




**GUBERNUR NUSA TENGGARA TIMUR**  
**KEPUTUSAN GUBERNUR NUSA TENGGARA TIMUR**  
**NOMOR : 335 /KEP/HK/2019**

TENTANG  
PERSETUJUAN WILAYAH IZIN USAHA PERTAMBANGAN BATUAN  
KEPADA CV. KREASI BANGUN TIMOR

**GUBERNUR NUSA TENGGARA TIMUR,**

- Menimbang** :
- a. bahwa sesuai dengan Pasal 57 Undang-Undang Nomor 4 Tahun 2009 tentang Pertambangan Mineral dan Batubara, WIUP batuan diberikan kepada badan usaha, koperasi, dan *perseorangan dengan cara permohonan wilayah* kepada pemberi izin;
  - b. bahwa berdasarkan Undang-Undang Nomor 23 Tahun 2014 tentang Pemerintahan Daerah dan Perubahannya, penetapan WIUP mineral bukan logam dan batuan dalam 1 (satu) Daerah Provinsi dan Wilayah Laut sampai 12 mil, merupakan wewenang Daerah Provinsi;
  - c. bahwa berdasarkan surat permohonan dari CV. Kreasi Bangun Timor kepada Gubernur Nusa Tenggara Timur Nomor : 10/06/KBT tanggal 10 Juni 2019 Perihal *Permohonan WIUP, Pemerintah Provinsi Nusa Tenggara Timur* telah melakukan verifikasi dan evaluasi terhadap berkas administrasi maupun lokasi pertambangan dengan hasil bahwa Wilayah Izin Usaha Pertambangan (WIUP) Batuan yang dimohonkan telah memenuhi syarat, sehingga dapat diberikan persetujuan;
  - d. bahwa berdasarkan pertimbangan sebagaimana dimaksud dalam huruf a, huruf b dan huruf c, perlu menetapkan Keputusan Gubernur tentang Persetujuan Wilayah Izin Usaha Pertambangan Batuan kepada CV. Kreasi Bangun Timor;
- Mengingat** :
1. Undang-Undang Nomor 64 Tahun 1958 tentang Pembentukan Daerah-daerah Tingkat I Bali, Nusa Tenggara Barat dan Nusa Tenggara Timur (Lembaran Negara Republik Indonesia Tahun 1958 Nomor 115, Tambahan Lembaran Negara Republik Indonesia Nomor 1649);
  2. Undang-Undang Nomor 23 Tahun 2014 tentang Pemerintahan Daerah (Lembaran Negara Republik Indonesia Tahun 2014 Nomor 244, Tambahan Lembaran Negara Republik Indonesia Nomor 5587) sebagaimana telah diubah beberapa kali terakhir dengan Undang-Undang Nomor 9 Tahun 2015 tentang Perubahan Kedua Atas Undang-Undang Nomor 23 Tahun 2014 tentang Pemerintahan Daerah (Lembaran Negara Republik Indonesia Tahun 2015 Nomor 58, Tambahan Lembaran Negara Republik Indonesia Nomor 5679); 

3. Peraturan Pemerintah Nomor 23 Tahun 2010 tentang Pelaksanaan Kegiatan Usaha Pertambangan Mineral dan Batubara (Lembaran Negara Republik Indonesia Tahun 2010 Nomor 29, Tambahan Lembaran Negara Republik Indonesia Nomor 5111) sebagaimana telah diubah beberapa kali terakhir dengan Peraturan Pemerintah Nomor 8 Tahun 2018 tentang Perubahan Kelima Atas Peraturan Pemerintah Nomor 23 Tahun 2010 tentang Pelaksanaan Kegiatan Usaha Pertambangan Mineral dan Batubara (Lembaran Negara Republik Indonesia Tahun 2018 Nomor 28, Tambahan Lembaran Negara Republik Indonesia Nomor 6186);


- Memperhatikan** :
1. Surat Edaran Menteri Dalam Negeri Republik Indonesia Nomor : 120/253/sj tanggal 16 Januari 2015 tentang Penyelenggaraan Urusan Pemerintahan Setelah Ditetapkan Undang-Undang Nomor 23 Tahun 2014 tentang Pemerintahan Daerah;
  2. Surat Edaran Menteri Energi dan Sumber Daya Mineral Republik Indonesia Nomor : 04.E/30/DJB/2015 tanggal 30 April 2015 tentang Penyelenggaraan Urusan Pemerintahan di Bidang Pertambangan Mineral dan Batubara Setelah Berlakunya Undang-Undang Nomor 23 Tahun 2014 tentang Pemerintahan Daerah;
  3. Surat Dinas Pekerjaan Umum, Penataan Ruang, Perumahan Rakyat dan Kawasan Permukiman Kabupaten Malaka Nomor : PU.600/87/V/2019, Tanggal 27 Mei 2019, Perihal Pemberitahuan Kesesuaian Ruang;
  4. Berita Acara Pengecekan Lokasi Permohonan WIUP (Batuan dan Pasir) CV. Kreasi bangun Timor di Desa Taaba, Kecamatan Weliman, Kabupaten Malaka, Tanggal 22 Agustus 2019;

**MEMUTUSKAN :**

**Menetapkan** :

**KESATU** : Persetujuan Wilayah Izin Usaha Pertambangan Batuan diberikan kepada :

Nama Perusahaan	: CV. Kreasi Bangun Timor
Alamat	: Desa Wehali RT.025/RW.010, Kecamatan Malaka Tengah Kabupaten Malaka
NPWP	: 66.655.585.9-925.000
Komoditas Tambang	: Batuan
Bahan Galian	: Batu dan Pasir
Luas	: 1,1 (Satu Koma Satu) Hektar
Lokasi Penambangan	: DAS Mota Delek
Desa	: Taaba
Kecamatan	: Weliman
Kabupaten	: Malaka
Provinsi	: Nusa Tenggara Timur
Kode Wilayah	: 2406

**KEDUA** : Daftar Koordinat dari Wilayah Izin Usaha Pertambangan sebagaimana dimaksud dalam Diktum KESATU adalah sebagaimana tercantum dalam Lampiran I Keputusan ini. 

- KETIGA** : Peta Wilayah Izin Usaha Pertambangan sebagaimana dimaksud dalam Diktum KESATU adalah sebagaimana tercantum dalam Lampiran II Keputusan ini.
- KEEMPAT** : Dengan disetujuinya Wilayah Izin Usaha Pertambangan ini maka :
- a. Pemohon segera melakukan pembayaran untuk Jenis Penerimaan Negara Bukan Pajak yaitu Pencadangan Wilayah dan Pencetakan Peta sebesar Rp.5.000.000,- (Lima Juta Rupiah) pada Kementerian Energi dan Sumber Daya Mineral pada Bank Indonesia dengan nomor akun 425692;
  - b. apabila Wilayah Izin Usaha Pertambangan masuk dalam Kawasan Kehutanan, maka pemohon dilarang melakukan kegiatan sebelum memiliki Izin Pinjam Pakai Kawasan dari Menteri Kehutanan Republik Indonesia;
  - c. apabila terdapat tumpang tindih antara Wilayah Izin Usaha Pertambangan dengan komoditas tambang tidak sejenis atau perkebunan, maka pemohon diharuskan untuk melakukan perjanjian penggunaan lahan dimaksud secara bersama; dan
  - d. selambat-lambatnya 5 (lima) hari kerja setelah diterbitkannya Peta Wilayah Izin Usaha Pertambangan sebagaimana tercantum dalam Lampiran II keputusan Gubernur ini Pemohon harus menyampaikan Permohonan Izin Usaha Pertambangan (IUP) Eksplorasi.
- KELIMA** : Wilayah Izin Usaha Pertambangan dinyatakan batal, apabila perusahaan tidak memenuhi persyaratan dan kewajiban sebagaimana dimaksud dalam Diktum KEEMPAT Keputusan ini.
- KEENAM** : Keputusan Gubernur ini mulai berlaku pada tanggal ditetapkan.

Ditetapkan di Kupang  
pada tanggal 27 September 2019

19 GUBERNUR NUSA TENGGARA TIMUR,

  
e VIKTOR BUNGTILU LAISKODAT

Tembusan :

1. Menteri Energi dan Sumber Daya Mineral Republik Indonesia di Jakarta;
2. Menteri Keuangan Republik Indonesia di Jakarta;
3. Wakil Gubernur Nusa Tenggara Timur di Kupang;
4. Sekretaris Jenderal Kementerian Energi dan Sumber Daya Mineral RI di Jakarta;
5. Inspektur Jenderal Kementerian Energi dan Sumber Daya Mineral RI di Jakarta;
6. Direktur Jenderal Pemerintahan Umum, Kementerian Dalam Negeri RI di Jakarta;
7. Direktur Jenderal Pajak Kementerian Keuangan RI di Jakarta;
8. Direktur Jenderal Perbendaharaan, Kementerian Keuangan RI di Jakarta;
9. Bupati Malaka di Betun;
10. Direktur Pendapatan Daerah, Ditjen Bina Keuangan Daerah Kementerian Dalam Negeri RI di Jakarta;
11. Kepala Biro Hukum dan Humas/Kepala Biro Keuangan/Kepala Biro Perencanaan dan Kerjasama Luar Negeri, Setjen Kementerian Energi dan Sumber Daya Mineral RI di Jakarta;
12. Sekretaris Direktorat Jenderal Mineral dan Batubara Kementerian ESDM RI di Jakarta;
13. Direktur Teknik dan Lingkungan Mineral dan Batubara, Ditjen Mineral dan Batubara Kementerian ESDM RI di Jakarta;
14. Direktur Pembinaan Program Mineral dan Batubara, Ditjen Mineral dan Batubara Kementerian ESDM RI di Jakarta;
15. Direktur Pembinaan Pengusahaan Mineral, Ditjen Mineral dan Batubara Kementerian ESDM RI di Jakarta;
16. Direktur Pajak Bumi dan Bangunan, Ditjen Pajak Kementerian Keuangan RI di Jakarta. 

**LAMPIRAN I : KEPUTUSAN GUBERNUR NUSA TENGGARA TIMUR****NOMOR** : 335 /KEP/HK/2019**TANGGAL** : 27 September 2019**DAFTAR KOORDINAT WILAYAH IZIN USAHA PERTAMBANGAN (WIUP)**

PERUSAHAAN : CV. KREASI BANGUN TIMOR  
KOMODITAS TAMBANG : BATUAN  
BAHAN GALIAN : BATU DAN PASIR  
LOKASI : DAS MOTA DELEK  
PROVINSI : NUSA TENGGARA TIMUR  
KABUPATEN : MALAKA  
KECAMATAN : WELIMAN  
DESA : TAABA  
KODE WILAYAH : 2406  
LUAS (Ha) : 1,1 (SATU KOMA SATU) HEKTAR

No.Titik	Garis Bujur Timur (BT)				Garis Lintang Selatan (LS)			
	( <sup>o</sup> )	(')	(")	DESIMAL	( <sup>o</sup> )	(')	(")	DESIMAL
1	124	49	21.82	124.8227	9	39	35.93	-9.6600
2	124	49	21.51	124.8226	9	39	35.93	-9.6600
3	124	49	21.51	124.8226	9	39	36.31	-9.6601
4	124	49	21.75	124.8227	9	39	36.31	-9.6601
5	124	49	21.75	124.8227	9	39	36.62	-9.6602
6	124	49	22.00	124.8228	9	39	36.61	-9.6602
7	124	49	22.00	124.8228	9	39	36.91	-9.6603
8	124	49	22.26	124.8228	9	39	36.91	-9.6603
9	124	49	22.26	124.8228	9	39	37.17	-9.6603
10	124	49	22.52	124.8229	9	39	37.17	-9.6603
11	124	49	22.52	124.8229	9	39	37.52	-9.6604
12	124	49	22.83	124.8230	9	39	37.52	-9.6604
13	124	49	22.83	124.8230	9	39	37.82	-9.6605
14	124	49	23.14	124.8231	9	39	37.82	-9.6605
15	124	49	23.14	124.8231	9	39	38.10	-9.6606
16	124	49	23.45	124.8232	9	39	38.09	-9.6606
17	124	49	23.45	124.8232	9	39	38.38	-9.6607
18	124	49	23.76	124.8233	9	39	38.38	-9.6607
19	124	49	23.76	124.8233	9	39	38.85	-9.6608
20	124	49	24.15	124.8234	9	39	38.85	-9.6608
21	124	49	24.15	124.8234	9	39	39.28	-9.6609
22	124	49	24.52	124.8235	9	39	39.28	-9.6609
23	124	49	24.52	124.8235	9	39	39.66	-9.6610
24	124	49	25.08	124.8236	9	39	39.66	-9.6610
25	124	49	25.08	124.8236	9	39	40.21	-9.6612
26	124	49	25.63	124.8238	9	39	40.20	-9.6612
27	124	49	25.63	124.8238	9	39	41.01	-9.6614
28	124	49	26.34	124.8240	9	39	41.00	-9.6614
29	124	49	26.35	124.8240	9	39	41.46	-9.6615
30	124	49	27.21	124.8242	9	39	41.46	-9.6615
31	124	49	27.21	124.8242	9	39	41.91	-9.6616

M

32	124	49	27.89	124.8244	9	39	41.90	-9.6616
33	124	49	27.89	124.8244	9	39	42.49	-9.6618
34	124	49	28.53	124.8246	9	39	42.49	-9.6618
35	124	49	28.54	124.8246	9	39	42.90	-9.6619
36	124	49	29.37	124.8248	9	39	42.89	-9.6619
37	124	49	29.38	124.8248	9	39	43.27	-9.6620
38	124	49	30.29	124.8251	9	39	43.26	-9.6620
39	124	49	30.30	124.8251	9	39	43.61	-9.6621
40	124	49	30.91	124.8253	9	39	43.61	-9.6621
41	124	49	30.91	124.8253	9	39	44.07	-9.6622
42	124	49	31.57	124.8254	9	39	44.07	-9.6622
43	124	49	31.57	124.8254	9	39	44.76	-9.6624
44	124	49	32.05	124.8256	9	39	44.76	-9.6624
45	124	49	32.04	124.8256	9	39	42.87	-9.6619
46	124	49	31.17	124.8253	9	39	42.88	-9.6619
47	124	49	31.17	124.8253	9	39	42.51	-9.6618
48	124	49	30.27	124.8251	9	39	42.51	-9.6618
49	124	49	30.27	124.8251	9	39	42.11	-9.6617
50	124	49	29.50	124.8249	9	39	42.12	-9.6617
51	124	49	29.50	124.8249	9	39	41.68	-9.6616
52	124	49	28.79	124.8247	9	39	41.68	-9.6616
53	124	49	28.79	124.8247	9	39	41.19	-9.6614
54	124	49	28.13	124.8245	9	39	41.20	-9.6614
55	124	49	28.12	124.8245	9	39	40.73	-9.6613
56	124	49	27.53	124.8243	9	39	40.73	-9.6613
57	124	49	27.52	124.8243	9	39	40.15	-9.6612
58	124	49	26.73	124.8241	9	39	40.16	-9.6612
59	124	49	26.73	124.8241	9	39	39.92	-9.6611
60	124	49	25.98	124.8239	9	39	39.92	-9.6611
61	124	49	25.98	124.8239	9	39	39.60	-9.6610
62	124	49	25.47	124.8237	9	39	39.60	-9.6610
63	124	49	25.47	124.8237	9	39	39.39	-9.6609
64	124	49	25.16	124.8237	9	39	39.39	-9.6609
65	124	49	25.16	124.8237	9	39	39.13	-9.6609
66	124	49	24.84	124.8236	9	39	39.13	-9.6609
67	124	49	24.84	124.8236	9	39	38.79	-9.6608
68	124	49	24.48	124.8235	9	39	38.79	-9.6608
69	124	49	24.48	124.8235	9	39	38.39	-9.6607
70	124	49	24.09	124.8234	9	39	38.39	-9.6607
71	124	49	24.09	124.8234	9	39	38.05	-9.6606
72	124	49	23.83	124.8233	9	39	38.05	-9.6606
73	124	49	23.82	124.8233	9	39	37.75	-9.6605
74	124	49	23.51	124.8232	9	39	37.75	-9.6605
75	124	49	23.51	124.8232	9	39	37.38	-9.6604
76	124	49	23.22	124.8231	9	39	37.38	-9.6604
77	124	49	23.22	124.8231	9	39	37.17	-9.6603
78	124	49	22.91	124.8230	9	39	37.18	-9.6603
79	124	49	22.90	124.8230	9	39	36.90	-9.6602

14

80	124	49	22.71	124.8230	9	39	36.90	-9.6602
81	124	49	22.71	124.8230	9	39	36.66	-9.6602
82	124	49	22.47	124.8229	9	39	36.66	-9.6602
83	124	49	22.47	124.8229	9	39	36.37	-9.6601
84	124	49	22.16	124.8228	9	39	36.37	-9.6601
85	124	49	22.16	124.8228	9	39	36.08	-9.6600
86	124	49	21.82	124.8227	9	39	36.08	-9.6600

6 GUBERNUR NUSA TENGGARA TIMUR

VB

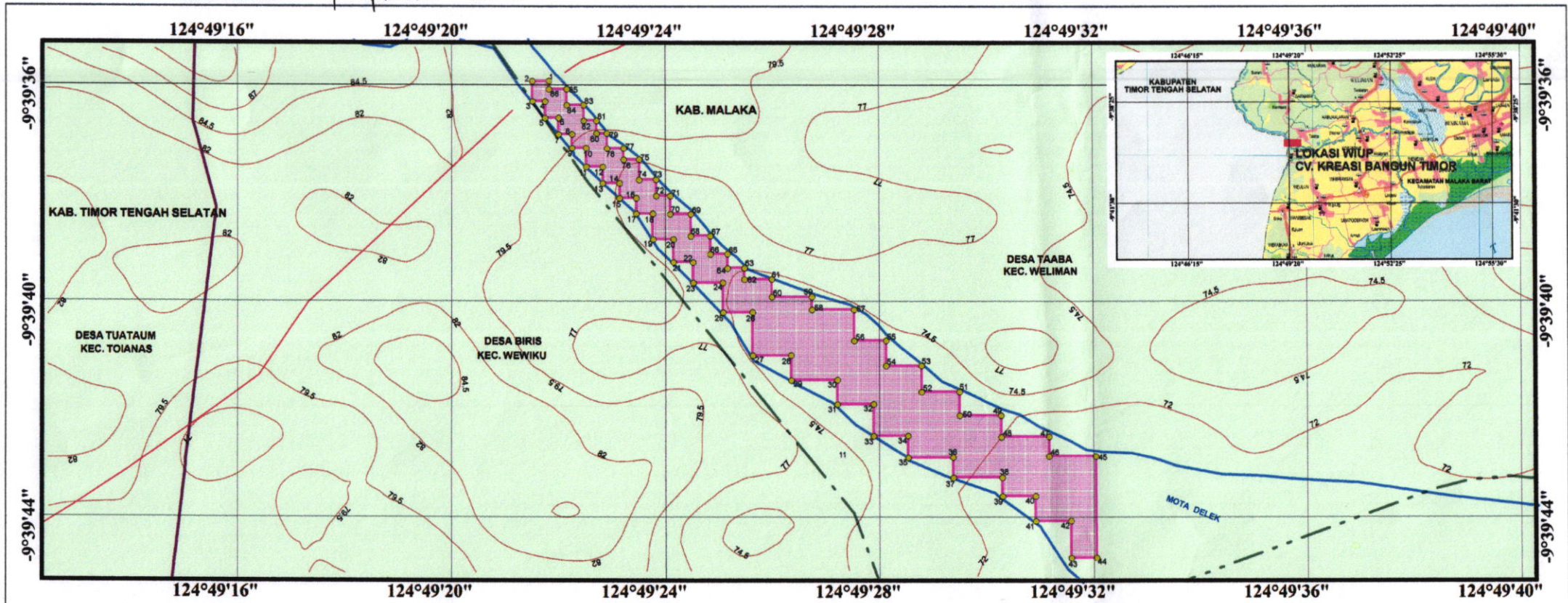
8 VIKTOR BUNGTILU LAISKODAT

re

**LAMPIRAN II : KEPUTUSAN GUBERNUR NUSA TENGGARA TIMUR**

**NOMOR : 335 /KEP/HK/2019**

**TANGGAL : 27 September 2019**



<p><b>PETA WILAYAH IZIN USAHA PERTAMBANGAN</b></p> <p>Provinsi : Nusa Tenggara Timur Kabupaten : Malaka</p>	<p> <b>SKALA 1: 2500</b> 0 0.016 0.036 0.072 0.135 Km</p>	<p><b>Legenda Peta</b></p> <ul style="list-style-type: none"> <li> Titik Koordinat</li> <li> Garis Kontur 2,5 m</li> <li> Jalan Lokal</li> <li> Batas Desa</li> <li> Batas Kabupaten</li> <li> Lokasi WIUP CV. KREASI BANGUN TIMOR</li> <li> Kawasan Hutan</li> <li> APL</li> </ul> <p><b>Kesamaan Arti</b> Mota - Sungai Noe - Sungai</p> <p><b>Keterangan :</b> Nama Perusahaan : CV. KREASI BANGUN TIMOR Luas : 1,1 Ha Komoditas : Batu dan Pasir Digambar Oleh : Juan Julio Wicaksono, ST</p>	<p><b>Pengesahan</b></p> <p>Kepala Dinas Energi dan Sumber Daya Mineral Provinsi Nusa Tenggara Timur</p> <p> <b>JUSUF A. ADOE, SE, MT</b> Pembina Tk. I NIP. 19640722 199209 1 001</p>
<p>Tingkat Penyelidikan Rinci (Geologi, Geokimia, Geofisika) Potensi Sumber Daya dan Cadangan</p>	<p><b>Sumber Peta</b></p> <ol style="list-style-type: none"> <li>Peta Administrasi Kabupaten Malaka</li> <li>Telaah Kawasan Hutan Dinas Lingkungan Hidup dan Kehutanan UPT Kesatuan Pengelolaan Hutan Wilayah Kabupaten Malaka, 2019</li> <li>Telaah Informasi Kesesuaian Ruang Dinas PU, Penataan Ruang, Perumahan Rakyat dan Kawasan Pemukiman Kabupaten Malaka, 2019</li> <li>Peta Lokasi WIUP CV. KREASI BANGUN TIMOR</li> </ol>		

GUBERNUR NUSA TENGGARA TIMUR

**VIKTOR BUNGTILU LAISKODAT**