



GUBERNUR NUSA TENGGARA TIMUR
KEPUTUSAN GUBERNUR NUSA TENGGARA TIMUR
NOMOR : 296 /KEP/HK/2019

TENTANG

PERSETUJUAN WILAYAH IZIN USAHA PERTAMBANGAN BATUAN
KEPADA KELOMPOK TAMBANG MUSIMAN

GUBERNUR NUSA TENGGARA TIMUR,


- Menimbang** :
- a. bahwa sesuai dengan Pasal 57 Undang-Undang Nomor 4 Tahun 2009 tentang Pertambangan Mineral dan Batubara, WIUP batuan diberikan kepada badan usaha, koperasi, dan perseorangan dengan cara permohonan wilayah kepada pemberi izin;
 - b. bahwa berdasarkan Undang-Undang Nomor 23 Tahun 2014 tentang Pemerintahan Daerah dan Perubahannya, penetapan WIUP mineral bukan logam dan batuan dalam 1 (satu) Daerah Provinsi dan Wilayah Laut sampai 12 mil, merupakan wewenang Daerah Provinsi;
 - c. bahwa berdasarkan surat permohonan dari Kelompok Tambang Musiman kepada Gubernur Nusa Tenggara Timur Nomor : 01/MSM/BJW/03/2018 tanggal 20 Maret 2018 Perihal Permohonan WIUP, Pemerintah Provinsi Nusa Tenggara Timur telah melakukan verifikasi dan evaluasi terhadap berkas administrasi maupun lokasi pertambangan dengan hasil bahwa Wilayah Izin Usaha Pertambangan (WIUP) Batuan yang dimohonkan telah memenuhi syarat, sehingga dapat diberikan persetujuan;
 - d. bahwa berdasarkan pertimbangan sebagaimana dimaksud dalam huruf a, huruf b dan huruf c, perlu menetapkan Keputusan Gubernur tentang Persetujuan Wilayah Izin Usaha Pertambangan Batuan kepada Kelompok Tambang Musiman;
- Mengingat** :
- 1. Undang-Undang Nomor 64 Tahun 1958 tentang Pembentukan Daerah-daerah Tingkat I Bali, Nusa Tenggara Barat dan Nusa Tenggara Timur (Lembaran Negara Republik Indonesia Tahun 1958 Nomor 115, Tambahan Lembaran Negara Republik Indonesia Nomor 1649);
 - 2. Undang-Undang Nomor 23 Tahun 2014 tentang Pemerintahan Daerah (Lembaran Negara Republik Indonesia Tahun 2014 Nomor 244, Tambahan Lembaran Negara Republik Indonesia Nomor 5587) sebagaimana telah diubah beberapa kali terakhir dengan Undang-Undang Nomor 9 Tahun 2015 tentang Perubahan Kedua Atas Undang-Undang Nomor 23 Tahun 2014 tentang Pemerintahan Daerah (Lembaran Negara Republik Indonesia Tahun 2015 Nomor 58, Tambahan Lembaran Negara Republik Indonesia Nomor 5679); *u*

3. Peraturan Pemerintah Nomor 23 Tahun 2010 tentang Pelaksanaan Kegiatan Usaha Pertambangan Mineral dan Batubara (Lembaran Negara Republik Indonesia Tahun 2010 Nomor 29, Tambahan Lembaran Negara Republik Indonesia Nomor 5111) sebagaimana telah diubah beberapa kali terakhir dengan Peraturan Pemerintah Nomor 8 Tahun 2018 tentang Perubahan Kelima Atas Peraturan Pemerintah Nomor 23 Tahun 2010 tentang Pelaksanaan Kegiatan Usaha Pertambangan Mineral dan Batubara (Lembaran Negara Republik Indonesia Tahun 2018 Nomor 28, Tambahan Lembaran Negara Republik Indonesia Nomor 6186);

- Memperhatikan** :
1. Surat Edaran Menteri Dalam Negeri Republik Indonesia Nomor : 120/253/sj tanggal 16 Januari 2015 tentang Penyelenggaraan Urusan Pemerintahan Setelah Ditetapkan Undang-Undang Nomor 23 Tahun 2014 tentang Pemerintahan Daerah;
 2. Surat Edaran Menteri Energi dan Sumber Daya Mineral Republik Indonesia Nomor : 04.E/30/DJB/2015 tanggal 30 April 2015 tentang Penyelenggaraan Urusan Pemerintahan di Bidang Pertambangan Mineral dan Batubara Setelah Berlakunya Undang-Undang Nomor 23 Tahun 2014 tentang Pemerintahan Daerah;
 3. Surat Keterangan Badan Perencanaan Penelitian dan Pengembangan Kabupaten Ngada Nomor : 050/BP-LITBANG/96/04/2018, Tanggal 20 April 2018;
 4. Berita Acara Pengecekan Lokasi Permohonan WIUP batuan (batu dan Pasir) Kelompok Tambang Musiman di Desa Naru, Kecamatan Bajawa, Kabupaten Ngada, Tanggal 27 Mei 2019;


MEMUTUSKAN :

Menetapkan

- KESATU** : Persetujuan Wilayah Izin Usaha Pertambangan Batuan diberikan kepada :
- Nama Kelompok Tambang : Musiman
Alamat : Desa Naru, Kecamatan Bajawa Kabupaten Ngada
NPWP : 84.392.648.6-923.000
Komoditas Tambang : Batuan
Bahan Galian : Batu dan Pasir
Luas : 0,46 (Nol Koma Empat Puluh Enam) Hektar
Lokasi Penambangan : Gunung Loboleke
Desa : Naru
Kecamatan : Bajawa
Kabupaten : Ngada
Provinsi : Nusa Tenggara Timur
Kode Wilayah : 2107
- KEDUA** : Daftar Koordinat dari Wilayah Izin Usaha Pertambangan sebagaimana dimaksud dalam Diktum KESATU adalah sebagaimana tercantum dalam Lampiran I Keputusan ini.
- KETIGA** : Peta Wilayah Izin Usaha Pertambangan sebagaimana dimaksud dalam Diktum KESATU adalah sebagaimana tercantum dalam Lampiran II Keputusan ini. 


- KEEMPAT** : Dengan disetujuinya Wilayah Izin Usaha Pertambangan ini maka :
- a. Pemohon segera melakukan pembayaran untuk Jenis Penerimaan Negara Bukan Pajak yaitu Pencadangan Wilayah dan Pencetakan Peta sebesar Rp.5.000.000,- (Lima Juta Rupiah) pada Kementerian Energi dan Sumber Daya Mineral pada Bank Indonesia dengan nomor akun 425692;
 - b. apabila Wilayah Izin Usaha Pertambangan masuk dalam Kawasan Kehutanan, maka pemohon dilarang melakukan kegiatan sebelum memiliki Izin Pinjam Pakai Kawasan dari Menteri Kehutanan Republik Indonesia;
 - c. apabila terdapat tumpang tindih antara Wilayah Izin Usaha Pertambangan dengan komoditas tambang tidak sejenis atau perkebunan, maka pemohon diharuskan untuk melakukan perjanjian penggunaan lahan dimaksud secara bersama; dan
 - d. selambat-lambatnya 5 (lima) hari kerja setelah diterbitkannya Peta Wilayah Izin Usaha Pertambangan sebagaimana tercantum dalam Lampiran II keputusan Gubernur ini Pemohon harus menyampaikan Permohonan Izin Usaha Pertambangan (IUP) Eksplorasi.
- KELIMA** : Wilayah Izin Usaha Pertambangan dinyatakan batal, apabila perusahaan tidak memenuhi persyaratan dan kewajiban sebagaimana dimaksud dalam Diktum KEEMPAT Keputusan ini.
- KEENAM** : Keputusan Gubernur ini mulai berlaku pada tanggal ditetapkan.

Ditetapkan di Kupang
pada tanggal 29 Agustus 2019

b GUBERNUR NUSA TENGGARA TIMUR 


h **VIKTOR BUNGTILU LAISKODAT**

Tembusan :

1. Menteri Energi dan Sumber Daya Mineral Republik Indonesia di Jakarta;
2. Menteri Keuangan Republik Indonesia di Jakarta;
3. Wakil Gubernur Nusa Tenggara Timur di Kupang;
4. Sekretaris Jenderal Kementerian Energi dan Sumber Daya Mineral RI di Jakarta;
5. Inspektur Jenderal Kementerian Energi dan Sumber Daya Mineral RI di Jakarta;
6. Direktur Jenderal Pemerintahan Umum, Kementerian Dalam Negeri RI di Jakarta;
7. Direktur Jenderal Pajak Kementerian Keuangan RI di Jakarta;
8. Direktur Jenderal Perbendaharaan, Kementerian Keuangan RI di Jakarta;
9. Bupati Ngada di Bajawa;
10. Direktur Pendapatan Daerah, Ditjen Bina Keuangan Daerah Kementerian Dalam Negeri RI di Jakarta;
11. Kepala Biro Hukum dan Humas/Kepala Biro Keuangan/Kepala Biro Perencanaan dan Kerjasama Luar Negeri, Setjen Kementerian Energi dan Sumber Daya Mineral RI di Jakarta;
12. Sekretaris Direktorat Jenderal Mineral dan Batubara Kementerian ESDM RI di Jakarta;
13. Direktur Teknik dan Lingkungan Mineral dan Batubara, Ditjen Mineral dan Batubara Kementerian ESDM RI di Jakarta;
14. Direktur Pembinaan Program Mineral dan Batubara, Ditjen Mineral dan Batubara Kementerian ESDM RI di Jakarta;
15. Direktur Pembinaan Pengusahaan Mineral, Ditjen Mineral dan Batubara Kementerian ESDM RI di Jakarta;
16. Direktur Pajak Bumi dan Bangunan, Ditjen Pajak Kementerian Keuangan RI di Jakarta. 

LAMPIRAN I : KEPUTUSAN GUBERNUR NUSA TENGGARA TIMUR**NOMOR** : 296 /KEP/HK/2019**TANGGAL** : 29 Agustus 2019**DAFTAR KOORDINAT WILAYAH IZIN USAHA PERTAMBANGAN (WIUP)**

KELOMPOK TAMBANG : MUSIMAN
 KOMODITAS TAMBANG : BATUAN
 BAHAN GALIAN : BATU DAN PASIR
 LOKASI : GUNUNG LOBOLEKE
 PROVINSI : NUSA TENGGARA TIMUR
 KABUPATEN : NGADA
 KECAMATAN : BAJAWA
 DESA : NARU
 KODE WILAYAH : 2107
 LUAS (Ha) : 0,46 (NOL KOMA EMPAT PULUH ENAM) HEKTAR

No.Titik	Garis Bujur Timur (BT)				Garis Lintang Selatan (LS)			
	(°)	(')	(")	DESIMAL	(°)	(')	(")	DESIMAL
1	120	59	4.56	120.9846	8	46	12.07	-8.770019
2	120	59	4.56	120.9846	8	46	11.58	-8.769883
3	120	59	4.62	120.98462	8	46	11.58	-8.769884
4	120	59	4.62	120.98462	8	46	11.29	-8.769802
5	120	59	4.54	120.98459	8	46	11.29	-8.769802
6	120	59	4.54	120.98459	8	46	11.21	-8.76978
7	120	59	4.37	120.98455	8	46	11.21	-8.76978
8	120	59	4.37	120.98455	8	46	11.09	-8.769748
9	120	59	4.12	120.98448	8	46	11.09	-8.769748
10	120	59	4.12	120.98448	8	46	10.99	-8.76972
11	120	59	3.84	120.9844	8	46	10.99	-8.76972
12	120	59	3.84	120.9844	8	46	10.89	-8.769693
13	120	59	3.51	120.98431	8	46	10.89	-8.769692
14	120	59	3.51	120.98431	8	46	10.65	-8.769626
15	120	59	3.06	120.98418	8	46	10.65	-8.769625
16	120	59	3.06	120.98418	8	46	10.47	-8.769575
17	120	59	2.67	120.98407	8	46	10.47	-8.769574
18	120	59	2.67	120.98407	8	46	10.28	-8.769521
19	120	59	2.28	120.98397	8	46	10.27	-8.76952
20	120	59	2.28	120.98397	8	46	10.10	-8.769471
21	120	59	1.96	120.98388	8	46	10.10	-8.769471
22	120	59	1.96	120.98388	8	46	9.94	-8.769427
23	120	59	1.58	120.98377	8	46	9.94	-8.769427
24	120	59	1.58	120.98377	8	46	9.81	-8.769393
25	120	59	1.35	120.98371	8	46	9.81	-8.769393
26	120	59	1.35	120.98371	8	46	9.65	-8.769347
27	120	59	1.03	120.98362	8	46	9.65	-8.769347
28	120	59	1.03	120.98362	8	46	9.49	-8.769304
29	120	59	0.67	120.98352	8	46	9.49	-8.769303
30	120	59	0.67	120.98352	8	46	9.35	-8.769263
31	120	59	0.32	120.98342	8	46	9.35	-8.769263

★

32	120	59	0.32	120.98342	8	46	9.19	-8.769219
33	120	59	0.01	120.98334	8	46	9.18	-8.769218
34	120	59	0.01	120.98334	8	46	9.02	-8.769173
35	120	58	59.70	120.98325	8	46	9.02	-8.769172
36	120	58	59.70	120.98325	8	46	8.93	-8.769146
37	120	58	59.49	120.98319	8	46	8.93	-8.769146
38	120	58	59.49	120.98319	8	46	8.80	-8.769112
39	120	58	59.24	120.98312	8	46	8.80	-8.769112
40	120	58	59.24	120.98312	8	46	8.70	-8.769082
41	120	58	59.03	120.98306	8	46	8.69	-8.769081
42	120	58	59.03	120.98306	8	46	8.59	-8.769054
43	120	58	58.79	120.983	8	46	8.59	-8.769053
44	120	58	58.79	120.983	8	46	8.52	-8.769032
45	120	58	58.68	120.98297	8	46	8.51	-8.769031
46	120	58	58.68	120.98297	8	46	8.40	-8.768999
47	120	58	58.44	120.9829	8	46	8.40	-8.768999
48	120	58	58.44	120.9829	8	46	8.34	-8.768982
49	120	58	58.31	120.98287	8	46	8.34	-8.768982
50	120	58	58.32	120.98287	8	46	8.29	-8.76897
51	120	58	58.22	120.98284	8	46	8.29	-8.76897
52	120	58	58.22	120.98284	8	46	8.23	-8.768953
53	120	58	58.08	120.9828	8	46	8.23	-8.768952
54	120	58	58.08	120.9828	8	46	8.17	-8.768935
55	120	58	57.95	120.98276	8	46	8.17	-8.768935
56	120	58	57.95	120.98276	8	46	8.11	-8.76892
57	120	58	57.82	120.98273	8	46	8.11	-8.76892
58	120	58	57.82	120.98273	8	46	8.04	-8.768901
59	120	58	57.69	120.98269	8	46	8.04	-8.768901
60	120	58	57.69	120.98269	8	46	7.98	-8.768884
61	120	58	57.58	120.98266	8	46	7.98	-8.768884
62	120	58	57.58	120.98266	8	46	7.94	-8.768871
63	120	58	57.48	120.98263	8	46	7.94	-8.768871
64	120	58	57.48	120.98263	8	46	7.89	-8.768857
65	120	58	57.35	120.9826	8	46	7.89	-8.768857
66	120	58	57.35	120.9826	8	46	7.85	-8.768847
67	120	58	57.28	120.98258	8	46	7.85	-8.768847
68	120	58	57.28	120.98258	8	46	7.80	-8.768832
69	120	58	57.20	120.98256	8	46	7.80	-8.768832
70	120	58	57.20	120.98256	8	46	7.76	-8.768823
71	120	58	57.15	120.98254	8	46	7.76	-8.768823
72	120	58	57.15	120.98254	8	46	7.74	-8.768817
73	120	58	57.07	120.98252	8	46	7.74	-8.768816
74	120	58	57.08	120.98252	8	46	7.70	-8.768806
75	120	58	57.02	120.98251	8	46	7.70	-8.768806
76	120	58	57.02	120.98251	8	46	7.74	-8.768816
77	120	58	56.83	120.98245	8	46	7.74	-8.768816
78	120	58	56.83	120.98245	8	46	7.93	-8.76887
79	120	58	56.96	120.98249	8	46	7.93	-8.76887

★

80	120	58	56.95	120.98249	8	46	8.01	-8.768891
81	120	58	57.08	120.98252	8	46	8.01	-8.768891
82	120	58	57.08	120.98252	8	46	8.12	-8.768923
83	120	58	57.32	120.98259	8	46	8.12	-8.768923
84	120	58	57.32	120.98259	8	46	8.18	-8.768939
85	120	58	57.42	120.98262	8	46	8.18	-8.768939
86	120	58	57.42	120.98262	8	46	8.26	-8.768962
87	120	58	57.63	120.98267	8	46	8.26	-8.768962
88	120	58	57.63	120.98267	8	46	8.35	-8.768985
89	120	58	57.73	120.9827	8	46	8.35	-8.768986
90	120	58	57.73	120.9827	8	46	8.41	-8.769003
91	120	58	57.85	120.98274	8	46	8.41	-8.769003
92	120	58	57.85	120.98274	8	46	8.47	-8.769019
93	120	58	57.98	120.98277	8	46	8.47	-8.769019
94	120	58	57.98	120.98277	8	46	8.56	-8.769044
95	120	58	58.16	120.98282	8	46	8.56	-8.769044
96	120	58	58.16	120.98282	8	46	8.67	-8.769074
97	120	58	58.38	120.98288	8	46	8.67	-8.769074
98	120	58	58.38	120.98288	8	46	8.86	-8.769129
99	120	58	58.77	120.98299	8	46	8.86	-8.769129
100	120	58	58.77	120.98299	8	46	8.97	-8.769159
101	120	58	58.94	120.98304	8	46	8.98	-8.76916
102	120	58	58.94	120.98304	8	46	9.20	-8.769222
103	120	58	59.35	120.98315	8	46	9.20	-8.769222
104	120	58	59.35	120.98315	8	46	9.31	-8.769254
105	120	58	59.62	120.98323	8	46	9.31	-8.769254
106	120	58	59.62	120.98323	8	46	9.47	-8.769298
107	120	58	59.90	120.98331	8	46	9.47	-8.769298
108	120	58	59.90	120.98331	8	46	9.62	-8.769338
109	120	59	0.12	120.98337	8	46	9.62	-8.769338
110	120	59	0.12	120.98337	8	46	9.74	-8.769371
111	120	59	0.36	120.98343	8	46	9.74	-8.769371
112	120	59	0.36	120.98343	8	46	9.86	-8.769406
113	120	59	0.55	120.98348	8	46	9.86	-8.769406
114	120	59	0.55	120.98348	8	46	10.06	-8.769462
115	120	59	0.92	120.98359	8	46	10.07	-8.769463
116	120	59	0.91	120.98359	8	46	10.24	-8.769511
117	120	59	1.30	120.98369	8	46	10.24	-8.769512
118	120	59	1.30	120.98369	8	46	10.45	-8.76957
119	120	59	1.71	120.98381	8	46	10.45	-8.76957
120	120	59	1.71	120.98381	8	46	10.57	-8.769603
121	120	59	1.91	120.98386	8	46	10.57	-8.769603
122	120	59	1.91	120.98386	8	46	10.67	-8.76963
123	120	59	2.12	120.98392	8	46	10.67	-8.76963
124	120	59	2.12	120.98392	8	46	10.85	-8.76968
125	120	59	2.41	120.984	8	46	10.85	-8.76968
126	120	59	2.41	120.984	8	46	11.06	-8.769739
127	120	59	2.88	120.98413	8	46	11.06	-8.76974

★

128	120	59	2.88	120.98413	8	46	11.23	-8.769785
129	120	59	3.06	120.98418	8	46	11.23	-8.769785
130	120	59	3.06	120.98418	8	46	11.38	-8.769827
131	120	59	3.34	120.98426	8	46	11.38	-8.769827
132	120	59	3.34	120.98426	8	46	11.46	-8.769851
133	120	59	3.45	120.98429	8	46	11.46	-8.769851
134	120	59	3.45	120.98429	8	46	11.60	-8.769888
135	120	59	3.73	120.98437	8	46	11.60	-8.769888
136	120	59	3.73	120.98437	8	46	11.68	-8.769911
137	120	59	3.89	120.98442	8	46	11.68	-8.769911
138	120	59	3.89	120.98442	8	46	11.85	-8.769957
139	120	59	4.17	120.98449	8	46	11.85	-8.769957
140	120	59	4.17	120.98449	8	46	11.92	-8.769979
141	120	59	4.32	120.98453	8	46	11.92	-8.769979
142	120	59	4.32	120.98453	8	46	12.07	-8.770019

*

b GUBERNUR NUSA TENGGARA TIMUR



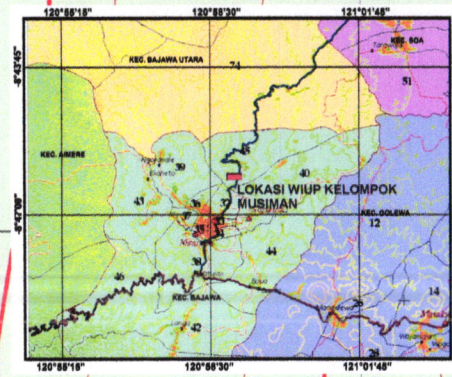
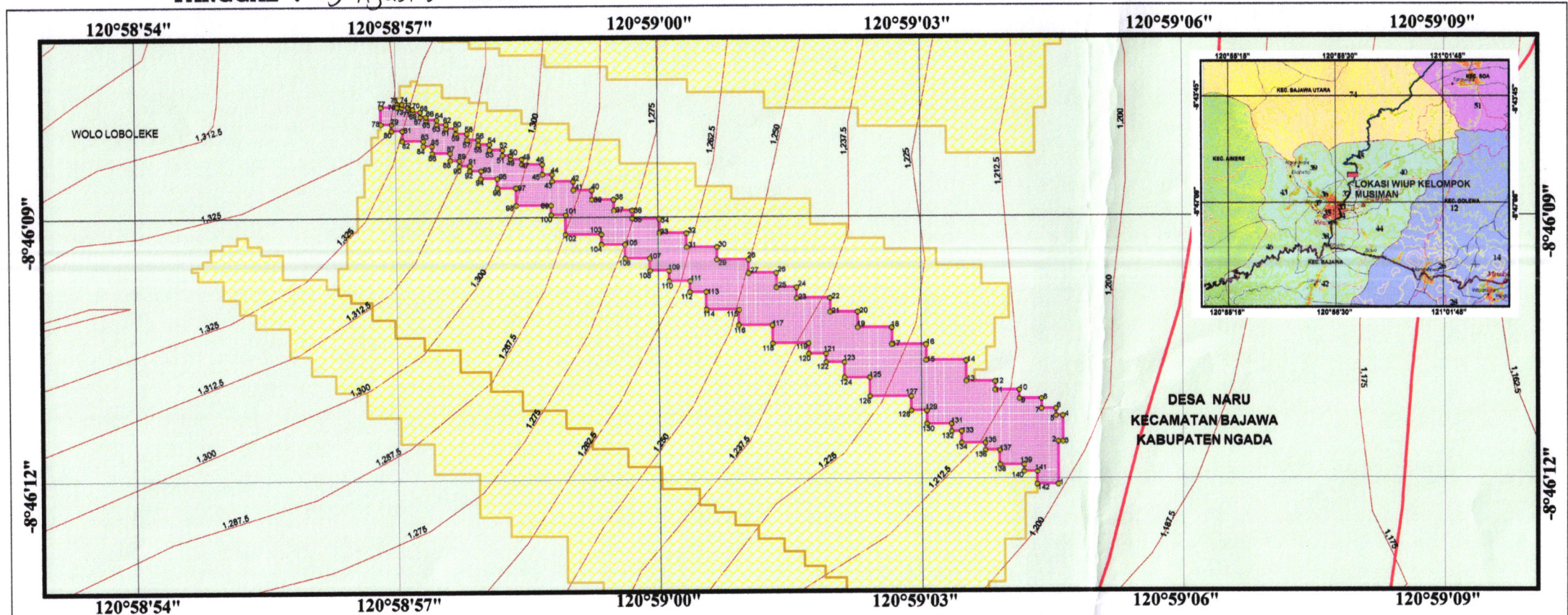
e VIKTOR BUNGTILU LAISKODAT



LAMPIRAN II : KEPUTUSAN GUBERNUR NUSA TENGGARA TIMUR

NOMOR : 296 /KEP/HK/2019

TANGGAL : 29 Agustus 2019




**DESA NARU
KECAMATAN BAJAWA
KABUPATEN NGADA**

**PETA WILAYAH IZIN USAHA
PERTAMBANGAN**

Provinsi : Nusa Tenggara Timur
Kabupaten : Ngada

Tingkat Penyelidikan Rinci
(Geologi, Geokimia, Geofisika)
Potensi Sumber Daya dan Cadangan



Sumber Peta

1. Peta Administrasi Kabupaten Ngada
2. Telaah Kawasan Hutan Dinas Kehutanan Prov. NTT, 2018
3. Telaah RTRW BP-LITBANG Kabupaten Ngada, 2018
4. Peta Lokasi WIUP KELOMPOK TAMBANG MUSIMAN

Legenda Peta

- Titik Koordinat
- Garis Kontur 12,5 m
- Jalan Lokal
- Lokasi WIUP KELOMPOK TAMBANG MUSIMAN
- Lokasi WIUP lain
- Kawasan Hutan
- APL

Kesamaan Arti

- Wae - Sungai
- Lowo - Sungai
- Wolo - Gunung

Keterangan :

Nama Kelompok : KELOMPOK TAMBANG MUSIMAN
Luas : 0,46 Ha
Komoditas : Batu dan Pasir
Digambar Oleh : Juan Julio Wicaksono, ST

Pengesahan

Kepala Dinas Energi dan Sumber Daya Mineral
Provinsi Nusa Tenggara Timur

Jusuf A. Adoe
JUSUF A. ADOE, SE.MT
Pembina Tk. I
NIP. 19640722 199209 1 001

GUBERNUR NUSA TENGGARA TIMUR

Viktor Bungtilu Laiskodat
VIKTOR BUNGTILU LAISKODAT