



GUBERNUR NUSA TENGGARA TIMUR

**KEPUTUSAN GUBERNUR NUSA TENGGARA TIMUR
NOMOR : 154 /KEP/HK/2020**

TENTANG


**DELINEASI KAWASAN STRATEGIS PROVINSI KAWASAN MAUROLE-MAGEPANDA
PROVINSI NUSA TENGGARA TIMUR**

GUBERNUR NUSA TENGGARA TIMUR,

- Menimbang** : a. bahwa berdasarkan Peraturan Daerah Provinsi Nusa Tenggara Timur Nomor 1 Tahun 2011 tentang Rencana Tata Ruang Wilayah Provinsi Nusa Tenggara Timur Tahun 2010-2030, telah ditetapkan 34 (tiga puluh empat) Kawasan Strategis Provinsi, salah satunya adalah Kawasan Strategis Provinsi Kawasan Maurole-Magepanda di Kabupaten Ende dan Kabupaten Sikka;
- b. bahwa sebelum ditetapkan lebih lanjut dalam bentuk Rencana Tata Ruang Kawasan Strategis Provinsi terdapat ketentuan teknis yang perlu dilengkapi diantaranya adalah penetapan delineasi (batas koordinat) yang ditetapkan oleh Gubernur;
- c. bahwa berdasarkan pertimbangan sebagaimana dimaksud dalam huruf a dan huruf b, perlu menetapkan Keputusan Gubernur tentang Delineasi Kawasan Strategis Provinsi Kawasan Maurole-Magepanda Provinsi Nusa Tenggara Timur;
- Mengingat** : 1. Undang-Undang Nomor 64 Tahun 1958 tentang Pembentukan Daerah-daerah Tingkat I Bali, Nusa Tenggara Barat dan Nusa Tenggara Timur (Lembaran Negara Republik Indonesia Tahun 1958 Nomor 115, Tambahan Lembaran Negara Republik Indonesia Nomor 1649);
2. Undang-Undang Nomor 23 Tahun 2014 tentang Pemerintahan Daerah (Lembaran Negara Republik Indonesia Tahun 2014 Nomor 244, Tambahan Lembaran Negara Republik Indonesia Nomor 5587) sebagaimana telah diubah beberapa kali terakhir dengan Undang-Undang Nomor 9 Tahun 2015 tentang Perubahan Kedua Atas Undang-Undang Nomor 23 Tahun 2014 tentang Pemerintahan Daerah (Lembaran Negara Republik Indonesia Tahun 2015 Nomor 58, Tambahan Lembaran Negara Republik Indonesia Nomor 5679);
3. Peraturan Daerah Provinsi Nusa Tenggara Timur Nomor 1 Tahun 2011 tentang Rencana Tata Ruang Wilayah Provinsi Nusa Tenggara Timur Tahun 2010-2030 (Lembaran Daerah Provinsi Nusa Tenggara Timur Tahun 2011 Nomor 02);
4. Peraturan Menteri Agraria dan Tata Ruang/Kepala Badan Pertanahan Nasional Nomor 37 Tahun 2016 tentang Pedoman Penyusunan Rencana Tata Ruang Kawasan Strategis Provinsi dan Rencana Tata Ruang Kawasan Strategis Kabupaten (Berita Negara Republik Indonesia Tahun 2016 Nomor 1873);

MEMUTUSKAN:

Menetapkan :

KESATU : Delineasi Kawasan Strategis Provinsi Kawasan Maurole-Magepanda Provinsi Nusa Tenggara Timur. 

- KEDUA** : Titik Koordinat Delineasi Kawasan Strategis Provinsi Kawasan Maurole-Magepanda sebagaimana dimaksud dalam Diktum KESATU adalah sebagaimana tercantum dalam Lampiran I Keputusan ini.
- KETIGA** : Cakupan Wilayah Kawasan Strategis Provinsi Kawasan Maurole-Magepanda sebagaimana dimaksud dalam Diktum KESATU adalah sebagaimana tercantum dalam Lampiran II Keputusan ini.
- KEEMPAT** : Peta Delineasi Kawasan Strategis Provinsi Kawasan Maurole-Magepanda sebagaimana dimaksud dalam Diktum KESATU adalah sebagaimana tercantum dalam Lampiran III Keputusan ini.
- KELIMA** : Peta Sebaran Titik Koordinat Kawasan Strategis Provinsi Kawasan Maurole-Magepanda sebagaimana dimaksud dalam Diktum KESATU adalah sebagaimana tercantum dalam Lampiran IV Keputusan ini.
- KEENAM** : Segala biaya yang dikeluarkan sebagai akibat ditetapkannya Keputusan ini dibebankan kepada Anggaran Pendapatan dan Belanja Daerah Provinsi Nusa Tenggara Timur serta sumber-sumber lain yang sah dan tidak mengikat.
- KETUJUH** : Keputusan Gubernur ini mulai berlaku pada tanggal ditetapkan.


Ditetapkan di Kupang

pada tanggal 27 APRIL 2020

GUBERNUR NUSA TENGGARA TIMUR

VIKTOR BUNGTILU LAISKODAT

Tembusan:

1. Menteri Dalam Negeri Republik Indonesia di Jakarta;
2. Menteri Agraria dan Tata Ruang/Kepala Badan Pertanahan Nasional Republik Indonesia di Jakarta;
3. Ketua DPRD Provinsi Nusa Tenggara Timur di Kupang;
4. Wakil Gubernur Nusa Tenggara Timur di Kupang;
5. Bupati Ende di Ende;
6. Bupati Sikka di Maumere. 

LAMPIRAN I : KEPUTUSAN GUBERNUR NUSA TENGGARA TIMUR
NOMOR : 154 /KEP/HK/2020
TANGGAL : 27 APRIL 2020

TITIK KOORDINAT DELINEASI KAWASAN STRATEGIS PROVINSI
KAWASAN MAUROLE-MAGEPANDA PROVINSI NUSA TENGGARA TIMUR

No.	Titik Koordinat	Koordinat Geografis		Keterangan
		Garis Bujur	Garis Lintang	
1.	KSP 01	122° 8'27.50"T	8°33'1.42"S	Berlokasi di SDI Patisomba
2.	KSP 02	122° 1'26.16"T	8°26'24.86"S	Berlokasi di Jalan Raya Maumere - Magepanda
3.	KSP 03	121°53'38.04"T	8°29'44.84"S	Berlokasi di Pesisir Pantai Aewora
4.	KSP 04	121°43'42.49"T	8°29'42.48"S	Berlokasi di Pasar Ropa Desa Watukamba
5.	KSP 05	121°37'46.56"T	8°28'16.78"S	Berlokasi di Pesisir Pantai Utara Mukusaki
6.	KSP 06	121°31'33.12"T	8°35'44.21"S	Berlokasi di Pasar Watubara Desa Mukusaki
7.	KSP 07	121°27'15.65"T	8°40'17.38"S	Berlokasi di Depan Gereja Paroki Kamubheka
8.	KSP 08	121°34'39.92"T	8°42'30.42"S	Berlokasi di Pertigaan Desa Kebirangga Selatan - Kolikapa
9.	KSP 09	121°42'53.18"T	8°39'6.22"S	Berlokasi di Pasar Welamosa Desa Maurole
10.	KSP 10	121°56'2.94"T	8°38'20.88"S	Berlokasi di Pertigaan Lepembusu Kelisoke
11.	KSP 11	122° 3'34.30"T	8°37'3.32"S	Berlokasi di Pertigaan Nita Desa Done

GUBERNUR NUSA TENGGARA TIMUR

VIKTOR BUNGTILU LAISKODAT

LAMPIRAN II : KEPUTUSAN GUBERNUR NUSA TENGGARA TIMUR**NOMOR : 154/KEP/HK/2020****TANGGAL : 27 APRIL 2020****CAKUPAN WILAYAH KAWASAN STRATEGIS PROVINSI (KSP)
KAWASAN MAUROLE-MAGEPANDA PROVINSI NUSA TENGGARA TIMUR**

No	Kecamatan	Desa/Kelurahan	Luas Wilayah (Ha)
A	Maukaro	1. Desa Boafeo	1.531,8
		2. Desa Kamubheka	1.511,6
		3. Desa Kebirangga	2.319,4
		4. Desa Kebirangga Selatan	1.934,5
		5. Desa Kebirangga Tengah	3.357,8
		6. Desa Kobaleba	2.522,8
		7. Desa Kolikapa	1.343,9
		8. Desa Magekapa	1.666,8
		9. Desa Mundinggasa	2.730,4
		10. Desa Nabe	2.434,2
B.	Wewaria	1. Desa Aelipo	878,9
		2. Desa Aemuri	3373,9
		3. Desa Detubela	1436,1
		4. Desa Ekoae	3450,5
		5. Desa Fataatu	650,0
		6. Desa Fataatu Timur	524,0
		7. Desa Kelitembu	814,9
		8. Desa Mautenda	1879,0
		9. Desa Mautenda Barat	2052,4
		10. Desa Mbotulaka	1231,6
		11. Desa Mukusaki	3445,2
		12. Desa Nuangenda	2111,0
		13. Desa Numba	1414,3
		14. Desa Ratewati	1394,3
		15. Desa Tanali	883,3
		16. Desa Welamosa	415,2
		17. Desa Wewaria	1499,1
C.	Maurole	1. Desa Aewora	2763,6
		2. Desa Detuwulu	1723,6
		3. Desa Keliwumbu	2106,7

No	Kecamatan	Desa/Kelurahan	Luas Wilayah (Ha)
		4. Desa Maurole	452,9
		5. Desa Mausambi	2486,7
		6. Desa Otogedu I	398,8
		7. Desa Otogedu Ii	1016,4
		8. Desa Ranokolo	2471,0
		9. Desa Ranokolo Selatan	1345,9
		10. Desa Watukamba	970,7
D.	Kota Baru	1. Desa Kotabaru	1053,4
		2. Desa Laboniki	1997,8
		3. Desa Liselande	1935,1
		4. Desa Ndondo	2147,6
		5. Desa Niopanda	2044,7
		6. Desa Ranggalaka	1621,9
		7. Desa Tiwusora	4035,8
		8. Desa Tou	1093,2
		9. Desa Tou Barat	1257,7
		10. Desa Tou Timur	1593,7
E.	Magepanda	1. Desa Done	2242,0
		2. Desa Kolisia	3834,0
		3. Desa Kolisia B	1554,7
		4. Desa Magepanda	3604,0
		5. Desa Rororoja	5404,3
Total			99.963

GUBERNUR NUSA TENGGARA TIMUR

VIKTOR BUNGTILU LAISKODAT

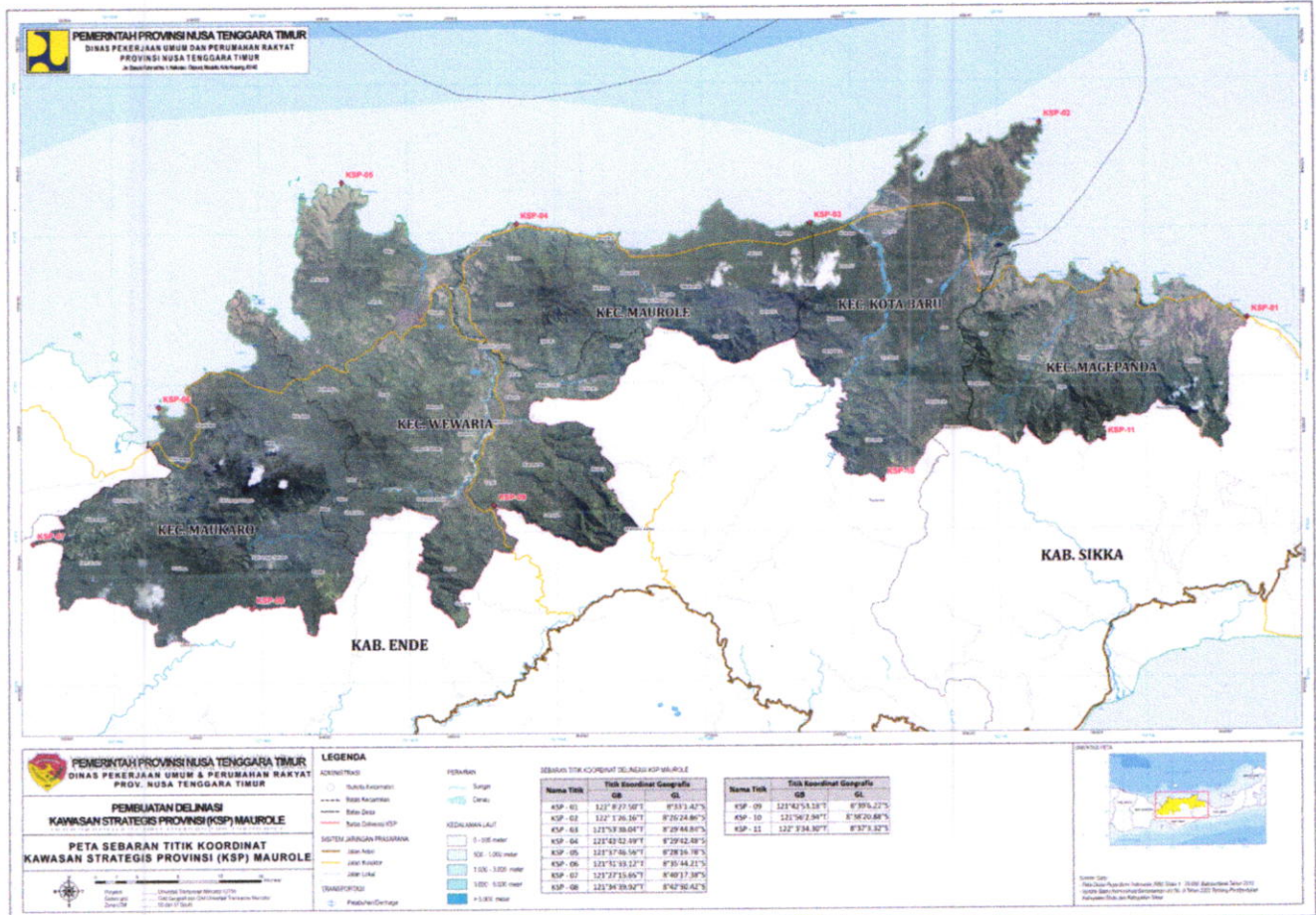
u

LAMPIRAN IV : KEPUTUSAN GUBERNUR NUSA TENGGARA TIMUR

NOMOR : 154 /KEP/HK/2020

TANGGAL : 27 APRIL 2020

PETA SEBARAN TITIK KOORDINAT KAWASAN STRATEGIS PROVINSI (KSP) KAWASAN MAUROLE-MAGEPANDA PROVINSI NUSA TENGGARA TIMUR



GUBERNUR NUSA TENGGARA TIMUR

VIKTOR BUNGILU LAISKODAT

24