




GUBERNUR NUSA TENGGARA TIMUR

**KEPUTUSAN GUBERNUR NUSA TENGGARA TIMUR
NOMOR: 385 /KEP/HK/2019**

TENTANG

**DELINEASI KAWASAN STRATEGIS PROVINSI WANOKAKA
PROVINSI NUSA TENGGARA TIMUR**

GUBERNUR NUSA TENGGARA TIMUR,

- Menimbang** :
- a. bahwa berdasarkan Peraturan Daerah Provinsi Nusa Tenggara Timur Nomor 1 Tahun 2011 tentang Rencana Tata Ruang Wilayah Provinsi Nusa Tenggara Timur Tahun 2010-2030, telah ditetapkan 34 (tiga puluh empat) Kawasan Strategis Provinsi, salah satunya adalah Kawasan Strategis Provinsi Wanokaka di Kabupaten Sumba Barat dan Kabupaten Sumba Barat Daya;
 - b. bahwa sebelum ditetapkan lebih lanjut dalam bentuk Rencana Tata Ruang Kawasan Strategis Provinsi terdapat ketentuan teknis yang perlu dilengkapi diantaranya adalah penetapan delineasi (batas koordinat) yang ditetapkan oleh Gubernur;
 - c. bahwa berdasarkan pertimbangan sebagaimana dimaksud dalam huruf a dan huruf b, perlu menetapkan Keputusan Gubernur tentang Delineasi Kawasan Strategis Provinsi Wanokaka Provinsi Nusa Tenggara Timur;
- Mengingat** :
1. Undang-Undang Nomor 64 Tahun 1958 tentang Pembentukan Daerah-daerah Tingkat I Bali, Nusa Tenggara Barat dan Nusa Tenggara Timur (Lembaran Negara Republik Indonesia Tahun 1958 Nomor 115, Tambahan Lembaran Negara Republik Indonesia Nomor 1649);
 2. Undang-Undang Nomor 23 Tahun 2014 tentang Pemerintahan Daerah (Lembaran Negara Republik Indonesia Tahun 2014 Nomor 244, Tambahan Lembaran Negara Republik Indonesia Nomor 5587) sebagaimana telah diubah beberapa kali terakhir dengan Undang-Undang Nomor 9 Tahun 2015 tentang Perubahan Kedua Atas Undang-Undang Nomor 23 Tahun 2014 tentang Pemerintahan Daerah (Lembaran Negara Republik Indonesia Tahun 2015 Nomor 58, Tambahan Lembaran Negara Republik Indonesia Nomor 5679);
 3. Peraturan Daerah Provinsi Nusa Tenggara Timur Nomor 1 Tahun 2011 tentang Rencana Tata Ruang Wilayah Provinsi Nusa Tenggara Timur Tahun 2010-2030 (Lembaran Daerah Provinsi Nusa Tenggara Timur Tahun 2011 Nomor 02);
 4. Peraturan Menteri Agraria dan Tata Ruang/Kepala Badan Pertanahan Nasional Nomor 37 Tahun 2016 tentang Pedoman Penyusunan Rencana Tata Ruang Kawasan Strategis Provinsi dan Rencana Tata Ruang Kawasan Strategis Kabupaten (Berita Negara Republik Indonesia Tahun 2016 Nomor 1873); 

MEMUTUSKAN:

- Menetapkan :**
- KESATU :** Delineasi Kawasan Strategis Provinsi Wanokaka Provinsi Nusa Tenggara Timur.
- KEDUA :** Titik Koordinat Delineasi Kawasan Strategis Provinsi Wanokaka sebagaimana dimaksud dalam Diktum KESATU adalah sebagaimana tercantum dalam Lampiran I Keputusan ini.
- KETIGA :** Cakupan Wilayah Kawasan Strategis Provinsi Wanokaka sebagaimana dimaksud dalam Diktum KESATU adalah sebagaimana tercantum dalam Lampiran II Keputusan ini.
- KEEMPAT :** Peta Delineasi Kawasan Strategis Provinsi Wanokaka sebagaimana dimaksud dalam Diktum KESATU adalah sebagaimana tercantum dalam Lampiran III Keputusan ini.
- KELIMA :** Peta Sebaran Titik Kordinat Kawasan Strategis Provinsi Wanokaka sebagaimana dimaksud dalam Diktum KESATU adalah sebagaimana tercantum dalam Lampiran IV Keputusan ini.
- KEENAM :** Segala biaya yang di keluarkan sebagai akibat ditetapkannya Keputusan ini dibebankan kepada Anggaran Pendapatan dan Belanja Daerah Provinsi Nusa Tenggara Timur serta sumber-sumber lain yang sah dan tidak mengikat.
- KETUJUH :** Keputusan Gubernur ini mulai berlaku pada tanggal ditetapkan.


Ditetapkan di Kupang

pada tanggal 19 November 2019

 GUBERNUR NUSA TENGGARA TIMUR 

 **VIKTOR BUNGTILU LAISKODAT**

Tembusan:

1. Menteri Dalam Negeri Republik Indonesia di Jakarta;
2. Menteri Agraria dan Tata Ruang/Kepala Badan Pertanahan Nasional Republik Indonesia di Jakarta;
3. Ketua DPRD Provinsi Nusa Tenggara Timur di Kupang;
4. Wakil Gubernur Nusa Tenggara Timur di Kupang;
5. Bupati Sumba Barat Daya di Waetabula;
6. Bupati Sumba Barat di Waikabubak. 

LAMPIRAN I : KEPUTUSAN GUBERNUR NUSA TENGGARA TIMUR**NOMOR** : 385 /KEP/HK/2019**TANGGAL** : 19 November 2019**TITIK KOORDINAT DELINEASI KAWASAN STRATEGIS PROVINSI
WANOKAKA PROVINSI NUSA TENGGARA TIMUR**

No	Titik KSP	Koordinat		Lokasi Lapangan	Desa
		LS	BT		
1	KSP1	-9°44'33.94"	119°27'3.91"	Muara Sungai Pantai Pahiwi	Desa Waihura
2	KSP2	- 9°43'21.82"	119°27'16.35"	Jembatan Batas Desa Waihura dengan Desa Baliloku	Desa Waihura
3	KSP3	-9°42'18.05"	119°27'14.94"	Pertigaan Desa Tara Manu	Desa Tara Manu
4	KSP4	-9°41'44.72"	119°27'19.23"	Jembatan Desa Katikuloko	Desa Katikuloko
5	KSP5	-9°41'56.12"	119°26'29.22"	Pertigaan Desa Praibakul ke arah Sungai Wanukaka	Desa Prabakul
6	KSP6	-9°41'38.83"	119°25'5.92"	Pertigaan Jalan Lamboya Wanukaka	Desa Praibakul
7	KSP7	-9°44'25.72"	119°24'4.77"	Pertigaan Arah Ke Puskesmas Padesi Watu	Desa Rajaka
8	KSP8	-9°43'33.55"	119°21'46.96"	SMA Negeri Lamboya	Desa Kubukarudi
9	KSP9	-9°43'14.55"	119°21'18.39"	Puskesmas Kubukarudi	Desa Kubukarudi
10	KSP10	- 9°43'41.06"	119°20'49.63"	Pertigaan Jl. Provinsi dengan Gereja St Agustinus	Desa Lamboya Barat
11	KSP11	-9°43'53.23"	119°20'10.68"	Jembatan Bts Desa Lamboya Bawa dan Desa Walibo	Desa Lamboya Bawa
12	KSP12	-9°43'55.13"	119°19'15.25"	Pertigaan Jalan Propinsi dengan area Pasola kearah Utara	Desa Patialadete
13	KSP13	-9°43'53.48"	119°18'9.87"	Pertigaan Jalan Provinsi Depan Lapang Pasola Gaura	Desa Patialadete
14	KSP14	-9°43'15.02"	119°17'47.70"	Pertigaan Desa Patiala Deta	Desa Patialadete
15	KSP15	-9°42'40.58"	119°16'3.41"	SD Inpres Gayiliku	Desa Gaura
16	KSP16	-9°43'7.76"	119°14'22.42"	Jembatan Batas Desa Gaura Dengan Desa Wee Tana	Desa Wee Tana
17	KSP17	-9°41'35.07"	119°12'11.38"	Kantor Desa Wee Tana	Desa Wee Tana
18	KSP18	-9°42'23.99"	119° 8'2.02"	Gereje Kristen Jemaat Bahu Kapan	Desa Wee Tana

19	KSP19	-9°42'26.21"	119° 7'9.21"	Jembatan Batas Desa Wee Tana dan Desa Kahale	Desa Kahale
20	KSP20	-9°38'4.17"	119° 2'41.46"	Pasar waiha	Desa Waiha
21	KSP21	-9°38'3.47"	119° 2'33.74"	Jembatan Batas Kec. Kodi Balghar dan Kec Kodi Bangedo	Desa Waiha
22	KSP22	-9°37'53.54"	119° 0'28.55"	Kampung Adat Wainyapu	Desa Wainyapu
23	KSP23	-9°38'1.40"	119° 0'21.45"	Muara Sungai Waiha	Desa Wainyapu

GUBERNUR NUSA TENGGARA TIMUR

VIKTOR BUNGILU LAISKODAT

LAMPIRAN II : KEPUTUSAN GUBERNUR NUSA TENGGARA TIMUR**NOMOR** : 385 /KEP/HK/2019**TANGGAL** : 19 November 2019**CAKUPAN WILAYAH KAWASAN STRATEGIS PROVINSI (KSP)
KAWASAN WANOKAKA PROVINSI NUSA TENGGARA TIMUR**

No	Desa	Luas (Km2)	Luas (Ha)	% Thd KSP
Kecamatan Lamboya				
1	Lamboya Bawah	2,58	257,98	1,05
2	Kabu Karudi	4,3	429,73	1,75
3	Pala Moko	3,12	312,03	1,27
4	Patiala Bawa	2,37	236,8	0,96
5	Wailibo	6,97	696,97	2,84
6	Ringu Rara	1,52	151,82	0,62
7	Rajaka	3,22	321,91	1,31
8	Watu Karere	5,85	585,42	2,38
Jumlah		29,93	2.992,66	12,19
Kecamatan Wanokaka				
1	Pari Rara	2,27	227,09	0,93
2	Pahola	3,81	381,29	1,55
3	Praibakul	7,21	720,91	2,94
4	Wei Mangoma	3,77	377,13	1,54
5	Mamodu	7,8	779,77	3,18
6	Rua	5,21	521,01	2,12
7	Ana Wolu	2,84	284,31	1,16
8	Hoba Wawi	1,85	185,34	0,76
9	Tara Manu	1,74	174,1	0,71
10	Waihura	3,07	307,01	1,25
11	Katiku Loku	2,51	251,41	1,02
12	Baliloku	11,56	1.155,87	4,71
Jumlah		53,64	5.365,24	21,86
Kecamatan Laboya Barat				
1	Harona Kalla	3,42	341,58	1,39
2	Patialadete	14,81	1.480,86	6,03
3	Gaura	16,11	1.611,04	6,56
4	Wee Tana	52,15	5.214,63	21,24
Jumlah		86,49	8.648,11	35,23
Kecamatan Kodi Balaghar				
1	Waikarara	8,05	805,16	3,28
2	Kahale	19,6	1.960,22	7,99
3	Wainyapu	5,79	578,88	2,36
4	Waiha	8,22	821,58	3,35
5	Panenggoede	11,68	1.168,15	4,76
Jumlah		53,34	5.333,99	21,73
Kecamatan Kodi Balaghar				
1	Wala Dimu	6,69	669,00	2,73
2	Umbu Ngedo	4,19	419,00	1,71
3	Lele Loko	5,68	568,00	2,31
4	Dinjo	5,51	551,00	2,24
Jumlah		22,07	2.207,00	8,99
Jumlah KSP		245,47	24.547,00	100,00

GUBERNUR NUSA TENGGARA TIMUR

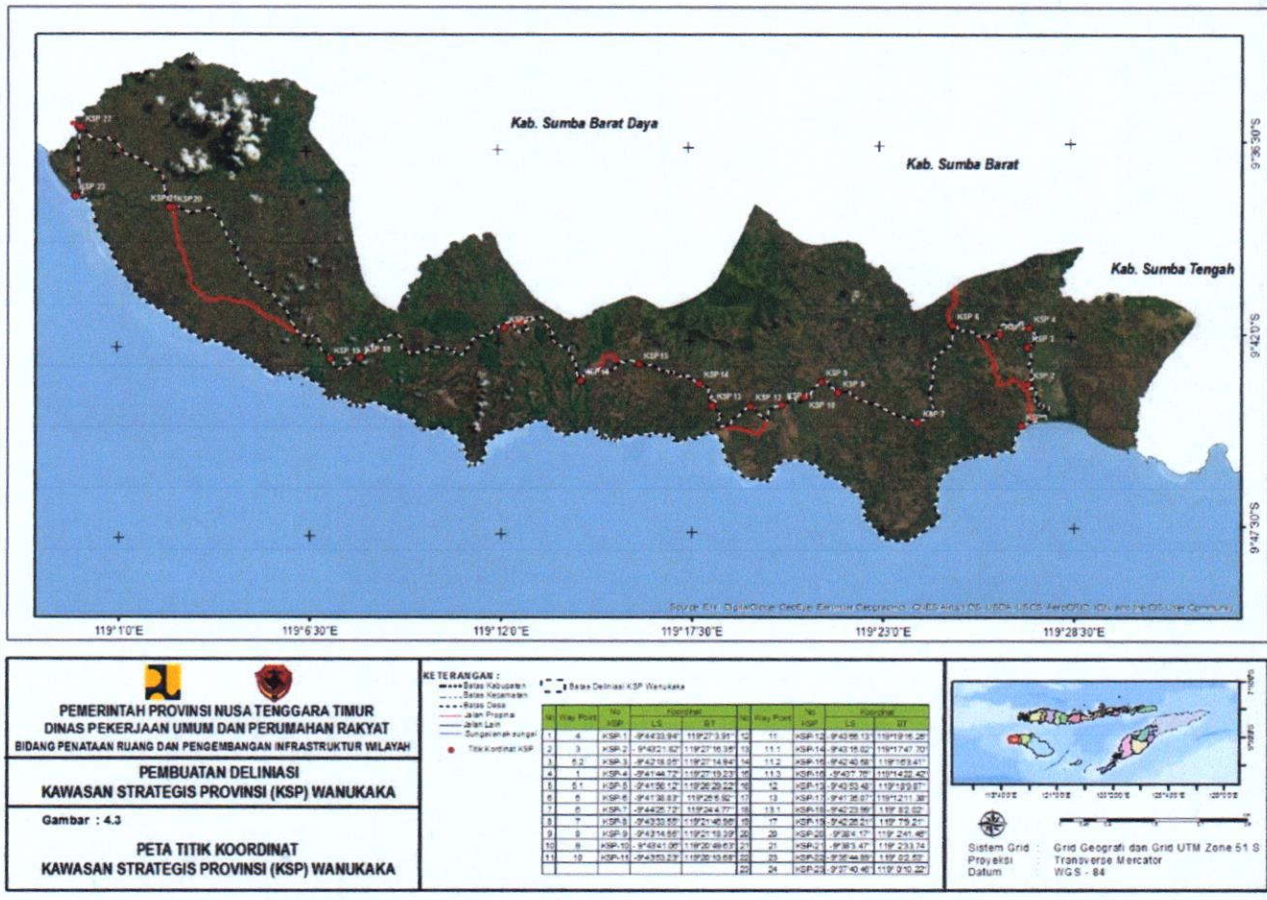
VIKTOR BUNGTILU LAISKODAT

LAMPIRAN III : KEPUTUSAN GUBERNUR NUSA TENGGARA TIMUR

NOMOR : 385 /KEP/HK/2019

TANGGAL : 19 November 2019

PETA DELINEASI KAWASAN STRATEGIS PROVINSI WANOKAKA PROVINSI NUSA TENGGARA TIMUR



GUBERNUR NUSA TENGGARA TIMUR

VB

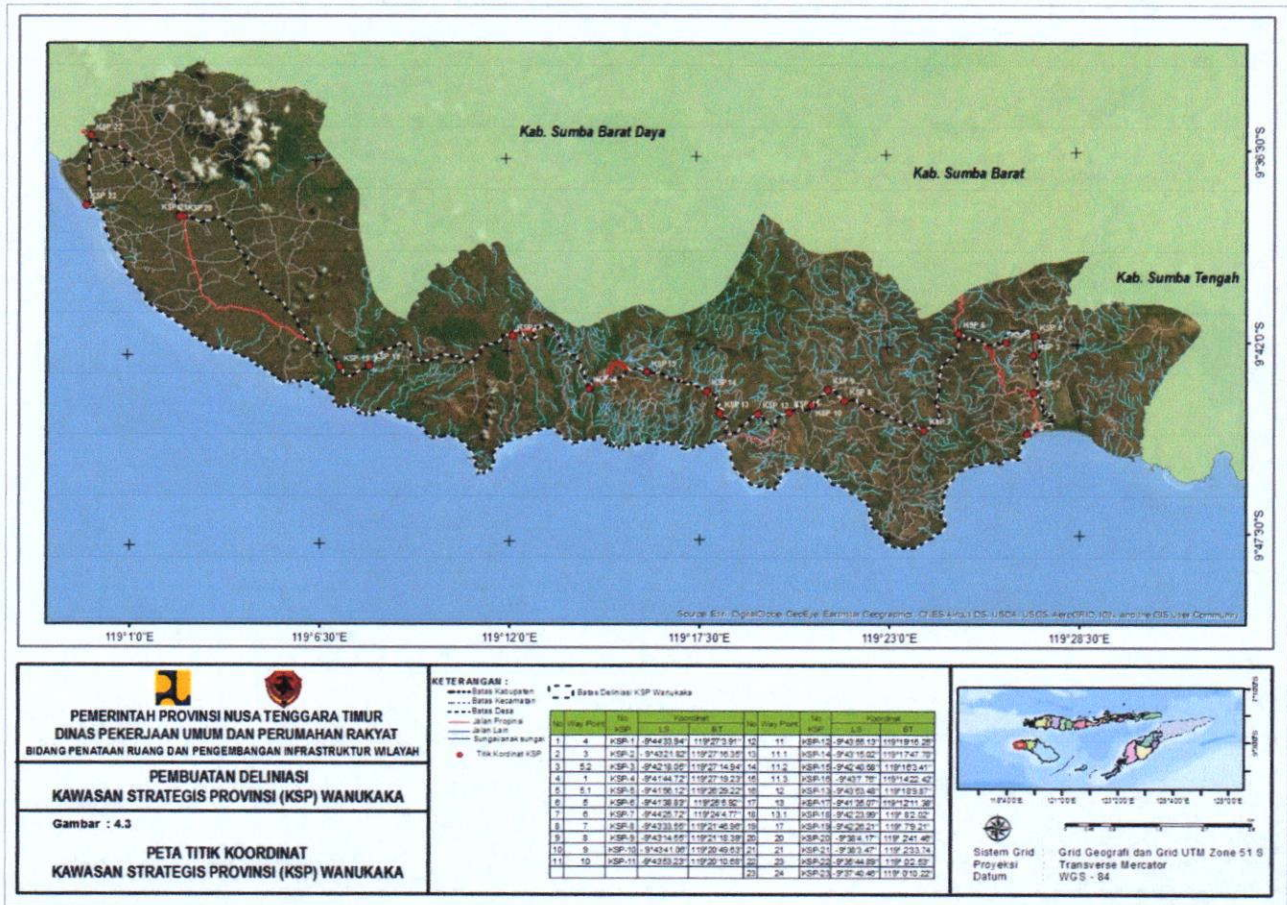
VIKTOR BUNGTILU LAISKODAT

LAMPIRAN IV : KEPUTUSAN GUBERNUR NUSA TENGGARA TIMUR

NOMOR : 385 /KEP/HK/2019

TANGGAL : 19 November 2019

PETA SEBARAN TITIK KORDINAT KAWASAN STRATEGIS PROVINSI WANOKAKA PROVINSI NUSA TENGGARA TIMUR



GUBERNUR NUSA TENGGARA TIMUR

VIKTOR BUNGTILU LAISKODAT

ny