



**GUBERNUR NUSA TENGGARA TIMUR**

**KEPUTUSAN GUBERNUR NUSA TENGGARA TIMUR  
NOMOR: 240 /KEP/HK/2023**

**TENTANG**

**KAWASAN BUDI DAYA PERIKANAN  
PROVINSI NUSA TENGGARA TIMUR**

**GUBERNUR NUSA TENGGARA TIMUR,**

- Menimbang :**
- a. bahwa Provinsi Nusa Tenggara Timur memiliki luas lautan ± 200.000 (dua ratus ribu) km<sup>2</sup> dengan zona perikanan budi daya laut sebesar 35.620,43 (tiga puluh lima ribu enam ratus dua puluh koma empat puluh tiga) Ha;
  - b. bahwa dalam rangka mewujudkan fungsi utama sebagai tempat pembudidayaan ikan atas dasar potensi sumber daya alam, sumber daya manusia, dan kondisi lingkungan serta kondisi sarana prasarana umum yang ada sekaligus mengembangkan komoditas unggulan perikanan budi daya, perlu ditetapkan kawasan budi daya perikanan di Provinsi Nusa Tenggara Timur;
  - c. bahwa sesuai Peraturan Menteri Kelautan dan Perikanan Nomor : 55/PERMEN-KP/2020 tentang Tata Cara, Persyaratan, dan Penetapan Kawasan Budi Daya Perikanan, Gubernur sesuai kewenangannya menetapkan usulan Kawasan Budi Daya Perikanan sebagai Kawasan Budi Daya Perikanan dengan sebelumnya melakukan identifikasi dan inventarisasi kelengkapan dokumen, survei lapangan dan konsultasi publik;
  - d. bahwa sesuai Berita Acara Kesepakatan Hasil Konsultasi Publik Pembahasan Kawasan Budi Daya Perikanan Provinsi Nusa Tenggara Timur Nomor : Dis.Pkl.050/B1.1121/VI/2023, terhadap kawasan Mulut Seribu di Kabupaten Rote Ndao, Perairan Semau di Kabupaten Kupang, Teluk Hading di Kabupaten Flores Timur, Teluk Lebelawa dan Teluk Lewoleba di Kabupaten Lembata, Labuan Klambu di Kabupaten Ngada dan kawasan Pulo Kora Baranusa di Kabupaten Alor, telah disetujui untuk ditetapkan sebagai Kawasan Budi Daya Perikanan Provinsi Nusa Tenggara Timur;
  - e. bahwa berdasarkan pertimbangan sebagaimana dimaksud dalam huruf a, huruf b, huruf c dan huruf d, perlu menetapkan Keputusan Gubernur tentang Kawasan Budi Daya Perikanan Provinsi Nusa Tenggara Timur;

**Mengingat : ...**

- Mengingat** :
1. Undang-Undang Nomor 23 Tahun 2014 tentang Pemerintahan Daerah (Lembaran Negara Republik Indonesia Tahun 2014 Nomor 244, Tambahan Lembaran Negara Republik Indonesia Nomor 5587) sebagaimana telah diubah beberapa kali terakhir dengan Undang-Undang Nomor 6 Tahun 2023 tentang Penetapan Peraturan Pemerintah Pengganti Undang-Undang Nomor 2 Tahun 2022 Tentang Cipta Kerja Menjadi Undang-Undang (Lembaran Negara Republik Indonesia Tahun 2023 Nomor 41, Tambahan Lembaran Negara Republik Indonesia Nomor 6856);
  2. Undang-Undang Nomor 21 Tahun 2022 tentang Provinsi Nusa Tenggara Timur (Lembaran Negara Republik Indonesia Tahun 2022 Nomor 164, Tambahan Lembaran Negara Republik Indonesia Nomor 6810);
  3. Peraturan Menteri Kelautan dan Perikanan Nomor: 55/PERMEN-KP/2020 tentang Tata Cara, Persyaratan, Dan Penetapan Kawasan Budi Daya Perikanan (Berita Negara Republik Indonesia Tahun 2020 Nomor 1168);

**MEMUTUSKAN :**

**Menetapkan** :

**KESATU** : Kawasan Budi Daya Perikanan Provinsi Nusa Tenggara Timur.

**KEDUA** : Lokasi kawasan sebagaimana dimaksud dalam Diktum KESATU, meliputi:

- a. Mulut Seribu di Kabupaten Rote Ndao dengan luas lahan 1.341,71 (seribu tiga ratus empat puluh satu koma tujuh satu ) hektare;
- b. Perairan Semau di Kabupaten Kupang dengan luas lahan 1.264 (seribu dua ratus enam puluh empat) hektare;
- c. Teluk Hading di Kabupaten Flores Timur dengan luas lahan 7.648 (tujuh ribu enam ratus empat puluh delapan) hektare;
- d. Teluk Lebelawa di Kabupaten Lembata dengan luas lahan 1.451 (seribu empat ratus lima puluh satu) hektare;
- f. Teluk Lewoleba di Kabupaten Lembata dengan luas lahan 4.192 (empat ribu seratus sembilan puluh dua) hektare;
- g. Labuan Klambu di Kabupaten Ngada dengan luas lahan 182 (seratus delapan puluh dua) hektare; dan
- h. Pulo Kora Baranusa di Kabupaten Alor dengan luas lahan 132,21 (seratus tiga puluh dua koma dua satu) Hektare.

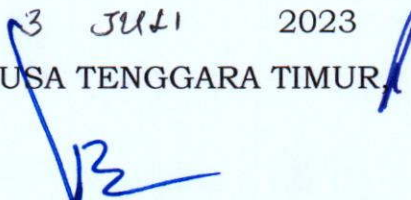
**KETIGA : ...**

- KETIGA** : Batas koordinat dari lokasi kawasan sebagaimana dimaksud dalam Diktum KEDUA adalah sebagaimana tercantum dalam Lampiran I Keputusan ini.
- KEEMPAT** : Peta dari kawasan sebagaimana dimaksud dalam Diktum KEDUA adalah sebagaimana tercantum dalam Lampiran II Keputusan ini.
- KELIMA** : Segala biaya yang dikeluarkan sebagai akibat ditetapkannya keputusan ini dibebankan pada Anggaran Pendapatan dan Belanja Daerah Provinsi Nusa Tenggara Timur serta sumber lain yang sah dan tidak mengikat.
- KEENAM** : Keputusan ini mulai berlaku pada tanggal ditetapkan.

Ditetapkan di Kupang

pada tanggal 3 JULI 2023

GUBERNUR NUSA TENGGARA TIMUR

  
R. VIKTOR BUNGTILU LAISKODAT

Tembusan:

1. Menteri Kelautan dan Perikanan Republik Indonesia di Jakarta;
2. Wakil Gubernur Nusa Tenggara Timur di Kupang;
3. Bupati/Walilikota se Provinsi Nusa Tenggara Timur masing-masing di Tempat.

**LAMPIRAN I :**

**KEPUTUSAN GUBERNUR NUSA TENGGARA TIMUR**

**NOMOR** : 240 /KEP/HK/2023

**TANGGAL** : 3 JULI 2023

**TENTANG BATAS KOORDINAT KAWASAN BUDI DAYA PERIKANAN  
PROVINSI NUSA TENGGARA TIMUR**

- I. Batas Koordinat Kawasan Budi Daya Perikanan Mulut Seribu Kabupaten Rote Ndao

No Titik Peta	Koordinat
1	10° 31.381'S123° 23.687'T
2	10° 30.548'S123° 23.840'T
3	10° 30.510'S123° 23.813'T
4	10° 28.349'S123° 25.510'T
5	10° 28.635'S123° 25.680'T
6	10° 31.494'S123° 23.664'T

- II. Batas Koordinat Kawasan Budi Daya Perikanan Pulau Semau Kabupaten Kupang

No Titik Peta	Koordinat	
	Latitude	Longitude
1	10°14'47.25"S	123°25'47.25"E
2	10°14'34.00"S	123°25'38.35"E
3	10°14'25.44"S	123°25'37.58"E
4	10°14'17.67"S	123°25'35.32"E
5	10°14'10.36"S	123°25'39.40"E
6	10°14'5.04"S	123°25'43.82"E
7	10°13'12.71"S	123°26'49.10"E
8	10°13'13.39"S	123°27'4.16"E
9	10°13'3.42"S	123°27'9.12"E
10	10°13'3.70"S	123°26'55.19"E
11	10°12'54.91"S	123°26'49.76"E
12	10°13'43.52"S	123°25'52.79"E
13	10°13'47.65"S	123°25'45.25"E
14	10°13'49.63"S	123°25'39.59"E
15	10°13'50.90"S	123°25'22.09"E
16	10°13'45.07"S	123°25'3.53"E
17	10°13'41.92"S	123°25'1.96"E
18	10°13'12.57"S	123°25'10.32"E
19	10°12'56.07"S	123°25'13.00"E
20	10°12'50.77"S	123°25'18.19"E
21	10°12'33.96"S	123°25'17.18"E
22	10°12'34.70"S	123°24'58.74"E
23	10°12'37.88"S	123°24'55.83"E
24	10°12'37.18"S	123°24'39.13"E
25	10°12'30.08"S	123°24'21.97"E
26	10°12'32.43"S	123°24'19.56"E

No Titik Peta	Koordinat	
	Latitude	Longitude
27	10°12'28.08"S	123°24'18.46"E
28	10°12'23.36"S	123°24'7.63"E
29	10°12'15.79"S	123°24'3.51"E
30	10°12'10.58"S	123°23'54.94"E
31	10°12'18.15"S	123°23'46.86"E
32	10°12'33.50"S	123°23'38.26"E
33	10°12'32.33"S	123°23'29.88"E
34	10°12'27.00"S	123°23'28.13"E
35	10°12'33.31"S	123°23'28.39"E
36	10°12'44.13"S	123°23'36.10"E
37	10°12'46.99"S	123°23'39.72"E
38	10°13'4.93"S	123°23'41.32"E
39	10°13'31.97"S	123°23'25.68"E
40	10°13'25.91"S	123°23'34.27"E
41	10°13'53.21"S	123°23'38.74"E
42	10°14'14.90"S	123°23'58.59"E
43	10°14'12.28"S	123°24'3.20"E
44	10°14'12.54"S	123°24'21.44"E
45	10°14'21.37"S	123°24'26.14"E
46	10°14'24.81"S	123°24'23.42"E
47	10°14'22.12"S	123°24'35.87"E
48	10°14'31.81"S	123°24'45.43"E
49	10°14'36.19"S	123°24'48.96"E
50	10°14'36.34"S	123°24'56.28"E

III. Batas Koordinat Kawasan Budi Daya Perikanan Teluk Hading Kabupaten Flores Timur

No Titik Peta	Koordinat	
	Latitude	Longitude
1	8°16'51.00"S	122°49'41.99"E
2	8°11'41.64"S	122°49'42.53"E
3	8°11'40.93"S	122°50'9.57"E
4	8°11'19.90"S	122°50'35.78"E
5	8°11'29.22"S	122°51'2.23"E
6	8°11'30.82"S	122°51'25.92"E
7	8°10'57.73"S	122°52'14.84"E
8	8°10'57.59"S	122°53'27.41"E
9	8°11'42.58"S	122°54'45.33"E
10	8°12'51.78"S	122°54'53.79"E
11	8°13'34.80"S	122°54'20.69"E
12	8°13'32.36"S	122°53'44.04"E
13	8°14'55.40"S	122°53'17.74"E
14	8°15'58.41"S	122°52'48.40"E
15	8°16'41.89"S	122°52'35.76"E
16	8°16'42.93"S	122°49'56.43"E

IV. Batas Koordinat Kawasan Budi Daya Perikanan Teluk Lebelawa Kabupaten Lembata

No Titik Peta	Koordinat	
	Latitude	Longitude
1	8°13'41.48"S	123°39'33.60"E
2	8°13'19.20"S	123°39'47.27"E
3	8°14'24.84"S	123°42'15.93"E
4	8°14'32.73"S	123°42'10.83"E
5	8°14'40.71"S	123°42'12.10"E
6	8°14'43.81"S	123°42'8.22"E
7	8°14'50.56"S	123°42'10.82"E
8	8°15'9.18"S	123°41'59.08"E
9	8°15'8.76"S	123°41'51.57"E
10	8°15'26.49"S	123°41'26.64"E
11	8°15'22.94"S	123°41'23.94"E
12	8°15'28.94"S	123°41'12.27"E
13	8°15'22.33"S	123°40'43.02"E
14	8°15'14.49"S	123°40'33.29"E
15	8°15'9.01"S	123°40'32.78"E
16	8°15'10.11"S	123°40'29.12"E
17	8°15'10.47"S	123°40'24.21"E
18	8°15'21.14"S	123°40'12.43"E
19	8°15'23.33"S	123°40'6.24"E
20	8°15'17.15"S	123°39'41.47"E
21	8°15'14.07"S	123°39'37.35"E
22	8°15'15.84"S	123°39'9.23"E
23	8°14'59.20"S	123°39'2.52"E
24	8°14'58.19"S	123°39'17.58"E
25	8°14'52.96"S	123°39'20.25"E
26	8°14'43.85"S	123°39'19.71"E
27	8°14'25.60"S	123°39'12.53"E
28	8°14'6.46"S	123°39'26.13"E
29	8°13'55.66"S	123°39'30.87"E

V. Batas Koordinat Kawasan Budi Daya Perikanan Lewoleba Kabupaten Lembata

No Titik Peta	Koordinat	
	Latitude	Longitude
1	8°21'59.39"S	123°26'6.10"E
2	8°21'57.80"S	123°25'37.56"E
3	8°20'52.35"S	123°24'42.63"E
4	8°20'20.18"S	123°24'33.12"E
5	8°19'14.31"S	123°23'49.23"E
6	8°19'39.89"S	123°22'42.35"E
7	8°19'10.63"S	123°21'37.96"E
8	8°18'33.48"S	123°21'39.95"E
9	8°18'48.02"S	123°21'59.82"E
10	8°18'35.16"S	123°22'29.62"E

8

No Titik Peta	Koordinat	
	Latitude	Longitude
11	8°18'18.81"S	123°22'27.18"E
12	8°18'0.99"S	123°22'55.26"E
13	8°18'6.68"S	123°23'54.18"E
14	8°17'51.25"S	123°23'55.92"E
15	8°17'49.59"S	123°24'19.07"E
16	8°18'8.60"S	123°25'11.93"E
17	8°17'53.08"S	123°25'26.47"E
18	8°18'24.74"S	123°26'9.17"E
19	8°20'10.43"S	123°27'55.31"E
20	8°20'31.85"S	123°27'46.78"E
21	8°21'5.29"S	123°26'55.72"E
22	8°21'0.22"S	123°26'26.76"E
23	8°21'25.90"S	123°26'23.40"E

VI. Batas Koordinat Kawasan Budi Daya Perikanan Teluk Labuan Kelambu Kabupaten Ngada

No Titik Peta	Koordinat	
	Latitude	Longitude
1	8°20'53.65"S	120°56'27.11"E
2	8°20'49.78"S	120°56'33.71"E
3	8°21'58.78"S	120°57'15.85"E
4	8°22'2.54"S	120°57'12.85"E
5	8°22'6.44"S	120°57'15.90"E
6	8°22'6.67"S	120°57'18.68"E
7	8°22'9.26"S	120°57'21.29"E
8	8°22'15.98"S	120°57'18.39"E
9	8°22'18.34"S	120°57'4.51"E
10	8°22'13.96"S	120°56'54.15"E
11	8°22'16.42"S	120°56'51.51"E
12	8°22'16.61"S	120°56'48.32"E
13	8°22'7.73"S	120°56'45.27"E
14	8°22'3.37"S	120°56'46.84"E
15	8°22'0.29"S	120°56'51.42"E
16	8°21'56.99"S	120°56'51.90"E
17	8°21'55.35"S	120°56'49.57"E
18	8°21'51.59"S	120°56'49.35"E
19	8°21'42.92"S	120°56'49.98"E
20	8°21'41.76"S	120°56'39.84"E
21	8°21'39.95"S	120°56'34.71"E
22	8°21'23.82"S	120°56'21.29"E
23	8°21'18.56"S	120°56'23.02"E
24	8°21'12.52"S	120°56'33.62"E
25	8°21'16.21"S	120°56'42.07"E
26	8°21'15.54"S	120°56'44.21"E

VII. Batas Koordinat Kawasan Budi Daya Perikanan Polu Kura Baranusa Kabupaten Alor

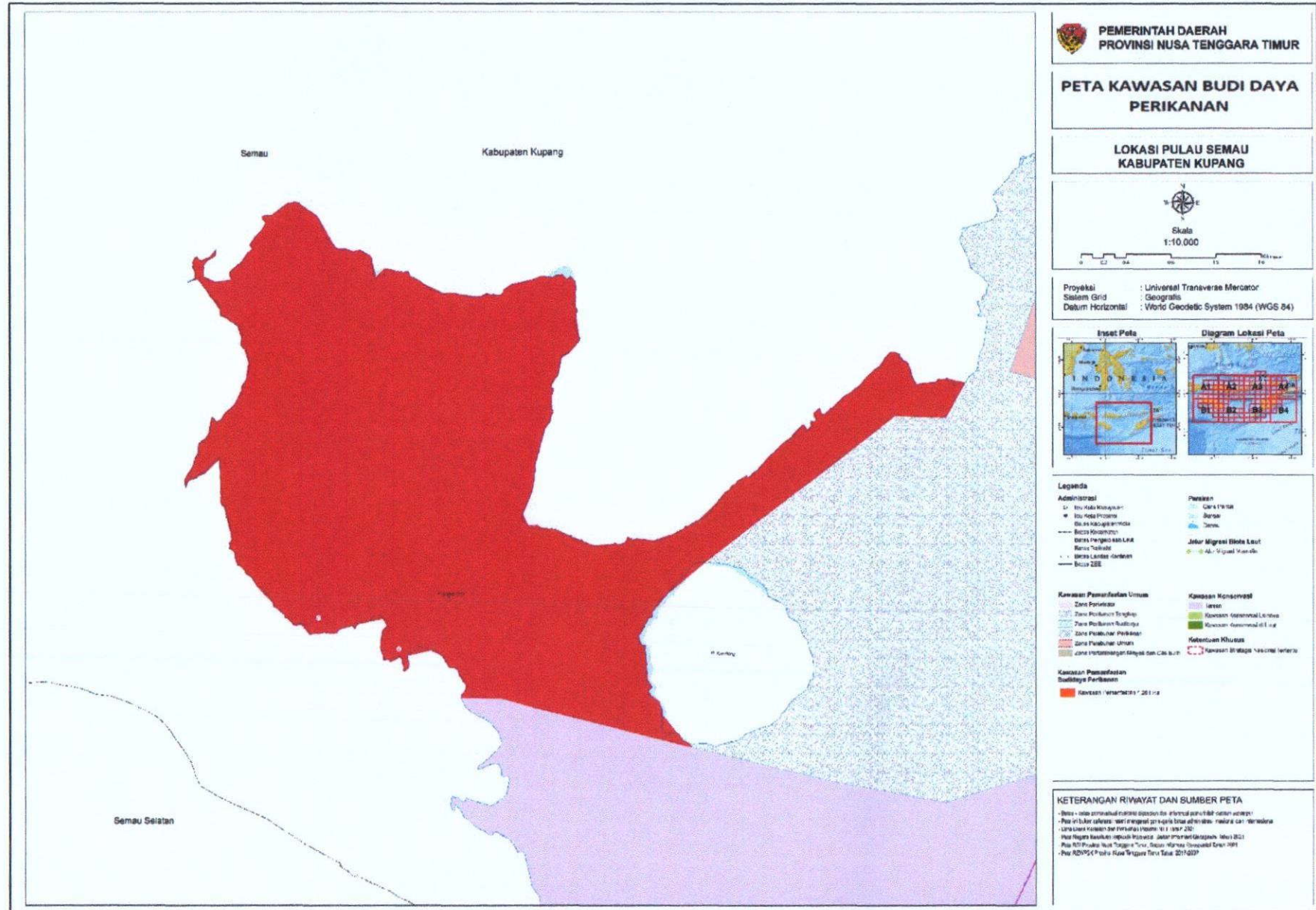
No Titik Peta	Koordinat	
	Latitude	Longitude
1	8°21'49.31"S	124° 5'58.33"E
2	8°21'43.40"S	124° 6'6.13"E
3	8°21'48.22"S	124° 6'11.04"E
4	8°21'51.05"S	124° 6'10.58"E
5	8°22'2.10"S	124° 6'12.23"E
6	8°22'3.62"S	124° 6'18.16"E
7	8°22'5.08"S	124° 6'18.11"E
8	8°22'7.78"S	124° 6'15.63"E
9	8°22'15.84"S	124° 6'23.01"E
10	8°22'16.03"S	124° 6'25.01"E
11	8°22'17.01"S	124° 6'25.13"E
12	8°22'18.19"S	124° 6'23.07"E
13	8°22'22.82"S	124° 6'22.45"E
14	8°22'25.03"S	124° 6'25.63"E
15	8°22'25.89"S	124° 6'27.80"E
16	8°22'28.84"S	124° 6'27.83"E
17	8°22'32.65"S	124° 6'33.24"E
18	8°22'35.50"S	124° 6'31.25"E
19	8°22'36.14"S	124° 6'36.02"E
20	8°22'32.98"S	124° 6'37.01"E
21	8°22'31.58"S	124° 6'46.39"E
22	8°22'55.59"S	124° 6'47.41"E
23	8°22'58.26"S	124° 6'42.60"E
24	8°22'52.93"S	124° 6'33.06"E
25	8°22'55.02"S	124° 6'31.09"E
26	8°23'4.73"S	124° 6'35.86"E
27	8°23'11.94"S	124° 6'22.43"E
28	8°22'52.56"S	124° 6'22.51"E
29	8°22'43.77"S	124° 6'25.45"E
30	8°22'22.92"S	124° 5'55.90"E
31	8°22'11.41"S	124° 5'59.30"E
32	8°22'4.58"S	124° 6'4.93"E
33	8°21'54.35"S	124° 6'2.45"E

GUBERNUR NUSA TENGGARA TIMUR

VIKTOR BUNGTILU LAISKODAT



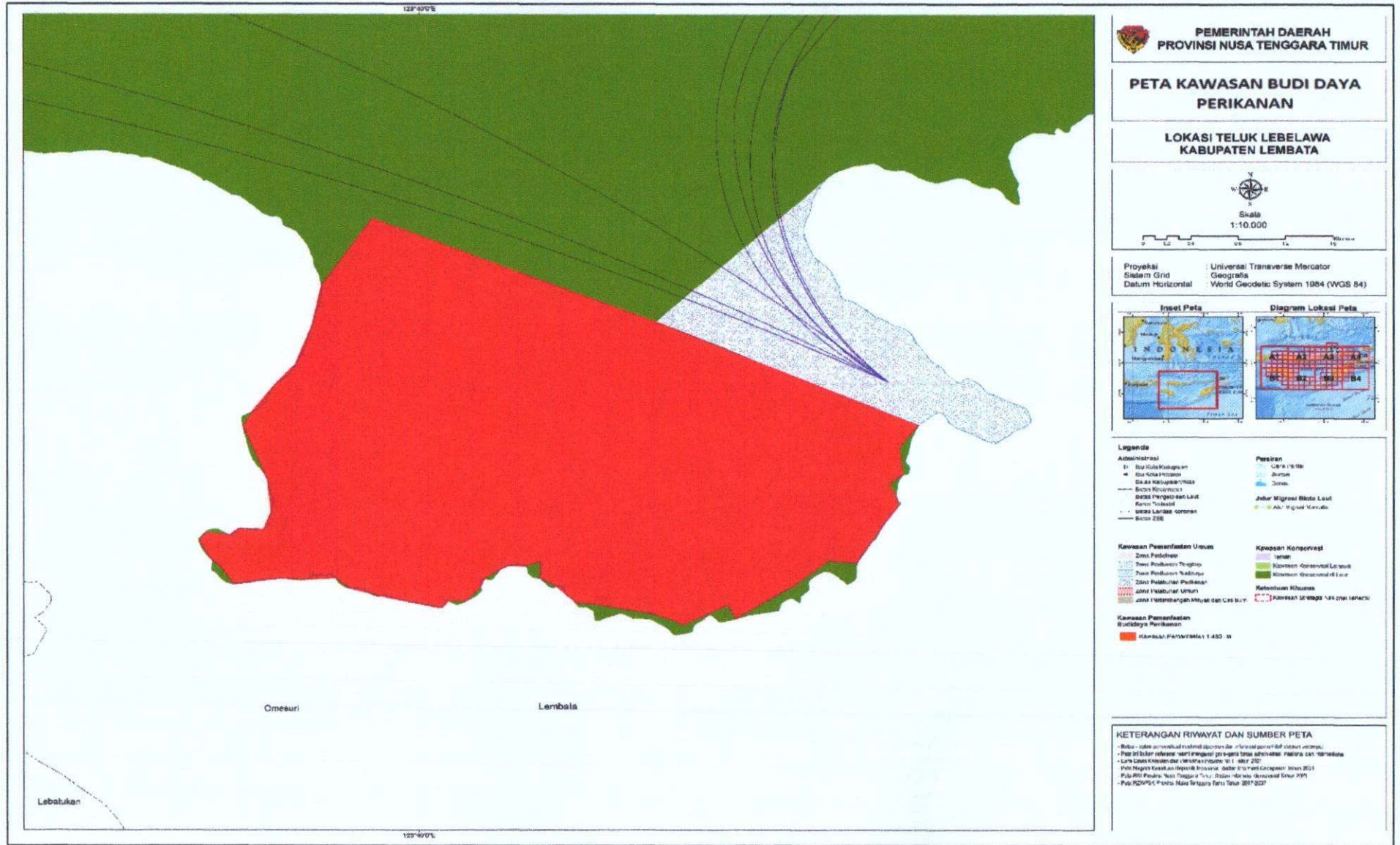
## II. Peta Kawasan Budi Daya Perikanan Pulau Semau Kabupaten Kupang



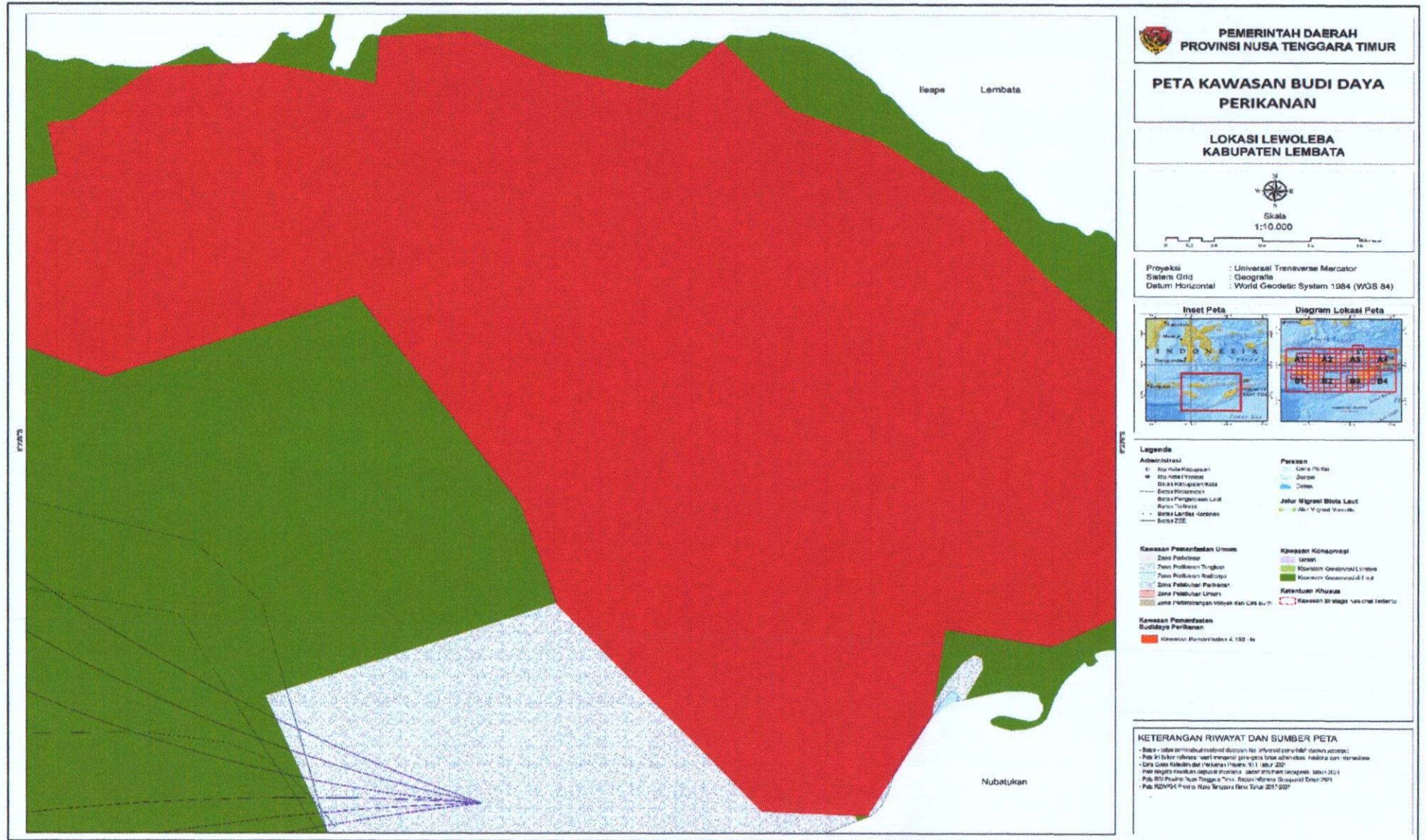
se



#### IV. Peta Kawasan Budi Daya Perikanan Teluk Lebelawa Kabupaten Lembata

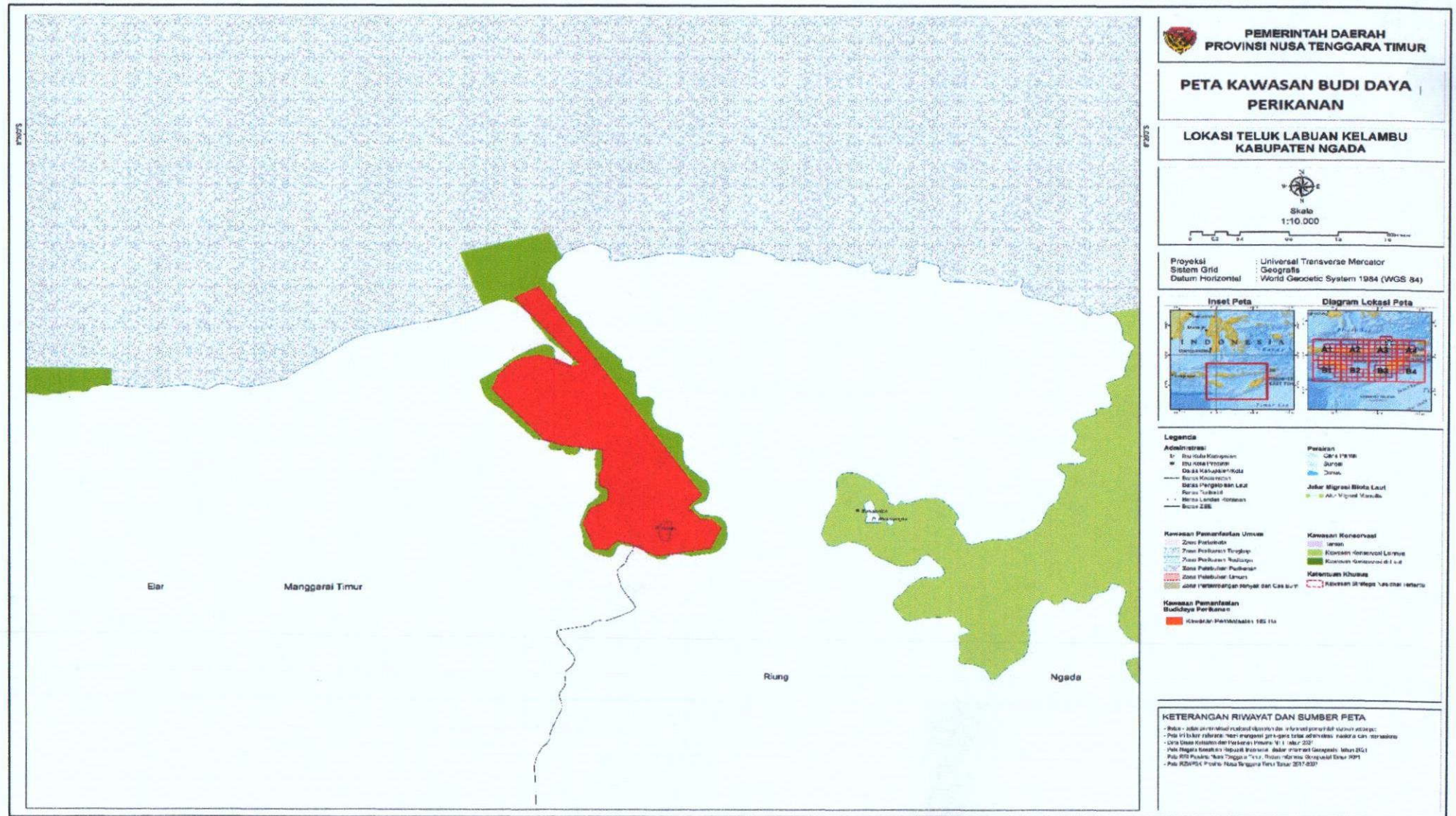


V. Peta Kawasan Budi Daya Perikanan Lewoleba Kabupaten Lembata



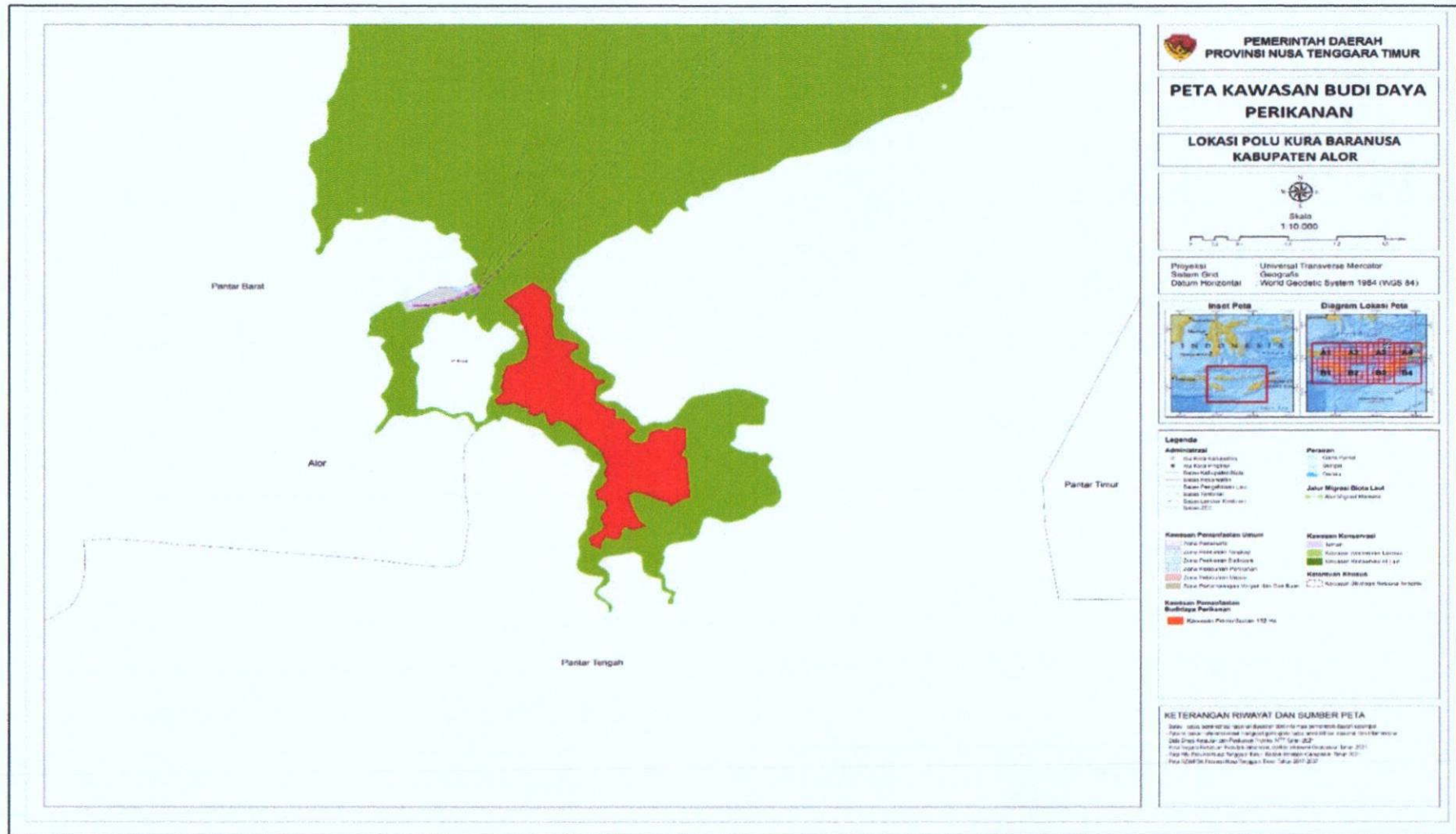
sl

VI. Peta Kawasan Budi Daya Perikanan Teluk Labuan Kelambu Kabupaten Ngada



SR

VII. Peta Kawasan Budi Daya Perikanan Polu Kura Baranusa Kabupaten Alor



GUBERNUR NUSA TENGGARA TIMUR

*VIKTOR BUNGTILU LAISKODAT*

sl