



**GUBERNUR NUSA TENGGARA TIMUR**  
**KEPUTUSAN GUBERNUR NUSA TENGGARA TIMUR**  
**NOMOR : 107 /KEP/HK/2020**

TENTANG

PERSETUJUAN WILAYAH IZIN USAHA PERTAMBANGAN BATUAN  
KEPADA CV. KREASI BANGUN TIMOR

**GUBERNUR NUSA TENGGARA TIMUR,**

- Menimbang** :
- a. bahwa sesuai dengan Pasal 57 Undang-Undang Nomor 4 Tahun 2009 tentang Pertambangan Mineral dan Batubara, WIUP batuan diberikan kepada badan usaha, koperasi, dan perseorangan dengan cara permohonan wilayah kepada pemberi izin;
  - b. bahwa berdasarkan Undang-Undang Nomor 23 Tahun 2014 tentang Pemerintahan Daerah dan Perubahannya, penetapan WIUP mineral bukan logam dan batuan dalam 1 (satu) Daerah Provinsi dan Wilayah Laut sampai 12 mil, merupakan wewenang Daerah Provinsi;
  - c. bahwa berdasarkan surat permohonan dari CV. Kreasi Bangun Timor kepada Gubernur Nusa Tenggara Timur Nomor : 29/CV.KBT/XII/2019 tanggal 10 Desember 2019 Perihal Permohonan WIUP, Pemerintah Provinsi Nusa Tenggara Timur telah melakukan verifikasi dan evaluasi terhadap berkas administrasi maupun lokasi pertambangan dengan hasil bahwa Wilayah Izin Usaha Pertambangan (WIUP) Batuan yang dimohonkan telah memenuhi syarat, sehingga dapat diberi persetujuan;
  - d. bahwa berdasarkan pertimbangan sebagaimana dimaksud dalam huruf a, huruf b dan huruf c, perlu menetapkan Keputusan Gubernur tentang Persetujuan Wilayah Izin Usaha Pertambangan Batuan kepada CV. Kreasi Bangun Timor;
- Mengingat** :
1. Undang-Undang Nomor 64 Tahun 1958 tentang Pembentukan Daerah-daerah Tingkat I Bali, Nusa Tenggara Barat dan Nusa Tenggara Timur (Lembaran Negara Republik Indonesia Tahun 1958 Nomor 115, Tambahan Lembaran Negara Republik Indonesia Nomor 1649);
  2. Undang-Undang Nomor 23 Tahun 2014 tentang Pemerintahan Daerah (Lembaran Negara Republik Indonesia Tahun 2014 Nomor 244, Tambahan Lembaran Negara Republik Indonesia Nomor 5587) sebagaimana telah diubah beberapa kali terakhir dengan Undang-Undang Nomor 9 Tahun 2015 tentang Perubahan Kedua Atas Undang-Undang Nomor 23 Tahun 2014 tentang Pemerintahan Daerah (Lembaran Negara Republik Indonesia Tahun 2015 Nomor 58, Tambahan Lembaran Negara Republik Indonesia Nomor 5679); *u*

3. Peraturan Pemerintah Nomor 23 Tahun 2010 tentang Pelaksanaan Kegiatan Usaha Pertambangan Mineral dan Batubara (Lembaran Negara Republik Indonesia Tahun 2010 Nomor 29, Tambahan Lembaran Negara Republik Indonesia Nomor 5111) sebagaimana telah diubah beberapa kali terakhir dengan Peraturan Pemerintah Nomor 8 Tahun 2018 tentang Perubahan Kelima Atas Peraturan Pemerintah Nomor 23 Tahun 2010 tentang Pelaksanaan Kegiatan Usaha Pertambangan Mineral dan Batubara (Lembaran Negara Republik Indonesia Tahun 2018 Nomor 28, Tambahan Lembaran Negara Republik Indonesia Nomor 6186);


- Memperhatikan** :
1. Surat Edaran Menteri Dalam Negeri Republik Indonesia Nomor : 120/253/sj tanggal 16 Januari 2015 tentang Penyelenggaraan Urusan Pemerintahan Setelah Ditetapkan Undang-Undang Nomor 23 Tahun 2014 tentang Pemerintahan Daerah;
  2. Surat Edaran Menteri Energi dan Sumber Daya Mineral Republik Indonesia Nomor : 04.E/30/DJB/2015 tanggal 30 April 2015 tentang Penyelenggaraan Urusan Pemerintahan di Bidang Pertambangan Mineral dan Batubara Setelah Berlakunya Undang-Undang Nomor 23 Tahun 2014 tentang Pemerintahan Daerah;
  3. Surat Dinas Pekerjaan Umum, Penataan Ruang, Perumahan Rakyat dan Kawasan Permukiman Kabupaten Malaka Nomor : PU.600/223/X/2019, Tanggal 21 Oktober 2019, Perihal Pemberitahuan Kesesuaian Ruang;
  4. Berita Acara Pengecekan Lokasi Permohonan WIUP (Batu dan Pasir) CV. Kreasi Bangun Timor di Desa Bakiruk dan Kakaniuk, Kecamatan Malaka Tengah, Kabupaten Malaka, Tanggal 19 Desember 2019;

**MEMUTUSKAN :**

**Menetapkan**

**KESATU** : Persetujuan Wilayah Izin Usaha Pertambangan Batuan diberikan kepada :

Nama Perusahaan	: CV. Kreasi Bangun Timor
Alamat	: Desa Wehali RT.025/RW.010, Kecamatan Malaka Tengah, Kabupaten Malaka
NPWP	: 66.655.585.9-925.000
Komoditas Tambang	: Batuan
Bahan Galian	: Batu dan Pasir
Luas	: 12,9 (Dua Belas Koma Sembilan) Hektar
Lokasi Penambangan	: DAS Benenain
Desa	: Bakiruk dan Kakaniuk
Kecamatan	: Malaka Tengah
Kabupaten	: Malaka
Provinsi	: Nusa Tenggara Timur
Kode Wilayah	: 2406

**KEDUA** : Daftar Koordinat dari Wilayah Izin Usaha Pertambangan sebagaimana dimaksud dalam Diktum KESATU adalah sebagaimana tercantum dalam Lampiran I Keputusan ini. 


- KETIGA** : Peta Wilayah Izin Usaha Pertambangan sebagaimana dimaksud dalam Diktum KESATU adalah sebagaimana tercantum dalam Lampiran II Keputusan ini.
- KEEMPAT** : Dengan disetujuinya Wilayah Izin Usaha Pertambangan ini maka :
- Pemohon segera melakukan pembayaran untuk Jenis Penerimaan Negara Bukan Pajak yaitu Pencadangan Wilayah dan Pencetakan Peta sebesar Rp.5.000.000,- (Lima Juta Rupiah) pada Kementerian Energi dan Sumber Daya Mineral pada Bank Indonesia dengan nomor akun 425692;
  - apabila Wilayah Izin Usaha Pertambangan masuk dalam Kawasan Kehutanan, maka pemohon dilarang melakukan kegiatan sebelum memiliki Izin Pinjam Pakai Kawasan dari Menteri Kehutanan Republik Indonesia;
  - apabila terdapat tumpang tindih antara Wilayah Izin Usaha Pertambangan dengan komoditas tambang tidak sejenis atau perkebunan, maka pemohon diharuskan untuk melakukan perjanjian penggunaan lahan dimaksud secara bersama; dan
  - selambat-lambatnya 5 (lima) hari kerja setelah diterbitkannya Peta Wilayah Izin Usaha Pertambangan sebagaimana tercantum dalam Lampiran II keputusan Gubernur ini Pemohon harus menyampaikan Permohonan Izin Usaha Pertambangan (IUP) Eksplorasi.
- KELIMA** : Wilayah Izin Usaha Pertambangan dinyatakan batal, apabila perusahaan tidak memenuhi persyaratan dan kewajiban sebagaimana dimaksud dalam Diktum KEEMPAT Keputusan ini.
- KEENAM** : Keputusan Gubernur ini mulai berlaku pada tanggal ditetapkan.

Ditetapkan di Kupang  
pada tanggal 16 Maret 2020

6 GUBERNUR NUSA TENGGARA TIMUR

  
VIKTOR BUNGTILU LAISKODAT

Tembusan :

1. Menteri Energi dan Sumber Daya Mineral Republik Indonesia di Jakarta;
2. Menteri Keuangan Republik Indonesia di Jakarta;
3. Wakil Gubernur Nusa Tenggara Timur di Kupang;
4. Sekretaris Jenderal Kementerian Energi dan Sumber Daya Mineral RI di Jakarta;
5. Inspektur Jenderal Kementerian Energi dan Sumber Daya Mineral RI di Jakarta;
6. Direktur Jenderal Pemerintahan Umum, Kementerian Dalam Negeri RI di Jakarta;
7. Direktur Jenderal Pajak Kementerian Keuangan RI di Jakarta;
8. Direktur Jenderal Perbendaharaan, Kementerian Keuangan RI di Jakarta;
9. Bupati Malaka di Betun;
10. Direktur Pendapatan Daerah, Ditjen Bina Keuangan Daerah Kementerian Dalam Negeri RI di Jakarta;
11. Kepala Biro Hukum dan Humas/Kepala Biro Keuangan/Kepala Biro Perencanaan dan Kerjasama Luar Negeri, Setjen Kementerian Energi dan Sumber Daya Mineral RI di Jakarta;
12. Sekretaris Direktorat Jenderal Mineral dan Batubara Kementerian ESDM RI di Jakarta;
13. Direktur Teknik dan Lingkungan Mineral dan Batubara, Ditjen Mineral dan Batubara Kementerian ESDM RI di Jakarta;
14. Direktur Pembinaan Program Mineral dan Batubara, Ditjen Mineral dan Batubara Kementerian ESDM RI di Jakarta;
15. Direktur Pembinaan Pengusahaan Mineral, Ditjen Mineral dan Batubara Kementerian ESDM RI di Jakarta;
16. Direktur Pajak Bumi dan Bangunan, Ditjen Pajak Kementerian Keuangan RI di Jakarta. 

**LAMPIRAN I : KEPUTUSAN GUBERNUR NUSA TENGGARA TIMUR****NOMOR** : 167 /KEP/HK/2020**TANGGAL** : 16 Maret 2020**DAFTAR KOORDINAT WILAYAH IZIN USAHA PERTAMBANGAN (WIUP)**

**PERUSAHAAN** : CV. KREASI BANGUN TIMOR  
**KOMODITAS TAMBANG** : BATUAN  
**BAHAN GALIAN** : BATU DAN PASIR  
**LOKASI** : DAS BENENAIN  
**PROVINSI** : NUSA TENGGARA TIMUR  
**KABUPATEN** : MALAKA  
**KECAMATAN** : MALAKA TENGAH  
**DESA** : BAKIRUK DAN KAKANIUK  
**KODE WILAYAH** : 2406  
**LUAS (Ha)** : 12,9 (DUA BELAS KOMA SEMBILAN) HEKTAR

No. Titik	Garis Bujur Timur (BT)				Garis Lintang Selatan (LS)			
	( <sup>o</sup> )	(')	(")	DESIMAL	( <sup>o</sup> )	(')	(")	DESIMAL
1	124	51	5.93	124.85165	9	35	5.98	-9.58499
2	124	51	4.61	124.85128	9	35	5.98	-9.58500
3	124	51	4.61	124.85128	9	35	5.43	-9.58484
4	124	51	0.38	124.85011	9	35	5.43	-9.58484
5	124	51	0.38	124.85011	9	35	4.83	-9.58468
6	124	50	58.22	124.84950	9	35	4.83	-9.58468
7	124	50	58.22	124.84950	9	35	4.25	-9.58451
8	124	50	56.29	124.84897	9	35	4.25	-9.58451
9	124	50	56.29	124.84897	9	35	3.70	-9.58436
10	124	50	54.65	124.84851	9	35	3.70	-9.58436
11	124	50	54.65	124.84851	9	35	1.07	-9.58363
12	124	50	55.23	124.84868	9	35	1.07	-9.58363
13	124	50	55.23	124.84868	9	34	59.51	-9.58320
14	124	50	55.63	124.84879	9	34	59.51	-9.58320
15	124	50	55.63	124.84879	9	34	57.47	-9.58263
16	124	50	55.95	124.84887	9	34	57.47	-9.58263
17	124	50	55.95	124.84887	9	34	51.20	-9.58089
18	124	50	55.24	124.84868	9	34	51.20	-9.58089
19	124	50	55.24	124.84868	9	34	46.68	-9.57963
20	124	50	54.60	124.84850	9	34	46.68	-9.57963
21	124	50	54.60	124.84850	9	34	44.88	-9.57913
22	124	50	53.83	124.84828	9	34	44.88	-9.57913
23	124	50	53.83	124.84828	9	34	42.82	-9.57856
24	124	50	53.08	124.84808	9	34	42.82	-9.57856
25	124	50	53.08	124.84808	9	34	41.53	-9.57820
26	124	50	54.91	124.84859	9	34	41.53	-9.57820
27	124	50	54.91	124.84859	9	34	40.78	-9.57800
28	124	50	56.15	124.84893	9	34	40.78	-9.57799
29	124	50	56.15	124.84893	9	34	41.51	-9.57820
30	124	50	57.32	124.84925	9	34	41.51	-9.57820
31	124	50	57.32	124.84926	9	34	42.27	-9.57841



32	124	50	58.62	124.84962	9	34	42.27	-9.57841
33	124	50	58.62	124.84962	9	34	44.20	-9.57895
34	124	50	59.18	124.84977	9	34	44.20	-9.57894
35	124	50	59.18	124.84977	9	34	46.85	-9.57968
36	124	50	59.95	124.84999	9	34	46.85	-9.57968
37	124	51	0.00	124.85000	9	34	56.13	-9.58226
38	124	51	0.61	124.85017	9	34	56.13	-9.58226
39	124	51	0.61	124.85017	9	35	0.44	-9.58346
40	124	51	5.00	124.85139	9	35	0.44	-9.58346
41	124	51	5.00	124.85139	9	35	1.44	-9.58373
42	124	51	5.93	124.85165	9	35	1.44	-9.58373

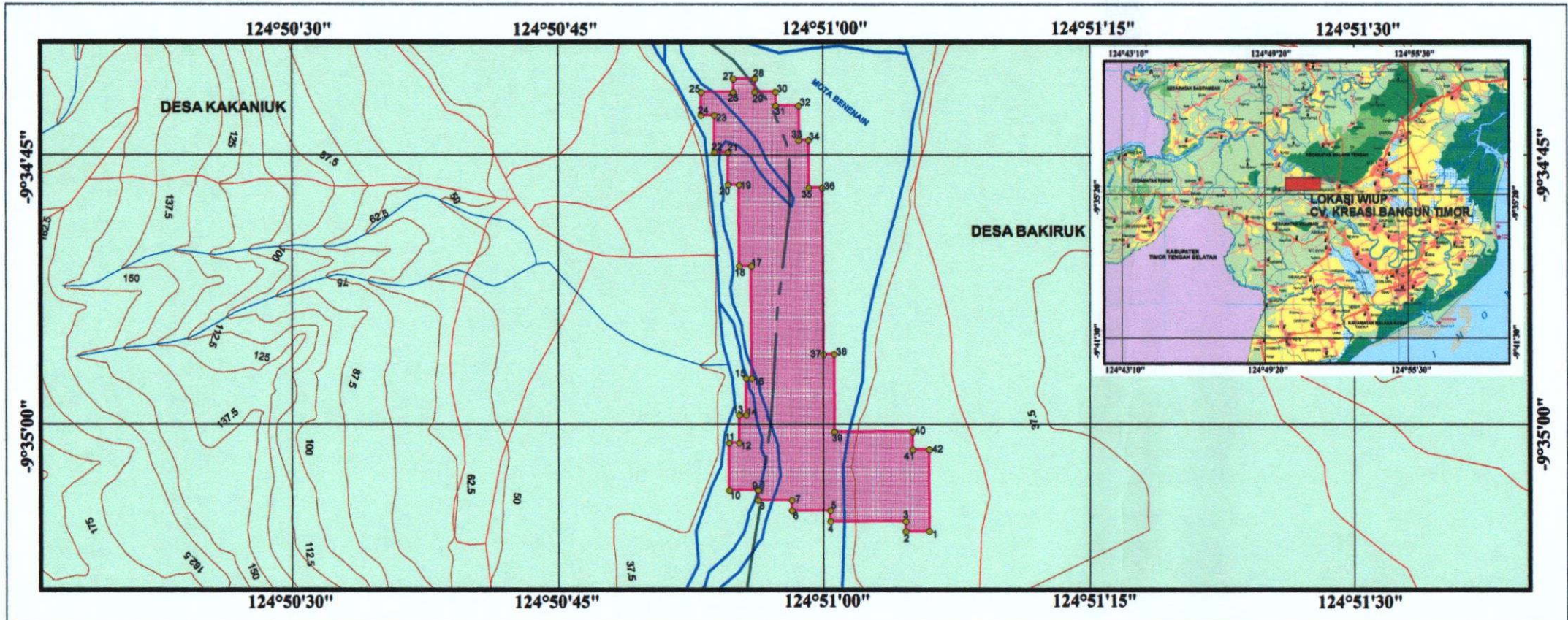
GUBERNUR NUSA TENGGARA TIMUR










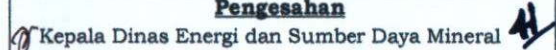

VIKTOR BUNGTILU LAISKODAT

**LAMPIRAN II : KEPUTUSAN GUBERNUR NUSA TENGGARA TIMUR**

**NOMOR : 107 /KEP/HK/2020**

**TANGGAL : 16 MARET 2020**



<p><b>PETA WILAYAH IZIN USAHA PERTAMBANGAN</b></p> <p>Provinsi : Nusa Tenggara Timur Kabupaten : Malaka</p>	<p> <b>SKALA 1: 2500</b></p> <p></p>	<p><b>Legenda Peta</b></p> <ul style="list-style-type: none"> <li> Titik Koordinat</li> <li> Garis Kontur 12,5 m</li> <li> Jalan Lokal</li> <li> Batas Desa</li> <li> Lokasi WIUP CV. KREASI BANGUN TIMOR</li> <li> Kawasan Hutan</li> <li> APL</li> </ul> <p><b>Kesamaan Arti</b> Mota - Sungai Noe - Sungai</p> <p><b>Keterangan :</b> Nama Perusahaan : CV. KREASI BANGUN TIMOR Luas : 12,9 Ha Komoditas : Batu dan Pasir Digambar Oleh : Juan Julio Wicaksono, ST</p>	<p><b>Pengesahan</b></p> <p> Kepala Dinas Energi dan Sumber Daya Mineral Provinsi Nusa Tenggara Timur</p> <p> <b>JUSUF A. ADOE, SE.MT</b> Pembina Utama Muda NIP. 19640722 199209 1 001</p>
<p>Tingkat Penyelidikan Rinci (Geologi, Geokimia, Geofisika) Potensi Sumber Daya dan Cadangan</p>	<p><b>Sumber Peta</b></p> <ol style="list-style-type: none"> <li>Peta Administrasi Kabupaten Malaka</li> <li>Telaah Kawasan Hutan Dinas Lingkungan Hidup dan Kehutanan UPT Kesatuan Pengelolaan Hutan Wilayah Kabupaten Malaka, 2019</li> <li>Telaah Informasi Kesesuaian Ruang Dinas PU, Penataan Ruang, Perumahan Rakyat dan Kawasan Pemukiman Kabupaten Malaka, 2019</li> <li>Peta Lokasi WIUP CV. KREASI BANGUN TIMOR</li> </ol>		

**GUBERNUR NUSA TENGGARA TIMUR**



**VIKTOR BUNGILU LAISKODAT**