



**GUBERNUR NUSA TENGGARA TIMUR**

**KEPUTUSAN GUBERNUR NUSA TENGGARA TIMUR  
NOMOR: 58 /KEP/HK/2020**

**TENTANG**

**DELINEASI KAWASAN STRATEGIS PROVINSI KAWASAN WAE JAMAL  
PROVINSI NUSA TENGGARA TIMUR**


**GUBERNUR NUSA TENGGARA TIMUR,**

- Menimbang** :
- a. bahwa berdasarkan Peraturan Daerah Provinsi Nusa Tenggara Timur Nomor 1 Tahun 2011 tentang Rencana Tata Ruang Wilayah Provinsi Nusa Tenggara Timur Tahun 2010-2030, telah ditetapkan 34 (tiga puluh empat) Kawasan Strategis Provinsi, salah satunya adalah Kawasan Strategis Provinsi Kawasan Wae Jamal di Kabupaten Manggarai dan Kabupaten Manggarai Barat;
  - b. bahwa sebelum ditetapkan lebih lanjut dalam bentuk Rencana Tata Ruang Kawasan Strategis Provinsi terdapat ketentuan teknis yang perlu dilengkapi diantaranya adalah penetapan delineasi (batas koordinat) yang ditetapkan oleh Gubernur;
  - c. bahwa berdasarkan pertimbangan sebagaimana dimaksud dalam huruf a dan huruf b, perlu menetapkan Keputusan Gubernur tentang Delineasi Kawasan Strategis Provinsi Kawasan Wae Jamal Provinsi Nusa Tenggara Timur;

- Mengingat** :
1. Undang-Undang Nomor 64 Tahun 1958 tentang Pembentukan Daerah-daerah Tingkat I Bali, Nusa Tenggara Barat dan Nusa Tenggara Timur (Lembaran Negara Republik Indonesia Tahun 1958 Nomor 115, Tambahan Lembaran Negara Republik Indonesia Nomor 1649);
  2. Undang-Undang Nomor 23 Tahun 2014 tentang Pemerintahan Daerah (Lembaran Negara Republik Indonesia Tahun 2014 Nomor 244, Tambahan Lembaran Negara Republik Indonesia Nomor 5587) sebagaimana telah diubah beberapa kali terakhir dengan Undang-Undang Nomor 9 Tahun 2015 tentang Perubahan Kedua Atas Undang-Undang Nomor 23 Tahun 2014 tentang Pemerintahan Daerah (Lembaran Negara Republik Indonesia Tahun 2015 Nomor 58, Tambahan Lembaran Negara Republik Indonesia Nomor 5679);
  3. Peraturan Daerah Provinsi Nusa Tenggara Timur Nomor 1 Tahun 2011 tentang Rencana Tata Ruang Wilayah Provinsi Nusa Tenggara Timur Tahun 2010-2030 (Lembaran Daerah Provinsi Nusa Tenggara Timur Tahun 2011 Nomor 02);
  4. Peraturan Menteri Agraria dan Tata Ruang/Kepala Badan Pertanahan Nasional Nomor 37 Tahun 2016 tentang Pedoman Penyusunan Rencana Tata Ruang Kawasan Strategis Provinsi dan Rencana Tata Ruang Kawasan Strategis Kabupaten (Berita Negara Republik Indonesia Tahun 2016 Nomor 1873);



**MEMUTUSKAN:**


**Menetapkan** :

**KESATU** : Delineasi Kawasan Strategis Provinsi Kawasan Wae Jamal Provinsi Nusa Tenggara Timur. 


- KEDUA** : Titik Koordinat Delineasi Kawasan Strategis Provinsi Kawasan Wae Jamal sebagaimana dimaksud dalam Diktum KESATU adalah sebagaimana tercantum dalam Lampiran I Keputusan ini.
- KETIGA** : Cakupan Wilayah Kawasan Strategis Provinsi Kawasan Wae Jamal sebagaimana dimaksud dalam Diktum KESATU adalah sebagaimana tercantum dalam Lampiran II Keputusan ini.
- KEEMPAT** : Peta Delineasi Kawasan Strategis Provinsi Kawasan Wae Jamal sebagaimana dimaksud dalam Diktum KESATU adalah sebagaimana tercantum dalam Lampiran III Keputusan ini.
- KELIMA** : Peta Sebaran Titik Koordinat Kawasan Strategis Provinsi Kawasan Wae Jamal sebagaimana dimaksud dalam Diktum KESATU adalah sebagaimana tercantum dalam Lampiran IV Keputusan ini.
- KEENAM** : Segala biaya yang dikeluarkan sebagai akibat ditetapkannya Keputusan ini dibebankan kepada Anggaran Pendapatan dan Belanja Daerah Provinsi Nusa Tenggara Timur serta sumber-sumber lain yang sah dan tidak mengikat.
- KETUJUH** : Keputusan Gubernur ini mulai berlaku pada tanggal ditetapkan.

Ditetapkan di Kupang  
pada tanggal 11 Februari 2020

 GUBERNUR NUSA TENGGARA TIMUR 

 **VIKTOR BUNGTILU LAISKODAT**

Tembusan:

1. Menteri Dalam Negeri Republik Indonesia di Jakarta;
2. Menteri Agraria dan Tata Ruang/Kepala Badan Pertanahan Nasional Republik Indonesia di Jakarta;
3. Ketua DPRD Provinsi Nusa Tenggara Timur di Kupang;
4. Wakil Gubernur Nusa Tenggara Timur di Kupang;
5. Bupati Manggarai di Ruteng;
6. Bupati Manggarai Barat di Labuan Bajo. 

**LAMPIRAN I : KEPUTUSAN GUBERNUR NUSA TENGGARA TIMUR****NOMOR** : 88 /KEP/HK/2020**TANGGAL** : 11 Februari 2020**TITIK KOORDINAT DELINEASI KAWASAN STRATEGIS PROVINSI  
KAWASAN WAE JAMAL PROVINSI NUSA TENGGARA TIMUR**

No.	Nama Titik	Titik Koordinat Geografis		Deskripsi Lokasi	Desa/ Kecamatan/ Kabupaten
		BT	LS		
1.	KSP - 01	120° 7'48.58"	- 8°39'57.27"	Jembatan Sungai Wai Longge (Perbatasan Kec. Lembor dengan Kec Sanonggoang)	Desa Golo Ronggot, Kec. Lembor dan Kec. Sanonggoang, Kab. Manggarai Barat
2.	KSP - 1.1	120° 8'57.17"	- 8°41'5.82"	Persawahan Siru	Desa Siru, Kec. Lembor, Kab. Manggarai Barat
3.	KSP - 1.2	120°10'14.26"	-8°42'31.52"	Kantor Camat Lembor	Desa Wae Nakeng/Ruteng, Kec. Lembor, Kab. Manggarai Barat
4.	KSP - 2	120°07'46.91"	-8°46'22.01"	Sungai Wae Jamal	Desa Nangalili, Kec. Lembor Selatan, Kab. Manggarai Barat
5.	KSP - 3	120°09'56.12"	-8°47'13.84"	Pantai Selatan (Kendol)	Desa Kendol, Kec. Lembor Selatan, Kab. Manggarai Barat
6.	KSP - 5	120°12'58.5"	- 8°50'10.0"	Berada di pantai selatan Wae Weri	Desa Wae Weri, Kec. Lembor Selatan, Kab. Manggarai Barat
7.	KSP - 6	120°13'57.86"	-8°50'35.20"	Tugu Selamat Jalan (Perbatasan Kabupaten Manggarai Barat dan Kabupaten Manggarai)	Desa Borik, Kec. Satarmese Barat, Kab. Manggarai Barat
8.	KSP - 7	120°14'39.48"	-8°50'39.57"	Jembatan Wae Wuang	Desa Borik, Kec. Satarmese Barat, Kab. Manggarai
9.	KSP - 8	120°09'35.00"	-8°40'47.36"	Persawahan Woco Rutan/Wuncak Ria	Desa Woco Rutan, Kec. Lembor, Kab. Manggarai Barat

✍

No.	Nama Titik	Titik Koordinat Geografis		Deskripsi Lokasi	Desa/ Kecamatan/ Kabupaten
		BT	LS		
10.	KSP - 9	120°09'29.07"	-8°42'05.91"	Persawahan Wae Kanta	Desa Wae Kanta, Kec. Lembor, Kab. Manggarai Barat
11.	KSP - 10	120°11'03.68"	-8°42'10.07"	Bendung Wae Sesap	Kec. Lembor Kab. Manggarai Barat
12.	KSP - 11	120°15'44.76"	-8°41'16.57"	Gereja Sta. Theresia Kanak-kanak Yesus Paroki Ranga	Desa Ranga dan Pomajo, Kec. Lembor, Kab. Manggarai Barat
13.	KSP - 12	120°22'18.12"	-8°43'45.75"	Kampung Adat Todo	Desa Todo, Kec. Satarmese Utara, Kab. Manggarai
14.	KSP - 13	120°22'55.22"	-8°44'38.67"	Persawahan Wae Mau	Desa Todo, Kec. Satarmese Utara, Kab. Manggarai
15.	KSP - 14	120°23'17.63"	-8°47'41.04"	Persawahan Satar Lecak/Hilhintir	Desa Satar Lecak, Kec. Satarmese Barat Kab. Manggarai
16.	KSP - 15	120°19'38.59"	-8°50'37.64"	Pantai Dintor	Dintor, Kec. Satarmese Barat, Kab. Manggarai
17.	KSP - 17	120°18'23.07"	-8°50'56.08"	Pertigaan Menuju Wae Rebo dan Borik	Dintor, Kec. Satarmese Barat, Kab. Manggarai

GUBERNUR NUSA TENGGARA TIMUR

**VIKTOR BUNGTILU LAISKODAT**

**LAMPIRAN II : KEPUTUSAN GUBERNUR NUSA TENGGARA TIMUR****NOMOR** : 58 /KEP/HK/2020**TANGGAL** : 11 Februari 2020CAKUPAN WILAYAH KAWASAN STRATEGIS PROVINSI  
KAWASAN WAE JAMAL PROVINSI NUSA TENGGARA TIMUR

No	Desa/Kelurahan	Kecamatan	Luas (Ha)
A	Kecamatan Satarmese Utara		
1	Mata Wae	Satar Mese Utara	333
2	Popo	Satar Mese Utara	213
3	Todo	Satar Mese Utara	162
4	Renda	Satar Mese Utara	753
5	Nao	Satar Mese Utara	136
6	Gulung	Satar Mese Utara	842
7	Lia	Satar Mese Utara	696
8	Ling	Satar Mese Utara	313
9	Kole	Satar Mese Utara	358
B	Kecamatan Satarmese Barat		
1	Golo Ropong	Satar Mese Barat	959
2	Satar Ruwuk	Satar Mese Barat	1.809
3	Borik	Satar Mese Barat	1.755
4	Bea Kondo	Satar Mese Barat	321
5	Satar Luju	Satar Mese Barat	2.444
6	Terong	Satar Mese Barat	2.749
7	Hilhintir	Satar Mese Barat	1.528
8	Satar Lenda	Satar Mese Barat	2.754
9	Cekaluju	Satar Mese Barat	598
C	Kecamatan Lembor		
1	Siru	Lembor	1.774
2	Lliang Sola	Lembor	230
3	Pong Majok	Lembor	282
4	Poco Rutang	Lembor	718
5	Daleng	Lembor	994
6	Ngancar	Lembor	1.047
7	Wae Mowol	Lembor	706
8	Wae Bangka	Lembor	553
9	Kelurahan Tangge	Lembor	1.985
10	Ponto Ara	Lembor	1.094
D	Kecamatan Lembor Selatan		
1	Wae Mose	Lembor Selatan	686
2	Lendong	Lembor Selatan	813
3	Modo	Lembor Selatan	1.855
4	Nanga Lili	Lembor Selatan	1.350
5	Watu Rambung	Lembor Selatan	2.058
6	Benteng Tado	Lembor Selatan	643
7	Munting	Lembor Selatan	930
8	Surunumbeng	Lembor Selatan	1.305

f


No	Desa/Kelurahan	Kecamatan	Luas (Ha)
9	Watu Tiri	Lembor Selatan	1.683
10	Watu Waja	Lembor Selatan	1.482
11	Repi	Lembor Selatan	2.594
12	Kakor	Lembor Selatan	613
13	Lalong	Lembor Selatan	1.460
Luas KSP Wae Jamal			45.578

GUBERNUR NUSA TENGGARA TIMUR

VIKTOR BUNGTILU LAISKODAT

**LAMPIRAN III : KEPUTUSAN GUBERNUR NUSA TENGGARA TIMUR**  
**NOMOR : 56 /KEP/HK/2020**  
**TANGGAL : 11 Februari 2020**

**PETA DELINEASI KAWASAN STRATEGIS PROVINSI**  
**KAWASAN WAE JAMAL PROVINSI NUSA TENGGARA TIMUR**



<p><b>PEMERINTAH PROVINSI NUSA TENGGARA TIMUR</b>  <b>DINAS PEKERJAAN UMUM DAN PERUMAHAN RAKYAT</b>          BIDANG PENATAAN RUANG          DAN PENGEMBANGAN INFRASTRUKTUR WILAYAH</p>	<p><b>KETERANGAN :</b></p> <ul style="list-style-type: none"> <li>● Batas Kabupaten</li> <li>--- Batas Kecamatan</li> <li>--- Batas Desa</li> <li>--- Batas Provinsi</li> <li>— Jalan Lintas</li> <li>— Sungai/Aliran Sungai</li> <li>— Batas Delineasi KSP Wae Jamal</li> <li>● Nomor Koordinat</li> </ul>	<table border="1"> <thead> <tr> <th rowspan="2">No Way Point</th> <th colspan="2">Koordinat</th> <th rowspan="2">No Way Point</th> <th colspan="2">Koordinat</th> </tr> <tr> <th>LS</th> <th>BT</th> <th>LS</th> <th>BT</th> </tr> </thead> <tbody> <tr><td>1</td><td>8°40'39.96"</td><td>120°9'34.66"</td><td>18</td><td>8°44'45.41"</td><td>120°23'4.84"</td></tr> <tr><td>2</td><td>8°41'3.85"</td><td>120°7'24.07"</td><td>19</td><td>8°44'27.29"</td><td>120°22'42.74"</td></tr> <tr><td>3</td><td>8°43'39.35"</td><td>120°6'36.20"</td><td>20</td><td>8°44'10.17"</td><td>120°22'12.37"</td></tr> <tr><td>4</td><td>8°46'21.23"</td><td>120°7'16.79"</td><td>21</td><td>8°43'42.04"</td><td>120°22'17.79"</td></tr> <tr><td>5</td><td>8°47'17.12"</td><td>120°9'55.88"</td><td>22</td><td>8°43'28.67"</td><td>120°21'19.13"</td></tr> <tr><td>6</td><td>8°48'36.19"</td><td>120°11'28.72"</td><td>23</td><td>8°41'4.98"</td><td>120°22'0.57"</td></tr> <tr><td>7</td><td>8°50'4.74"</td><td>120°13'16.43"</td><td>24</td><td>8°41'13.53"</td><td>120°21'52.07"</td></tr> <tr><td>8</td><td>8°50'40.24"</td><td>120°14'39.37"</td><td>25</td><td>8°41'21.35"</td><td>120°21'4.32"</td></tr> <tr><td>9</td><td>8°50'46.10"</td><td>120°15'48.11"</td><td>26</td><td>8°40'51.67"</td><td>120°20'28.46"</td></tr> <tr><td>10</td><td>8°50'57.31"</td><td>120°16'18.78"</td><td>27</td><td>8°40'23.24"</td><td>120°19'44.66"</td></tr> <tr><td>11</td><td>8°50'55.77"</td><td>120°16'13.24"</td><td>28</td><td>8°40'47.37"</td><td>120°18'58.53"</td></tr> <tr><td>12</td><td>8°50'1.89"</td><td>120°16'18.99"</td><td>29</td><td>8°40'36.61"</td><td>120°17'40.03"</td></tr> <tr><td>13</td><td>8°49'6.95"</td><td>120°12'42.39"</td><td>30</td><td>8°41'20.95"</td><td>120°15'24.87"</td></tr> <tr><td>14</td><td>8°47'32.7"</td><td>120°23'32.80"</td><td>31</td><td>8°40'23.37"</td><td>120°14'23.96"</td></tr> <tr><td>15</td><td>8°45'48.70"</td><td>120°22'42.43"</td><td>32</td><td>8°40'31.28"</td><td>120°12'16.92"</td></tr> <tr><td>16</td><td>8°45'24.88"</td><td>120°23'6.16"</td><td>33</td><td>8°40'29.43"</td><td>120°11'10.72"</td></tr> <tr><td>17</td><td>8°44'55.94"</td><td>120°23'17.37"</td><td>34</td><td>8°41'11.96"</td><td>120°10'21.13"</td></tr> </tbody> </table>	No Way Point	Koordinat		No Way Point	Koordinat		LS	BT	LS	BT	1	8°40'39.96"	120°9'34.66"	18	8°44'45.41"	120°23'4.84"	2	8°41'3.85"	120°7'24.07"	19	8°44'27.29"	120°22'42.74"	3	8°43'39.35"	120°6'36.20"	20	8°44'10.17"	120°22'12.37"	4	8°46'21.23"	120°7'16.79"	21	8°43'42.04"	120°22'17.79"	5	8°47'17.12"	120°9'55.88"	22	8°43'28.67"	120°21'19.13"	6	8°48'36.19"	120°11'28.72"	23	8°41'4.98"	120°22'0.57"	7	8°50'4.74"	120°13'16.43"	24	8°41'13.53"	120°21'52.07"	8	8°50'40.24"	120°14'39.37"	25	8°41'21.35"	120°21'4.32"	9	8°50'46.10"	120°15'48.11"	26	8°40'51.67"	120°20'28.46"	10	8°50'57.31"	120°16'18.78"	27	8°40'23.24"	120°19'44.66"	11	8°50'55.77"	120°16'13.24"	28	8°40'47.37"	120°18'58.53"	12	8°50'1.89"	120°16'18.99"	29	8°40'36.61"	120°17'40.03"	13	8°49'6.95"	120°12'42.39"	30	8°41'20.95"	120°15'24.87"	14	8°47'32.7"	120°23'32.80"	31	8°40'23.37"	120°14'23.96"	15	8°45'48.70"	120°22'42.43"	32	8°40'31.28"	120°12'16.92"	16	8°45'24.88"	120°23'6.16"	33	8°40'29.43"	120°11'10.72"	17	8°44'55.94"	120°23'17.37"	34	8°41'11.96"	120°10'21.13"	<p>Sistem Grid : Grid Geografis dan Grid UTM Zone 51 S          Proyeksi : Transverse Mercator          Datum : WGS - 84</p>
		No Way Point		Koordinat			No Way Point	Koordinat																																																																																																											
			LS	BT	LS	BT																																																																																																													
1	8°40'39.96"	120°9'34.66"	18	8°44'45.41"	120°23'4.84"																																																																																																														
2	8°41'3.85"	120°7'24.07"	19	8°44'27.29"	120°22'42.74"																																																																																																														
3	8°43'39.35"	120°6'36.20"	20	8°44'10.17"	120°22'12.37"																																																																																																														
4	8°46'21.23"	120°7'16.79"	21	8°43'42.04"	120°22'17.79"																																																																																																														
5	8°47'17.12"	120°9'55.88"	22	8°43'28.67"	120°21'19.13"																																																																																																														
6	8°48'36.19"	120°11'28.72"	23	8°41'4.98"	120°22'0.57"																																																																																																														
7	8°50'4.74"	120°13'16.43"	24	8°41'13.53"	120°21'52.07"																																																																																																														
8	8°50'40.24"	120°14'39.37"	25	8°41'21.35"	120°21'4.32"																																																																																																														
9	8°50'46.10"	120°15'48.11"	26	8°40'51.67"	120°20'28.46"																																																																																																														
10	8°50'57.31"	120°16'18.78"	27	8°40'23.24"	120°19'44.66"																																																																																																														
11	8°50'55.77"	120°16'13.24"	28	8°40'47.37"	120°18'58.53"																																																																																																														
12	8°50'1.89"	120°16'18.99"	29	8°40'36.61"	120°17'40.03"																																																																																																														
13	8°49'6.95"	120°12'42.39"	30	8°41'20.95"	120°15'24.87"																																																																																																														
14	8°47'32.7"	120°23'32.80"	31	8°40'23.37"	120°14'23.96"																																																																																																														
15	8°45'48.70"	120°22'42.43"	32	8°40'31.28"	120°12'16.92"																																																																																																														
16	8°45'24.88"	120°23'6.16"	33	8°40'29.43"	120°11'10.72"																																																																																																														
17	8°44'55.94"	120°23'17.37"	34	8°41'11.96"	120°10'21.13"																																																																																																														
<p><b>PEMBUATAN DELINEASI</b>  <b>KAWASAN STRATEGIS PROVINSI (KSP) WAE JAMAL</b></p>																																																																																																																			
<p><b>DELINIASI LOKASI</b>  <b>KAWASAN STRATEGIS PROVINSI (KSP) WAE JAMAL</b></p>																																																																																																																			

GUBERNUR NUSA TENGGARA TIMUR

*(Signature)*

VIKTOR BUNGTILU LAISKODAT

**LAMPIRAN IV : KEPUTUSAN GUBERNUR NUSA TENGGARA TIMUR**  
**NOMOR : 58 /KEP/HK/2020**  
**TANGGAL : 11 Februari 2020**

**PETA SEBARAN TITIK KOORDINAT KAWASAN STRATEGIS PROVINSI**  
**KAWASAN WAE JAMAL PROVINSI NUSA TENGGARA TIMUR**



**PEMERINTAH PROVINSI NUSA TENGGARA TIMUR**  
**DINAS PEKERJAAN UMUM DAN PERUMAHAN RAKYAT**  
**BIDANG PENATAAN RUANG**  
**DAN PENGEMBANGAN INFRASTRUKTUR WILAYAH**

**PEMBUATAN DELINIASI**  
**KAWASAN STRATEGIS PROVINSI (KSP) WAE JAMAL**

**DIDISTRIBUSI TITIK KORDINAT**  
**KAWASAN STRATEGIS PROVINSI (KSP) WAE JAMAL**

**KETERANGAN :**

- Batas Kabupaten
- Batas Kecamatan
- Batas Desa
- Jalan Propinsi
- Jalan Lain
- Sungai anak wangi
- Batas Deliniasi KSP Wae Jamal
- Nomor Koordinat

No	Way Point	Koordinat		No	Way Point	Koordinat	
		LS	BT			LS	BT
1	KSP-1	0°40'35.96"	120°19'34.66"	18	KSP-18	0°44'46.41"	120°21'58.84"
2	KSP-2	0°41'22.85"	120°17'24.07"	19	KSP-19	0°44'27.59"	120°22'42.74"
3	KSP-3	0°42'29.35"	120°14'56.20"	20	KSP-20	0°44'10.17"	120°22'13.37"
4	KSP-4	0°46'21.53"	120°17'44.79"	21	KSP-21	0°43'41.04"	120°22'12.79"
5	KSP-5	0°47'17.12"	120°19'55.08"	22	KSP-22	0°43'20.07"	120°22'19.11"
6	KSP-6	0°48'50.19"	120°14'28.72"	23	KSP-23	0°43'14.90"	120°22'03.57"
7	KSP-7	0°50'09.74"	120°14'56.48"	24	KSP-24	0°43'18.58"	120°21'52.07"
8	KSP-8	0°50'40.34"	120°14'39.37"	25	KSP-25	0°43'21.35"	120°21'56.14"
9	KSP-9	0°50'48.10"	120°12'48.11"	26	KSP-26	0°40'51.07"	120°20'25.43"
10	KSP-10	0°50'57.31"	120°16'18.78"	27	KSP-27	0°40'53.14"	120°19'42.45"
11	KSP-11	0°50'55.77"	120°18'13.24"	28	KSP-28	0°40'47.37"	120°18'58.55"
12	KSP-12	0°50'1.89"	120°20'18.99"	29	KSP-29	0°40'36.61"	120°17'40.03"
13	KSP-13	0°49'56.95"	120°22'42.29"	30	KSP-30	0°41'20.95"	120°15'24.87"
14	KSP-14	0°47'2.33"	120°22'32.08"	31	KSP-31	0°40'26.21"	120°14'23.98"
15	KSP-15	0°45'46.70"	120°22'12.63"	32	KSP-32	0°40'31.28"	120°12'36.93"
16	KSP-16	0°45'34.88"	120°22'36.16"	33	KSP-33	0°40'29.63"	120°11'10.71"
17	KSP-17	0°44'56.94"	120°22'17.87"	34	KSP-34	0°43'21.98"	120°10'21.12"

Sistem Grid : Grid Geografi dan Grid UTM Zone 51 S  
 Proyeksi : Transverse Mercator  
 Datum : WGS - 84

GUBERNUR NUSA TENGGARA TIMUR

*(Signature)*

VIKTOR BUNGTILU LAISKODAT

*(Handwritten mark)*