



GUBERNUR NUSA TENGGARA TIMUR

KEPUTUSAN GUBERNUR NUSA TENGGARA TIMUR

NOMOR: 57 /KEP/HK/2020

TENTANG

**DELINEASI KAWASAN STRATEGIS PROVINSI KAWASAN NEBE KONGA
PROVINSI NUSA TENGGARA TIMUR**

GUBERNUR NUSA TENGGARA TIMUR,

- Menimbang :**
- a. bahwa berdasarkan Peraturan Daerah Provinsi Nusa Tenggara Timur Nomor 1 Tahun 2011 tentang Rencana Tata Ruang Wilayah Provinsi Nusa Tenggara Timur Tahun 2010-2030, telah ditetapkan 34 (tiga puluh empat) Kawasan Strategis Provinsi (KSP), salah satunya adalah Kawasan Strategis Provinsi Kawasan Nebe Konga di Kabupaten Sikka dan Kabupaten Flores Timur;
 - b. bahwa sebelum ditetapkan lebih lanjut dalam bentuk Rencana Tata Ruang Kawasan Strategis Provinsi terdapat ketentuan teknis yang perlu dilengkapi diantaranya adalah penetapan delineasi (batas koordinat) yang ditetapkan oleh Gubernur;
 - c. bahwa berdasarkan pertimbangan sebagaimana dimaksud dalam huruf a dan huruf b, perlu menetapkan Keputusan Gubernur tentang Delineasi Kawasan Strategis Provinsi Kawasan Nebe Konga Provinsi Nusa Tenggara Timur;

- Mengingat :**
1. Undang-Undang Nomor 64 Tahun 1958 tentang Pembentukan Daerah-daerah Tingkat I Bali, Nusa Tenggara Barat dan Nusa Tenggara Timur (Lembaran Negara Republik Indonesia Tahun 1958 Nomor 115, Tambahan Lembaran Negara Republik Indonesia Nomor 1649);
 2. Undang-Undang Nomor 23 Tahun 2014 tentang Pemerintahan Daerah (Lembaran Negara Republik Indonesia Tahun 2014 Nomor 244, Tambahan Lembaran Negara Republik Indonesia Nomor 5587) sebagaimana telah diubah beberapa kali terakhir dengan Undang-Undang Nomor 9 Tahun 2015 tentang Perubahan Kedua Atas Undang-Undang Nomor 23 Tahun 2014 tentang Pemerintahan Daerah (Lembaran Negara Republik Indonesia Tahun 2015 Nomor 58, Tambahan Lembaran Negara Republik Indonesia Nomor 5679);
 3. Peraturan Daerah Provinsi Nusa Tenggara Timur Nomor 1 Tahun 2011 tentang Rencana Tata Ruang Wilayah Provinsi Nusa Tenggara Timur Tahun 2010-2030 (Lembaran Daerah Provinsi Nusa Tenggara Timur Tahun 2011 Nomor 02);
 4. Peraturan Menteri Agraria dan Tata Ruang/Kepala Badan Pertanahan Nasional Nomor 37 Tahun 2016 tentang Pedoman Penyusunan Rencana Tata Ruang Kawasan Strategis Provinsi dan Rencana Tata Ruang Kawasan Strategis Kabupaten (Berita Negara Republik Indonesia Tahun 2016 Nomor 1873);

MEMUTUSKAN:

Menetapkan :

KESATU : Delineasi Kawasan Strategis Provinsi Kawasan Nebe Konga Provinsi Nusa Tenggara Timur. *u*

- KEDUA** : Titik Koordinat Delineasi Kawasan Strategis Provinsi Kawasan Nebe Konga sebagaimana dimaksud dalam Diktum KESATU adalah sebagaimana tercantum dalam Lampiran I Keputusan ini.
- KETIGA** : Cakupan Wilayah Kawasan Strategis Provinsi Kawasan Nebe Konga sebagaimana dimaksud dalam Diktum KESATU adalah sebagaimana tercantum dalam Lampiran II Keputusan ini.
- KEEMPAT** : Peta Delineasi Kawasan Strategis Provinsi Kawasan Nebe Konga sebagaimana dimaksud dalam Diktum KESATU adalah sebagaimana tercantum dalam Lampiran III Keputusan ini.
- KELIMA** : Peta Sebaran Titik Koordinat Kawasan Strategis Provinsi Kawasan Nebe Konga sebagaimana dimaksud dalam Diktum KESATU adalah sebagaimana tercantum dalam Lampiran IV Keputusan ini.
- KEENAM** : Segala biaya yang dikeluarkan sebagai akibat ditetapkannya Keputusan ini dibebankan kepada Anggaran Pendapatan dan Belanja Daerah Provinsi Nusa Tenggara Timur serta sumber-sumber lain yang sah dan tidak mengikat.
- KETUJUH** : Keputusan Gubernur ini mulai berlaku pada tanggal ditetapkan.


Ditetapkan di Kupang

pada tanggal 11 Februari 2020

GUBERNUR NUSA TENGGARA TIMUR

VIKTOR BUNGTILU LAISKODAT

Tembusan:

1. Menteri Dalam Negeri Republik Indonesia di Jakarta;
2. Menteri Agraria dan Tata Ruang/Kepala Badan Pertanahan Nasional Republik Indonesia di Jakarta;
3. Ketua DPRD Provinsi Nusa Tenggara Timur di Kupang;
4. Wakil Gubernur Nusa Tenggara Timur di Kupang;
5. Bupati Sikka di Maumere;
6. Bupati Flores Timur di Larantuka. 

LAMPIRAN I : KEPUTUSAN GUBERNUR NUSA TENGGARA TIMUR**NOMOR** : 57 /KEP/HK/2020**TANGGAL** : 11 Februari 2020**TITIK KOORDINAT DELINEASI KAWASAN STRATEGIS PROVINSI
KAWASAN NEBE KONGA PROVINSI NUSA TENGGARA TIMUR**

No.	Nama Titik	Titik Koordinat Geografis		Deskripsi Lokasi	Desa/ Kecamatan/ Kabupaten
		BT	LS		
1	KSP 01	122°33'24.44"	08°31'17.22"	Berada di Depan Rumah Bapak Sirilus Seri.	Desa Darat Gunung, Kec. Talibura, Kab. Sikka
2	KSP 02	122°33'50.87"	08°26'44.55"	Berada di Depan SDI Baokremot.	Desa Wailamung, Kec. Talibura, Kab. Sikka
3	KSP 03	122°42'32.50"	08°31'27.78"	Berada di pertigaan Puskesmas Boru.	Desa Boru, Kec. Wulanggitang, Kab. Flores Timur
4	KSP 04	122°42'39.47"	08°30'08.27"	Berada di perempatan dekat rumah Bapak Oni Seda dan Ibu Densi Tukan.	Desa Pululera, Kec. Wulanggitang, Kab. Flores Timur
5	KSP 05	122°46'01.35"	08°25'48.49"	Berada di depan TK. Rihing Tawa.	Desa Kobasoma, Kec. Titehena, Kab. Flores Timur
6	KSP 06	122°47'20.20"	08°23'57.75"	Berada di pertigaan depan Kantor Desa Tuakepa.	Desa Tuakepa, Kec. Titehena, Kab. Flores Timur
7	KSP 07	122°48'34.64"	08°25'08.44"	Berada di Depan Gereja St. Maria Imaculata.	Desa Lewolaga, Kec. Titehena, Kab. Flores Timur
8	KSP 08	122°46'43.25"	08°26'36.38"	Berada di Jembatan Konga (Sungai Konga).	Desa Konga, Kec. Titehena, Kab. Flores Timur
9	KSP 09	122°43'22.94"	08°34'43.95"	Berada di jembatan kecil/deker pada jalan lokal menuju Pantai Rako dan Pantai Oa.	Desa Nawo Kote, Kec. Wulanggitang, Kab. Flores Timur
10	KSP 10	122°39'09.46"	08°31'31.36"	Berada di pertigaan Kapela Natar Gahar.	Desa Hikong, Kec. Talibura, Kab. Sikka

9

No.	Nama Titik	Titik Koordinat Geografis		Deskripsi Lokasi	Desa/ Kecamatan/ Kabupaten
		BT	LS		
11	KSP 11	122°37'00.42"	08°29'51.58"	Jembatan di Jalan Nasional Larantuka – Mauwere.	Desa Kringa Kec. Talibura, Kab. Sikka
12	TB 1	122°30'33.20"	8°31'0.19"	Bukit	Desa Darat Pantai Kec. Talibura, Kab. Sikka
13	TB 2	122°32'15.72"	8°29'42.66"	Bukit	Desa Darat Gunung Kec. Talibura, Kab. Sikka
14	TB 3	122°31'53.66"	8°28'23.17"	Jalan	Desa Baang Koor Kec. Talibura, Kab. Sikka
15	TB 4	122°33'19.95"	8°27'19.42"	Laut	Desa Baang Koor Kec. Talibura, Kab. Sikka
16	TB 5	122°34'34.28"	8°28'33.46"	Sungai/ Kali	Desa Nebe Kec. Talibura, Kab. Sikka
17	TB 6	122°35'48.47"	8°27'48.10"	Bukit	Desa Wailamung Kec. Talibura, Kab. Sikka
18	TB 7	122°39'29.02"	8°28'40.96"	Bukit	Desa Timutawa Kec. Talibura, Kab. Sikka
19	TB 8	122°35'37.54"	8°30'51.96"	Sungai/ Kali	Desa Nebe Kec. Talibura, Kab. Sikka

GUBERNUR NUSA TENGGARA TIMUR

VIKTOR BUNGTILU LAISKODAT

LAMPIRAN II : KEPUTUSAN GUBERNUR NUSA TENGGARA TIMUR**NOMOR** : 57 /KEP/HK/2020**TANGGAL** : 11 Februari 2020**CAKUPAN WILAYAH KAWASAN STRATEGIS PROVINSI
KAWASAN NEBE KONGA PROVINSI NUSA TENGGARA TIMUR**

No.	Desa	Luas (Ha)	%
1	Kecamatan Talibura	9989,6818	100%
	Desa Baang Koor	1232,8965	12,34%
	Sebagian Desa Darat Gunung	1492,3976	14,94%
	Sebagian Desa Darat Pantai	168,8319	1,69%
	Sebagian Desa Hikong	379,1879	3,80%
	Sebagian Desa Kringa	2224,7531	22,27%
	Desa Nebe	1431,0281	14,33%
	Sebagian Desa Ojang	1041,2427	10,42%
	Sebagian Desa Talibura	0,3807	0,00%
	Desa Timutawa	1643,1163	16,45%
	Sebagian Desa Wailamung	375,8470	3,76%
2	Kecamatan Titehena	2399,3524	100%
	Sebagian Desa Bokang Wolomatang	91,6891	3,82%
	Sebagian Desa Ilegerong	144,2894	6,01%
	Sebagian Desa Konga	1511,2050	62,98%
	Sebagian Desa Lewolaga	404,2261	16,85%
	Sebagian Desa Tenawahang	227,5326	9,48%
	Sebagian Desa Tuakepa	20,4101	0,85%
3	Kecamatan Wulanggitang	6011,8539	100%
	Sebagian Desa Boru	2241,1020	37,28%
	Sebagian Desa Boru Kedang	117,9317	1,96%
	Sebagian Desa Hewa	1053,7099	17,53%
	Sebagian Desa Hokeng Jaya	3,3625	0,06%
	Sebagian Desa Klantalo	0,0000153	0,00%
	Sebagian Desa Nawokote	584,2577	9,72%
	Sebagian Desa Nileknoheng	328,5152	5,46%
	Sebagian Desa Pululera	1682,9749	27,99%
	TOTAL	18396,638	

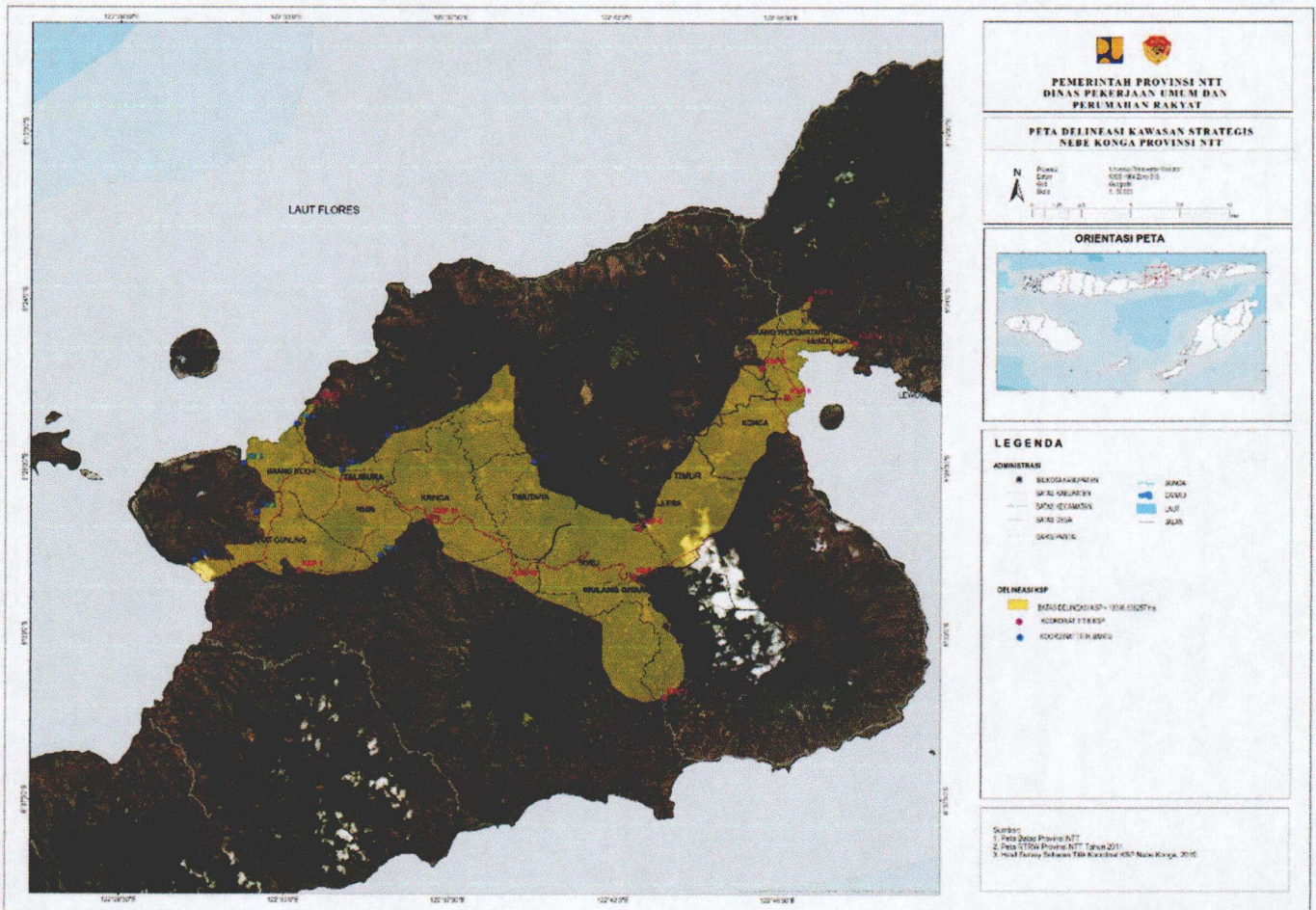
GUBERNUR NUSA TENGGARA TIMUR

VIKTOR BUNGTILU LAISKODAT

LAMPIRAN III : KEPUTUSAN GUBERNUR NUSA TENGGARA TIMUR

NOMOR : 57 /KEP/HK/2020
TANGGAL : 11 Februari 2020

**PETA DELINEASI KAWASAN STRATEGIS PROVINSI
KAWASAN NEBE KONGA PROVINSI NUSA TENGGARA TIMUR**



6 GUBERNUR NUSA TENGGARA TIMUR
VIKTOR BUNGTILU LAISKODAT

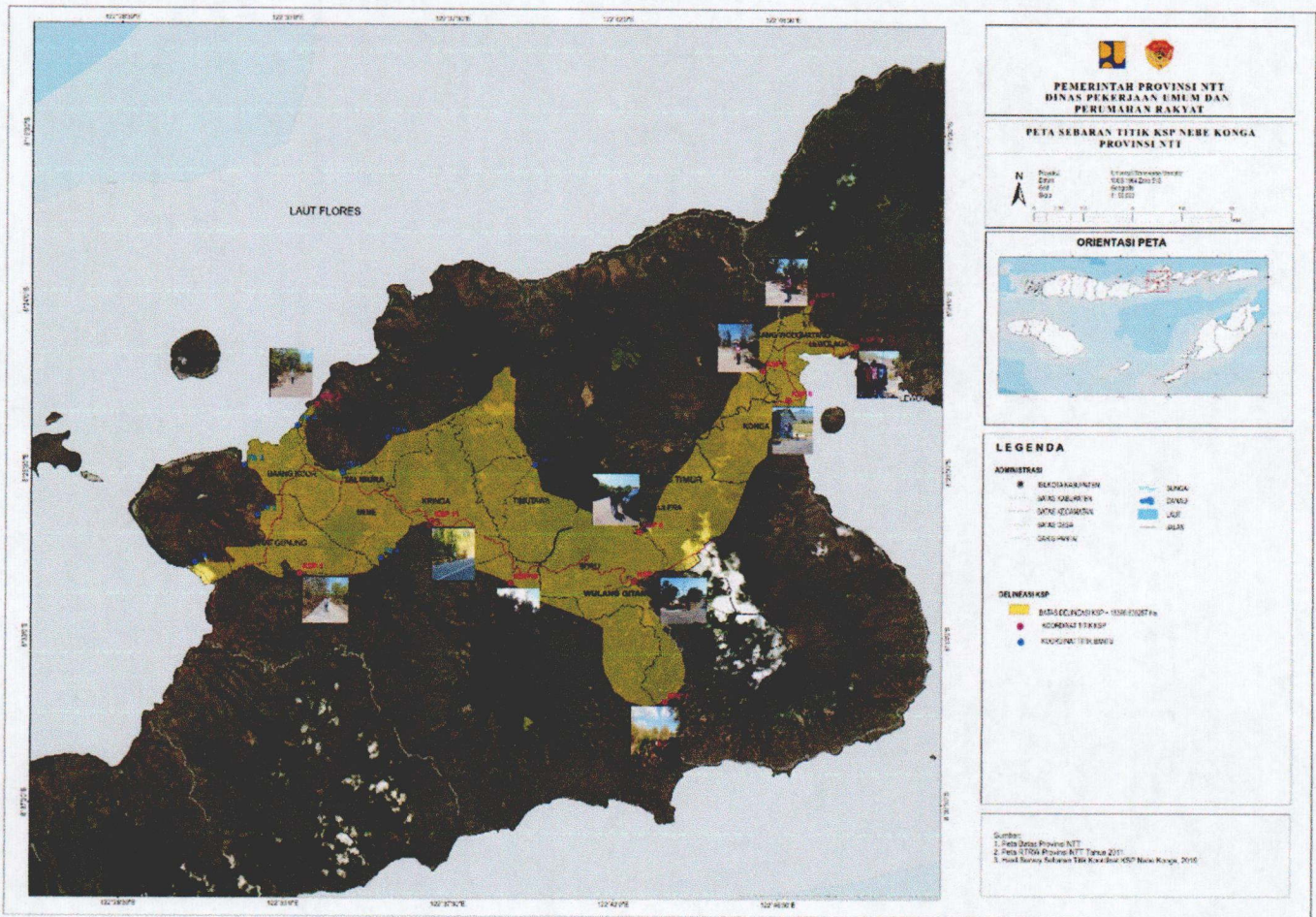
ny

LAMPIRAN IV : KEPUTUSAN GUBERNUR NUSA TENGGARA TIMUR

NOMOR : 59 /KEP/HK/2020

TANGGAL : 11 Februari 2020

**PETA SEBARAN TITIK KOORDINAT KAWASAN STRATEGIS PROVINSI
KAWASAN NEBE KONGA PROVINSI NUSA TENGGARA TIMUR**



GUBERNUR NUSA TENGGARA TIMUR

VIKTOR BUNGTILU LAISKODAT

ny