



GUBERNUR NUSA TENGGARA TIMUR
KEPUTUSAN GUBERNUR NUSA TENGGARA TIMUR
NOMOR: 340 /KEP/HK/2017

TENTANG

PERSETUJUAN WILAYAH IZIN USAHA PERTAMBANGAN
BATUAN KEPADA KPR. KASIH

GUBERNUR NUSA TENGGARA TIMUR,

- Menimbang** :
- a. bahwa sesuai dengan Pasal 57 Undang-Undang Nomor 4 Tahun 2009 tentang Pertambangan Mineral dan Batubara, WIUP batuan diberikan kepada badan usaha, koperasi, dan perseorangan dengan cara permohonan wilayah kepada pemberi izin;
 - b. bahwa berdasarkan Undang-Undang Nomor 23 Tahun 2014 tentang Pemerintahan Daerah, penetapan WIUP mineral bukan logam dan batuan dalam 1 (satu) Daerah Provinsi dan Wilayah Laut sampai 12 mil, merupakan wewenang Daerah Provinsi;
 - c. bahwa berdasarkan surat permohonan dari KPR. Kasih kepada Gubernur Nusa Tenggara Timur Nomor : 01/KPR.K/VIII/2016 tanggal 27 Agustus 2016 Perihal: Permohonan WIUP, Pemerintah Provinsi Nusa Tenggara Timur telah melakukan evaluasi dengan hasil Wilayah Izin Usaha Pertambangan (WIUP) Batuan yang dimohonkan telah memenuhi syarat sehingga dapat diberi persetujuan;
 - d. bahwa berdasarkan pertimbangan sebagaimana dimaksud dalam huruf a, huruf b dan huruf c, perlu menetapkan Keputusan Gubernur tentang Persetujuan Wilayah Izin Usaha Pertambangan Batuan kepada KPR. Kasih;
- Mengingat** :
- 1. Undang-Undang Nomor 64 Tahun 1958 tentang Pembentukan Daerah-daerah Tingkat I Bali, Nusa Tenggara Barat dan Nusa Tenggara Timur (Lembaran Negara Republik Indonesia Tahun 1958 Nomor 115, Tambahan Lembaran Negara Republik Indonesia Nomor 1649);
 - 2. Undang-Undang Nomor 23 Tahun 2014 tentang Pemerintahan Daerah (Lembaran Negara Republik Indonesia Tahun 2014 Nomor 244, Tambahan Lembaran Negara Republik Indonesia Nomor 5587) sebagaimana telah diubah beberapa kali terakhir dengan Undang-Undang Nomor 9 Tahun 2015 tentang Perubahan Kedua Atas Undang-Undang Nomor 23 Tahun 2014 tentang Pemerintahan Daerah (Lembaran Negara Republik Indonesia Tahun 2015 Nomor 58, Tambahan Lembaran Negara Republik Indonesia Nomor 5679); ✓

3. Peraturan Pemerintah Nomor 23 Tahun 2010 tentang Pelaksanaan Kegiatan Usaha Pertambangan Mineral dan Batubara (Lembaran Negara Republik Indonesia Tahun 2010 Nomor 29, Tambahan Lembaran Negara Republik Indonesia Nomor 5111) sebagaimana telah diubah beberapa kali terakhir dengan Peraturan Pemerintah Nomor 77 Tahun 2014 tentang Perubahan ketiga Atas Peraturan Pemerintah Nomor 23 Tahun 2010 tentang Pelaksanaan Kegiatan Usaha Pertambangan Mineral dan Batubara (Lembaran Negara Republik Indonesia Tahun 2014 Nomor 263, Tambahan Lembaran Negara Republik Indonesia Nomor 5597);

- Memperhatikan** :
1. Surat Edaran Menteri Dalam Negeri Republik Indonesia Nomor : 120/253/sj tanggal 16 Januari 2015 tentang Penyelenggaraan Urusan Pemerintahan Setelah Ditetapkan Undang-Undang Nomor 23 Tahun 2014 tentang Pemerintahan Daerah;
 2. Surat Edaran Menteri Energi dan Sumber Daya Mineral Republik Indonesia Nomor : 04.E/30/DJB/2015 tanggal 30 April 2015 tentang Penyelenggaraan Urusan Pemerintahan di Bidang Pertambangan Mineral dan Batubara Setelah Berlakunya Undang-Undang Nomor 23 Tahun 2014 tentang Pemerintahan Daerah;

MEMUTUSKAN :

Menetapkan

KESATU : Persetujuan Wilayah Izin Usaha Pertambangan (WIUP) Batuan Kepada KPR. Kasih.

KEDUA : Persetujuan Wilayah Izin Usaha Pertambangan (WIUP) sebagaimana dimaksud dalam Diktum KESATU diberikan kepada :

Nama Perusahaan	: KPR. Kasih
Alamat	: Desa Spaha, Kecamatan Kolbano, Kabupaten Timor Tengah Selatan
NPWP	: 66.523.592.5-922.000
Komoditas Tambang	: Batuan
Jenis Batuan	: Batu dan Pasir warna
Luas	: 0.41 Hektar (Nol Koma Empat Puluh Satu)
Lokasi Penambangan	
Desa	: Spaha
Kecamatan	: Kolbano
Kabupaten	: Timor Tengah Selatan
Provinsi	: Nusa Tenggara Timur
Kode Wilayah	: 2405

Dengan Daftar Koordinat WIUP dan Peta sebagaimana tercantum dalam Lampiran I dan Lampiran II Keputusan ini.

KETIGA

- : Dengan disetujuinya Wilayah Izin Usaha Pertambangan ini maka :
- a. pemohon segera melakukan pembayaran untuk Jenis Penerimaan Negara Bukan Pajak yaitu Pencadangan Wilayah dan Pencetakan Peta sebesar Rp. 5.000.000,- (Lima Juta Rupiah) pada Kementerian Energi dan Sumber Daya Mineral pada Bank Indonesia dengan nomor akun 423116;
 - b. apabila Wilayah Izin Usaha Pertambangan masuk dalam Kawasan Budidaya Kehutanan (KBK) dan/atau Hutan Produksi (HP), maka pemohon dilarang melakukan kegiatan sebelum memiliki Izin Pinjam Pakai Kawasan dari Menteri Kehutanan Republik Indonesia;
 - c. apabila terdapat tumpang tindih antara Wilayah Izin Usaha Pertambangan dengan komoditas tambang tidak sejenis atau perkebunan, maka pemohon diharuskan untuk melakukan perjanjian penggunaan lahan dimaksud secara bersama; dan
 - d. selambat-lambatnya 5 (lima) hari kerja setelah diterbitkannya Peta Wilayah Izin Usaha Pertambangan sebagaimana tercantum dalam Lampiran II Keputusan Gubernur ini, Pemohon harus menyampaikan Permohonan Izin Usaha Pertambangan (IUP) Eksplorasi.

KEEMPAT

- : Wilayah Izin Usaha Pertambangan dinyatakan batal, apabila perusahaan tidak memenuhi persyaratan dan kewajiban sebagaimana dimaksud dalam Diktum KETIGA, Keputusan ini.

KELIMA

- : Keputusan ini mulai berlaku pada tanggal ditetapkan dengan ketentuan akan ditinjau kembali apabila di kemudian hari ternyata terdapat kekeliruan dalam penetapannya.

Ditetapkan di Kupang
pada tanggal 29 Desember 2017

AGUBERNUR NUSA TENGGARA TIMUR, 

FRANS LEBU RAYA

Tembusan :


1. Menteri Energi dan Sumber Daya Mineral Republik Indonesia di Jakarta;
2. Menteri Keuangan Republik Indonesia di Jakarta;
3. Sekretaris Jenderal Kementerian Energi dan Sumber Daya Mineral di Jakarta;
4. Inspektur Jenderal Kementerian Energi dan Sumber Daya Mineral di Jakarta;
5. Direktur Jenderal Politik dan Pemerintahan Umum, Kementerian Dalam Negeri di Jakarta;
6. Direktur Jenderal Pajak Kementerian Keuangan di Jakarta;
7. Direktur Jenderal Perbendaharaan, Kementerian Keuangan di Jakarta;
8. Wakil Gubernur Nusa Tenggara Timur di Kupang;
9. Bupati Timor Tengah Selatan di Soe;
10. Direktur Pendapatan Daerah, Ditjen Bina Keuangan Daerah, Kementerian Dalam Negeri di Jakarta;
11. Kepala Biro Hukum dan Humas/Kepala Biro Keuangan/Kepala Biro Perencanaan dan Kerjasama Luar Negeri, Setjen Kementerian Energi dan Sumber Daya Mineral di Jakarta;
12. Sekretaris Direktorat Jenderal Mineral dan Batubara di Jakarta;
13. Direktur Teknik dan Lingkungan Mineral dan Batubara, Ditjen Mineral dan Batubara di Jakarta;
14. Direktur Pembinaan Program Mineral dan Batubara, Ditjen Mineral dan Batubara di Jakarta;
15. Direktur Pembinaan Pengusahaan Mineral, Ditjen Mineral dan Batubara di Jakarta;
16. Direktur Pajak Bumi dan Bangunan, Kementerian Keuangan di Jakarta. †

LAMPIRAN I : KEPUTUSAN GUBERNUR NUSA TENGGARA TIMUR**NOMOR** : 340 /KEP/HK/2017**TANGGAL** : 29 Desember 2017**KOORDINAT WILAYAH IZIN USAHA PERTAMBANGAN (WIUP)**

PERUSAHAAN : KPR. KASIH
KOMODITAS : BATUAN
LOKASI : DESA SPAHA
PROVINSI : NUSA TENGGARA TIMUR
KABUPATEN : TIMOR TENGAH SELATAN
KODE WILAYAH : 2405
LUAS (Ha) : 0.41 (Nol koma Empat Puluh Satu) Hektar

No. Titik	Garis Bujur Timur (BT)			Garis Lintang Selatan (LS)		
	(°)	(')	(")	(°)	(')	(")
1	124	32	30.84	10	0	58.91
2	124	32	31.05	10	0	58.91
3	124	32	31.05	10	0	59.47
4	124	32	30.84	10	0	59.47
5	124	32	30.84	10	0	59.65
6	124	32	30.64	10	0	59.65
7	124	32	30.64	10	0	59.84
8	124	32	30.43	10	0	59.84
9	124	32	30.43	10	1	0.21
10	124	32	30.22	10	1	0.21
11	124	32	30.22	10	1	0.39
12	124	32	30.02	10	1	0.39
13	124	32	30.02	10	1	0.58
14	124	32	29.81	10	1	0.58
15	124	32	29.81	10	1	0.76
16	124	32	29.61	10	1	0.76
17	124	32	29.61	10	1	1.13
18	124	32	29.40	10	1	1.13
19	124	32	29.40	10	1	1.32
20	124	32	29.19	10	1	1.32
21	124	32	29.19	10	1	1.50
22	124	32	28.99	10	1	1.50
23	124	32	28.99	10	1	1.87
24	124	32	28.78	10	1	1.87
25	124	32	28.78	10	1	2.05
26	124	32	28.16	10	1	2.05
27	124	32	28.16	10	1	1.87
28	124	32	27.96	10	1	1.87
29	124	32	27.96	10	1	1.69
30	124	32	27.75	10	1	1.69
31	124	32	27.75	10	1	1.13
32	124	32	27.96	10	1	1.13
33	124	32	27.96	10	1	0.95

34	124	32	28.16	10	1	0.95
35	124	32	28.16	10	1	0.76
36	124	32	28.37	10	1	0.76
37	124	32	28.37	10	1	0.58
38	124	32	28.58	10	1	0.58
39	124	32	28.58	10	1	0.39
40	124	32	28.78	10	1	0.39
41	124	32	28.78	10	1	0.21
42	124	32	28.99	10	1	0.21
43	124	32	28.99	10	1	0.02
44	124	32	29.19	10	1	0.02
45	124	32	29.19	10	0	59.65
46	124	32	29.40	10	0	59.65
47	124	32	29.40	10	0	59.47
48	124	32	29.61	10	0	59.47
49	124	32	29.61	10	0	59.28
50	124	32	29.81	10	0	59.28
51	124	32	29.81	10	0	59.10
52	124	32	30.02	10	0	59.10
53	124	32	30.02	10	0	58.91
54	124	32	30.22	10	0	58.91
55	124	32	30.22	10	0	58.73
56	124	32	30.43	10	0	58.73
57	124	32	30.43	10	0	58.55
58	124	32	30.84	10	0	58.55

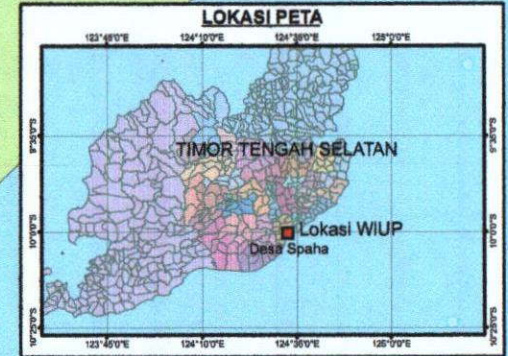
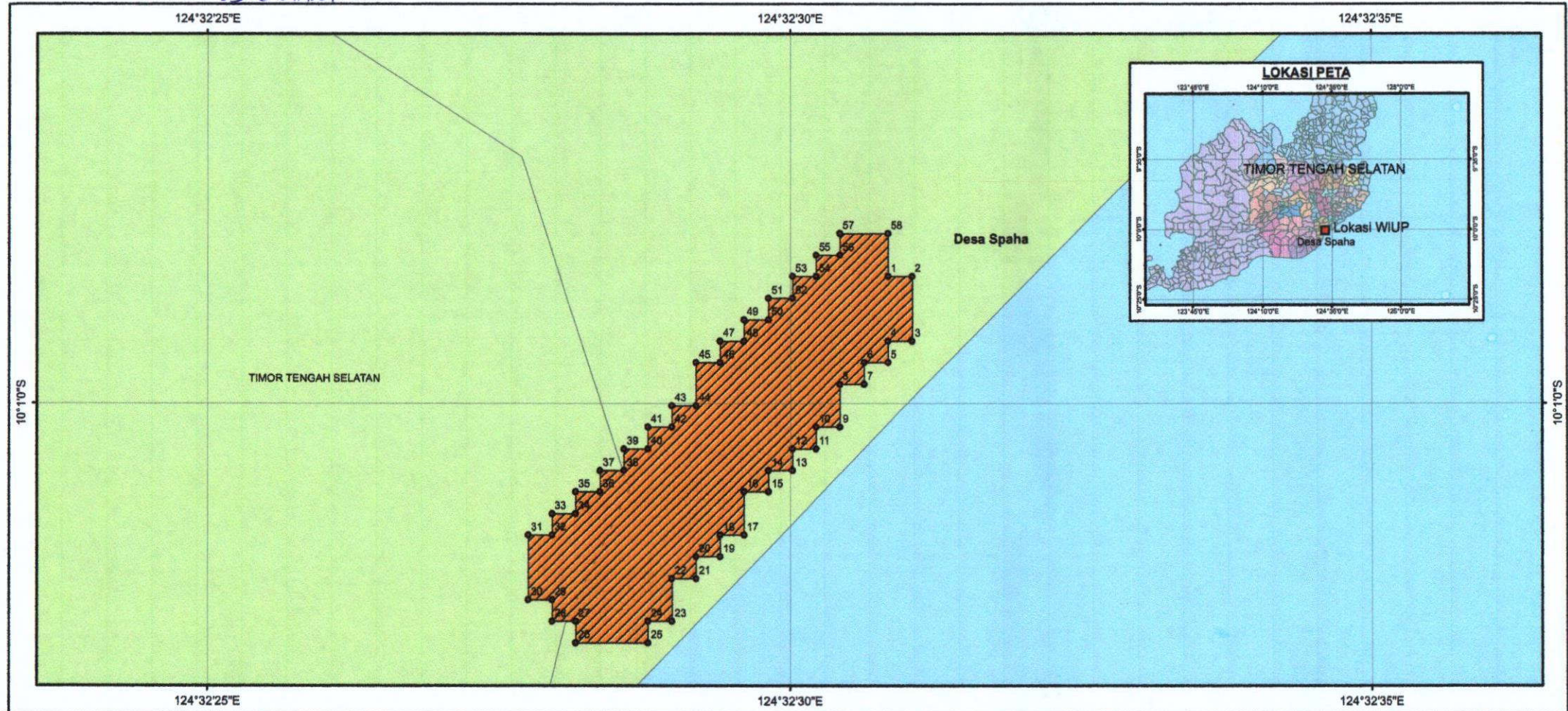
^ GUBERNUR NUSA TENGGARA TIMUR, 


✓ FRANS LEBU RAYA

LAMPIRAN II : KEPUTUSAN GUBERNUR NUSA TENGGARA TIMUR

NOMOR 34/KEP/HK/2017

TANGGAL 20 September 2017



<p>PETA WILAYAH IZIN USAHA PERTAMBANGAN</p> <p>Provinsi : Nusa Tenggara Timur Kabupaten : Timor Tengah Selatan</p>	<p style="text-align: center;">N</p> <p style="text-align: center;">SKALA 1:1,000</p>	<p>Legenda Peta</p> <ul style="list-style-type: none"> ● Titik WIUP KPR. Kasih — NTT_contour □ kupang ▨ WIUP KPR. Kasih <p>Kabupaten</p> <ul style="list-style-type: none"> □ Desa □ Laut_Nasional 	<p>Pengesahan Peta</p> <p>Kepala Dinas Energi dan Sumber Daya Mineral Provinsi Nusa Tenggara Timur</p> <p>Ir. BONTI M. SI Pembina Utama Muda NIP. 19640221 199303 1 007</p>
<p>Tingkat Penyelidikan Rinci (Geologi, Geokimia, Geofisika) Potensi Sumber Daya dan Cadangan</p>	<p>Sumber Peta</p> <ol style="list-style-type: none"> 1. Peta Administrasi Kab. Timor Tengah Selatan, 2017 2. Peta Kawasan Hutan, 2014 3. Peta Lokasi WIUP KPR. Kasih 	<p>Keterangan :</p> <p>Nama Perusahaan : KPR. Kasih Luas : 0.409 Ha Komoditas : Batuan</p>	

GUBERNUR NUSA TENGGARA TIMUR

FRANS LEBU RAYA