



**GUBERNUR NUSA TENGGARA TIMUR**

**KEPUTUSAN GUBERNUR NUSA TENGGARA TIMUR**

**NOMOR: 242/KEP/HK/2018**

**TENTANG**

**PERSETUJUAN WILAYAH IZIN USAHA PERTAMBANGAN BATUAN  
KEPADA PT. DIAN NUSA LESTARI**

**GUBERNUR NUSA TENGGARA TIMUR,**

- Menimbang** :
- a. bahwa sesuai dengan Pasal 57 Undang-Undang Nomor 4 Tahun 2009 tentang Pertambangan Mineral dan Batubara, WIUP batuan diberikan kepada badan usaha, koperasi, dan perseorangan dengan cara permohonan wilayah kepada pemberi izin;
  - b. bahwa berdasarkan Undang-Undang Nomor 23 Tahun 2014 tentang Pemerintahan Daerah dan Perubahannya, penetapan WIUP mineral bukan logam dan batuan dalam 1 (satu) Daerah Provinsi dan Wilayah Laut sampai 12 mil, merupakan wewenang Daerah Provinsi;
  - c. bahwa berdasarkan surat permohonan dari PT. Dian Nusa Lestari kepada Gubernur Nusa Tenggara Timur Nomor : 82/PT.DNL/VII/2017 tanggal 03 Juli 2017 Perihal : Permohonan WIUP, Pemerintah Provinsi Nusa Tenggara Timur telah melakukan evaluasi dengan hasil Wilayah Izin Usaha Pertambangan (WIUP) Batuan yang dimohonkan telah memenuhi syarat sehingga dapat diberi persetujuan;
  - d. bahwa berdasarkan pertimbangan sebagaimana dimaksud dalam huruf a, huruf b dan huruf c, perlu menetapkan Keputusan Gubernur tentang Persetujuan Wilayah Izin Usaha Pertambangan Batuan kepada PT. Dian Nusa Lestari;
- Mengingat** :
1. Undang-Undang Nomor 64 Tahun 1958 tentang Pembentukan Daerah-daerah Tingkat I Bali, Nusa Tenggara Barat dan Nusa Tenggara Timur (Lembaran Negara Republik Indonesia Tahun 1958 Nomor 115, Tambahan Lembaran Negara Republik Indonesia Nomor 1649);
  2. Undang-Undang Nomor 23 Tahun 2014 tentang Pemerintahan Daerah (Lembaran Negara Republik Indonesia Tahun 2014 Nomor 244, Tambahan Lembaran Negara Republik Indonesia Nomor 5587) sebagaimana telah diubah beberapa kali terakhir dengan Undang-Undang Nomor 9 Tahun 2015 tentang Perubahan Kedua Atas Undang-Undang Nomor 23 Tahun 2014 tentang Pemerintahan Daerah (Lembaran Negara Republik Indonesia Tahun 2015 Nomor 58, Tambahan Lembaran Negara Republik Indonesia Nomor 5679);

3. Peraturan Pemerintah Nomor 23 Tahun 2010 tentang Pelaksanaan Kegiatan Usaha Pertambangan Mineral dan Batubara (Lembaran Negara Republik Indonesia Tahun 2010 Nomor 29, Tambahan Lembaran Negara Republik Indonesia Nomor 5111) sebagaimana telah diubah beberapa kali terakhir dengan Peraturan Pemerintah Nomor 77 Tahun 2014 tentang Perubahan Ketiga Atas Peraturan Pemerintah Nomor 23 Tahun 2010 tentang Pelaksanaan Kegiatan Usaha Pertambangan Mineral dan Batubara (Lembaran Negara Republik Indonesia Tahun 2014 Nomor 263, Tambahan Lembaran Negara Republik Indonesia Nomor 5597);

- Memperhatikan** :
1. Surat Edaran Menteri Dalam Negeri Republik Indonesia Nomor : 120/253/sj tanggal 16 Januari 2015 tentang Penyelenggaraan Urusan Pemerintahan Setelah Ditetapkan Undang-Undang Nomor 23 Tahun 2014 tentang Pemerintahan Daerah;
  2. Surat Edaran Menteri Energi dan Sumber Daya Mineral Republik Indonesia Nomor : 04.E/30/DJB/2015 tanggal 30 April 2015 tentang Penyelenggaraan Urusan Pemerintahan di Bidang Pertambangan Mineral dan Batubara Setelah Berlakunya Undang-Undang Nomor 23 Tahun 2014 tentang Pemerintahan Daerah;

**MEMUTUSKAN :**

**Menetapkan**

**KESATU** : Persetujuan Wilayah Izin Usaha Pertambangan Batuan kepada PT. Dian Nusa Lestari.

**KEDUA** : Persetujuan Wilayah Izin Usaha Pertambangan sebagaimana dimaksud dalam Diktum KESATU diberikan kepada :


Nama Perusahaan	: PT. Dian Nusa Lestari
Alamat	: Jln. Sudirman No.20A, Atambua, Kabupaten Belu
NPWP	: 02.164.081.8-925.000
Komoditas Tambang	: Batuan
Jenis Batuan	: Pasir dan Batu
Luas	: 25 (Dua Puluh Lima) Hektar
Lokasi Penambangan	
Desa	: Derok Faturene
Kecamatan	: Tasifeto Barat
Kabupaten	: Belu
Provinsi	: Nusa Tenggara Timur
Kode Wilayah	: 2406

Dengan Daftar Koordinat WIUP dan Peta sebagaimana tercantum dalam Lampiran I dan Lampiran II Keputusan ini.

- KETIGA** : Dengan disetujuinya Wilayah Izin Usaha Pertambangan ini maka :
- a. pemohon segera melakukan pembayaran untuk Jenis Penerimaan Negara Bukan Pajak yaitu Pencadangan Wilayah dan Pencetakan Peta sebesar Rp. 5.000.000,- (Lima Juta Rupiah) pada Kementerian Energi dan Sumber Daya Mineral pada Bank Indonesia dengan nomor akun 423116;
  - b. apabila Wilayah Izin Usaha Pertambangan masuk dalam Kawasan Budidaya Kehutanan (KBK) dan/atau Hutan Produksi (HP), maka pemohon dilarang melakukan kegiatan sebelum memiliki Izin Pinjam Pakai Kawasan dari Menteri Kehutanan Republik Indonesia;
  - c. apabila terdapat tumpang tindih antara Wilayah Izin Usaha Pertambangan dengan komoditas tambang tidak sejenis atau perkebunan, maka pemohon diharuskan untuk melakukan perjanjian penggunaan lahan dimaksud secara bersama; dan
  - d. selambat-lambatnya 5 (lima) hari kerja setelah diterbitkannya Peta Wilayah Izin Usaha Pertambangan sebagaimana tercantum dalam Lampiran II keputusan Gubernur ini Pemohon harus menyampaikan Permohonan Izin Usaha Pertambangan (IUP) Eksplorasi.
- KEEMPAT** : Wilayah Izin Usaha Pertambangan dinyatakan batal, apabila perusahaan tidak memenuhi persyaratan dan kewajiban sebagaimana dimaksud dalam Diktum KETIGA Keputusan ini.
- KELIMA** : Keputusan ini mulai berlaku pada tanggal ditetapkan.

Ditetapkan di Kupang  
pada tanggal 16 Juli 2018

^ GUBERNUR NUSA TENGGARA TIMUR,

  
^ **FRANS LEBU RAYA**

Tembusan :

1. Menteri Energi dan Sumber Daya Mineral RI di Jakarta;
2. Menteri Keuangan RI di Jakarta;
3. Sekretaris Jenderal Kementerian Energi dan Sumber Daya Mineral RI di Jakarta;
4. Inspektur Jenderal Kementerian Energi dan Sumber Daya Mineral RI di Jakarta;
5. Direktur Jenderal Pemerintahan Umum, Kementerian Dalam Negeri RI di Jakarta;
6. Direktur Jenderal Pajak Kementerian Keuangan RI di Jakarta;
7. Direktur Jenderal Perbendaharaan, Kementerian Keuangan RI di Jakarta;
8. Direktur Jenderal Pendapatan Daerah, Kementerian Dalam Negeri RI di Jakarta;
9. Wakil Gubernur Nusa Tenggara Timur di Kupang;
10. Bupati Belu di Atambua;
11. Kepala Biro Hukum dan Humas/Kepala Biro Keuangan/Kepala Biro Perencanaan dan Kerjasama Luar Negeri, Setjen Kementerian Energi dan Sumber Daya Mineral RI di Jakarta;
12. Sekretaris Direktorat Jenderal Mineral dan Batubara, Kementerian ESDM RI di Jakarta;
13. Direktur Teknik dan Lingkungan Mineral dan Batubara, Kementerian ESDM RI di Jakarta;
14. Direktur Pembinaan Program Mineral dan Batubara, Kementerian ESDM RI di Jakarta;
15. Direktur Pembinaan Pengusahaan Mineral, Kementerian ESDM RI di Jakarta;
16. Direktur Pajak Bumi dan Bangunan, Kementerian Keuangan RI di Jakarta.

**LAMPIRAN I : KEPUTUSAN GUBERNUR NUSA TENGGARA TIMUR**

**NOMOR** : 242 /KEP/HK/2018  
**TANGGAL** : 16 JULI 2018


**KOORDINAT WILAYAH IZIN USAHA PERTAMBANGAN (WIUP)**

**PERUSAHAAN** : PT. DIAN NUSA LESTARI  
**KOMODITAS** : BATUAN  
**LOKASI** : DESA DEROK FATURENE  
**PROVINSI** : NUSA TENGGARA TIMUR  
**KABUPATEN** : BELU  
**KODE WILAYAH** : 2406  
**LUAS (Ha)** : 25 (Dua Puluh Lima) Hektar

No.Titik	Garis Bujur Timur (BT)				Garis Lintang Selatan (LS)			
	( <sup>o</sup> )	(')	(")	DESIMAL	( <sup>o</sup> )	(')	(")	DESIMAL
1	124	48	53.20	124.904945	9	45	57.60	-9.183671
2	124	48	53.81	124.905365	9	46	2.60	-9.183671
3	124	48	51.53	124.905365	9	46	8.55	-9.184021
4	124	48	50.98	124.905715	9	46	15.21	-9.184021
5	124	48	58.21	124.905715	9	46	18.45	-9.184511
6	124	49	6.23	124.906485	9	46	22.06	-9.184511
7	124	49	7.30	124.906485	9	46	32.24	-9.185001
8	124	49	2.50	124.907255	9	46	33.53	-9.185001
9	124	49	0.52	124.907255	9	46	25.25	-9.185631
10	124	48	51.00	124.907885	9	46	23.64	-9.185631
11	124	48	46.19	124.907885	9	46	17.62	-9.186191
12	124	48	44.01	124.908585	9	46	9.38	-9.186191
13	124	48	47.55	124.908585	9	46	2.82	-9.186681
14	124	48	47.96	124.909355	9	45	57.82	-9.186681
15	124	48	48.37	124.909355	9	44	112.82	-9.187241
16	124	48	48.78	124.911035	9	43	167.82	-9.187241
17	124	48	49.19	124.911035	9	42	222.82	-9.188151
18	124	48	49.60	124.911525	9	41	277.82	-9.188151
19	124	48	50.01	124.911525	9	40	332.82	-9.190041
20	124	48	50.42	124.912015	9	39	387.82	-9.190041
21	124	48	50.83	124.912015	9	38	442.82	-9.190601
22	124	48	51.24	124.912575	9	37	497.82	-9.190601
23	124	48	51.65	124.912575	9	36	552.82	-9.191161
24	124	48	52.06	124.913555	9	35	607.82	-9.191161
25	124	48	52.47	124.913555	9	34	662.82	-9.192071
26	124	48	52.88	124.912435	9	33	717.82	-9.192071
27	124	48	53.29	124.912435	9	32	772.82	-9.191861
28	124	48	53.70	124.911665	9	31	827.82	-9.191861
29	124	48	54.11	124.911665	9	30	882.82	-9.191301
30	124	48	54.52	124.910755	9	29	937.82	-9.191301
31	124	48	54.93	124.910755	9	28	992.82	-9.190531
32	124	48	55.34	124.910195	9	27	1,047.82	-9.190531
33	124	48	55.75	124.910195	9	26	1,102.82	-9.189201
34	124	48	56.16	124.909635	9	25	1,157.82	-9.189201
35	124	48	56.57	124.909635	9	24	1,212.82	-9.188781

36	124	48	56.98	124.908305	9	23	1,267.82	-9.188781
37	124	48	57.39	124.908305	9	22	1,322.82	-9.189061
38	124	48	57.80	124.907115	9	21	1,377.82	-9.189061
39	124	48	58.21	124.907115	9	20	1,432.82	-9.188151
40	124	48	58.62	124.906415	9	19	1,487.82	-9.188151
41	124	48	59.03	124.906415	9	18	1,542.82	-9.187451
42	124	48	59.44	124.907045	9	17	1,597.82	-9.187451
43	124	48	59.85	124.907045	9	16	1,652.82	-9.186541
44	124	48	60.26	124.906205	9	15	1,707.82	-9.186541
45	124	48	60.67	124.906205	9	14	1,762.82	-9.186051
46	124	48	61.08	124.905365	9	13	1,817.82	-9.186051
47	124	48	61.49	124.905365	9	12	1,872.82	-9.185561
48	124	48	61.90	124.904805	9	11	1,927.82	-9.185561
49	124	48	62.31	124.904805	9	10	1,982.82	-9.184861
50	124	48	62.72	124.904245	9	9	2,037.82	-9.184861
51	124	48	63.13	124.904245	9	8	2,092.82	-9.184231
52	124	48	63.54	124.903895	9	7	2,147.82	-9.184231
53	124	48	63.95	124.903895	9	6	2,202.82	-9.183321
54	124	48	64.36	124.904945	9	5	2,257.82	-9.183321

^ GUBERNUR NUSA TENGGARA TIMUR, b

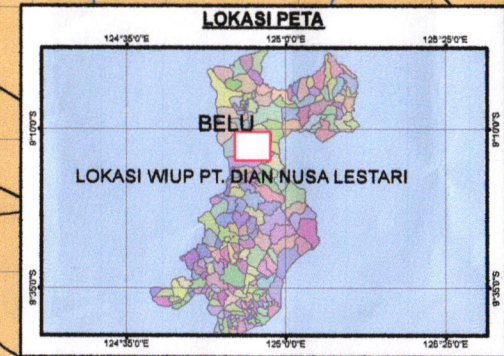
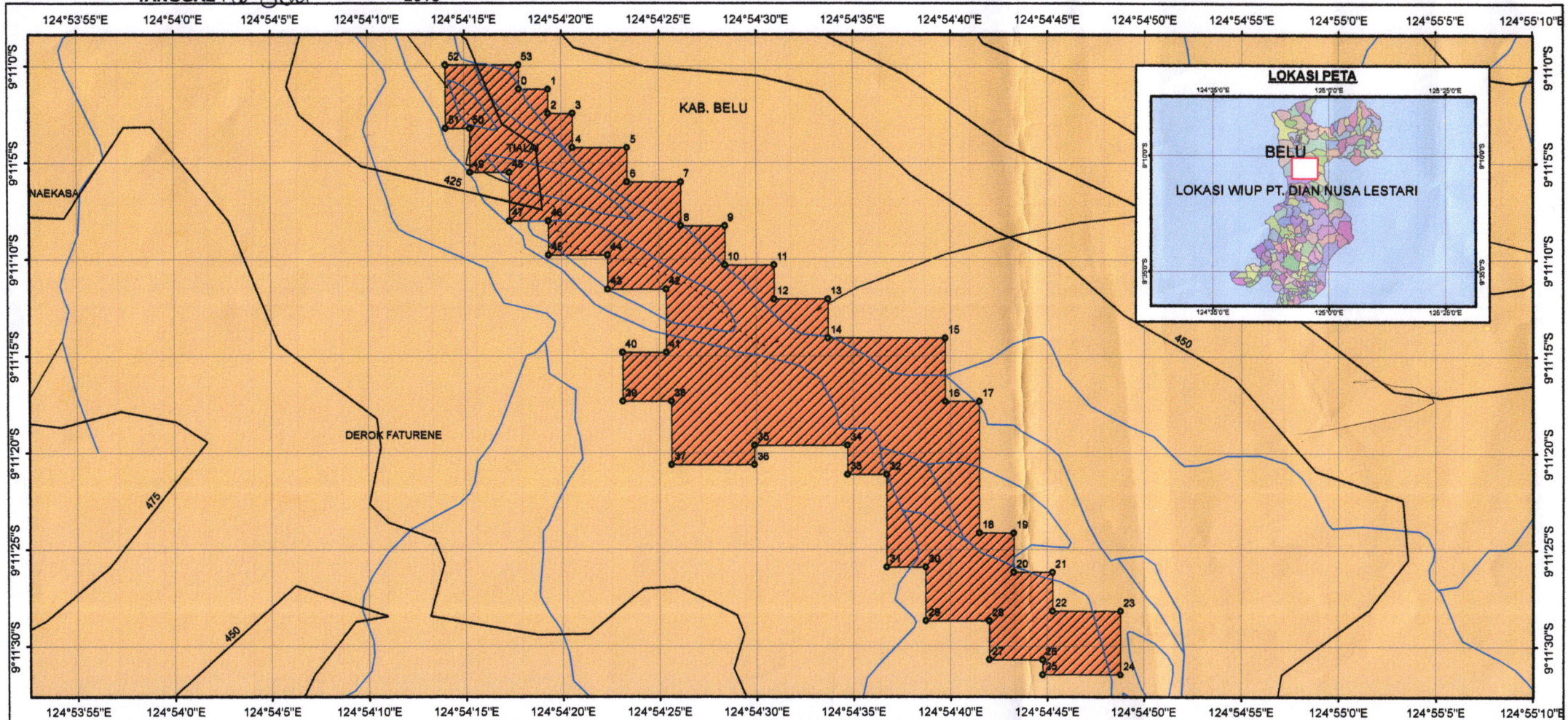


**FRANS LEBU RAYA**

**PETA CALON WIUP PT. DIAN NUSANTARA LESTARI**

NOMOR : 242 / KEP / HK / 2018

TANGGAL : 16 Juli 2018



<p><b>PETA WILAYAH IZIN USAHA PERTAMBANGAN</b></p> <p>Provinsi : Nusa Tenggara Timur Kabupaten : Belu</p>	<p style="text-align: center;">N</p> <p style="text-align: center;"><b>SKALA 1:6,000</b></p> <p style="text-align: center;">0 65 130 195 260 Meter</p>	<p><b>Legenda Peta</b></p> <ul style="list-style-type: none"> <li>● Titik WIUP PT. Dian Nusa Lestari</li> <li>— NTT_contour</li> <li>— SUNGAI</li> <li>▨ Lokasi WIUP PT. Dian Nusa Lestari</li> <li>■ Desa Derok Faturene</li> <li>□ KAWASAN HUTAN_2016</li> </ul> <p><b>Keterangan :</b></p> <p>Nama Perusahaan : PT. DIAN NUSANTARA LESTARI Luas : 25 Ha Komoditas : Batuan Digambar Oleh : Nikodemus Ola Klobor, ST</p>	<p style="text-align: center;"><b>Pengesahan Peta</b></p> <p>Kepala Dinas Energi dan Sumber Daya Mineral Provinsi Nusa Tenggara Timur</p> <p style="text-align: center;"><i>[Signature]</i></p> <p style="text-align: center;"><b>Ir. BONI, M.Si</b> Pembina Utama Muda NIP. 19640221 199303 1 007</p>
<p>Tingkat Penyelidikan Rinci (Geologi, Geokimia, Geofisika) Potensi Sumber Daya dan Cadangan</p>	<p style="text-align: center;"><b>Sumber Peta</b></p> <ol style="list-style-type: none"> <li>1. Peta Administrasi Kab. Atambua, 2017</li> <li>2. Peta Kawasan Hutan, 2016</li> <li>3. Peta Lokasi WIUP. PT. Dian Nusantara Lestari</li> </ol>		

GUBERNUR NUSA TENGGARA TIMUR, *[Signature]*

*[Signature]*  
FRANS LEBU RAYA