



**GUBERNUR NUSA TENGGARA TIMUR**  
**KEPUTUSAN GUBERNUR NUSA TENGGARA TIMUR**  
**NOMOR: 240 /KEP/HK/2018**

**TENTANG**  
**PERSETUJUAN WILAYAH IZIN USAHA PERTAMBANGAN BATUAN**  
**KEPADA KOPERASI PRODUSEN TAMBANG PASIR WAE RENO**

**GUBERNUR NUSA TENGGARA TIMUR,**

- Menimbang** :
- a. bahwa sesuai dengan Pasal 57 Undang-Undang Nomor 4 Tahun 2009 tentang Pertambangan Mineral dan Batubara, WIUP batuan diberikan kepada badan usaha, koperasi, dan perseorangan dengan cara permohonan wilayah kepada pemberi izin;
  - b. bahwa berdasarkan Undang-Undang Nomor 23 Tahun 2014 tentang Pemerintahan Daerah dan Perubahannya, penetapan WIUP mineral bukan logam dan batuan dalam 1 (satu) Daerah Provinsi dan Wilayah Laut sampai 12 mil, merupakan wewenang Daerah Provinsi;
  - c. bahwa berdasarkan surat permohonan dari Koperasi Produsen Tambang Pasir Wae Reno kepada Gubernur Nusa Tenggara Timur, Nomor 01/Kop.Tambang/XI/2017 tanggal 01 November 2017 Perihal : Permohonan WIUP, Pemerintah Provinsi Nusa Tenggara Timur telah melakukan evaluasi dengan hasil Wilayah Izin Usaha Pertambangan (WIUP) Batuan yang dimohonkan telah memenuhi syarat sehingga dapat diberi persetujuan;
  - d. bahwa berdasarkan pertimbangan sebagaimana dimaksud dalam huruf a, huruf b dan huruf c, perlu menetapkan Keputusan Gubernur tentang Persetujuan Wilayah Izin Usaha Pertambangan Batuan kepada Koperasi Produsen Tambang Pasir Wae Reno;

- Mengingat** :
1. Undang-Undang Nomor 64 Tahun 1958 tentang Pembentukan Daerah-daerah Tingkat I Bali, Nusa Tenggara Barat dan Nusa Tenggara Timur (Lembaran Negara Republik Indonesia Tahun 1958 Nomor 115, Tambahan Lembaran Negara Republik Indonesia Nomor 1649);
  2. Undang-Undang Nomor 23 Tahun 2014 tentang Pemerintahan Daerah (Lembaran Negara Republik Indonesia Tahun 2014 Nomor 244, Tambahan Lembaran Negara Republik Indonesia Nomor 5587) sebagaimana telah diubah beberapa kali terakhir dengan Undang-Undang Nomor 9 Tahun 2015 tentang Perubahan Kedua Atas Undang-Undang Nomor 23 Tahun 2014 tentang Pemerintahan Daerah (Lembaran Negara Republik Indonesia Tahun 2015 Nomor 58, Tambahan Lembaran Negara Republik Indonesia Nomor 5679);

3. Peraturan Pemerintah Nomor 23 Tahun 2010 tentang Pelaksanaan Kegiatan Usaha Pertambangan Mineral dan Batubara (Lembaran Negara Republik Indonesia Tahun 2010 Nomor 29, Tambahan Lembaran Negara Republik Indonesia Nomor 5111) sebagaimana telah diubah beberapa kali terakhir dengan Peraturan Pemerintah Nomor 77 Tahun 2014 tentang Perubahan Ketiga Atas Peraturan Pemerintah Nomor 23 Tahun 2010 tentang Pelaksanaan Kegiatan Usaha Pertambangan Mineral dan Batubara (Lembaran Negara Republik Indonesia Tahun 2014 Nomor 263, Tambahan Lembaran Negara Republik Indonesia Nomor 5597);

- Memperhatikan** :
1. Surat Edaran Menteri Dalam Negeri Republik Indonesia Nomor : 120/253/sj tanggal 16 Januari 2015 tentang Penyelenggaraan Urusan Pemerintahan Setelah Ditetapkan Undang-Undang Nomor 23 Tahun 2014 tentang Pemerintahan Daerah;
  2. Surat Edaran Menteri Energi dan Sumber Daya Mineral Republik Indonesia Nomor : 04.E/30/DJB/2015 tanggal 30 April 2015 tentang Penyelenggaraan Urusan Pemerintahan di Bidang Pertambangan Mineral dan Batubara Setelah Berlakunya Undang-Undang Nomor 23 Tahun 2014 tentang Pemerintahan Daerah;

**MEMUTUSKAN :**

**Menetapkan**

**KESATU** : Persetujuan Wilayah Izin Usaha Pertambangan Batuan kepada Koperasi Produsen Tambang Pasir Wae Reno.

**KEDUA** : Persetujuan Wilayah Izin Usaha Pertambangan sebagaimana dimaksud dalam Diktum KESATU diberikan kepada :

Nama Perusahaan	: Koperasi Produsen Tambang Pasir Wae Reno
Alamat	: Desa Ranaka, Kecamatan Wae Ri'i, Kabupaten Manggarai
NPWP	: 83.181.948.7-924.000
Komoditas Tambang	: Batuan
Jenis Batuan	: Pasir dan Batu
Luas	: 2,17(Dua Koma Tujuh Belas) Hektar
Lokasi Penambangan	
Desa	: Ranaka
Kecamatan	: Wae Ri'i
Kabupaten	: Manggarai
Provinsi	: Nusa Tenggara Timur
Kode Wilayah	: 2107

Dengan Daftar Koordinat WIUP dan Peta sebagaimana tercantum dalam Lampiran I dan Lampiran II Keputusan ini.

**KETIGA**

- : Dengan disetujuinya Wilayah Izin Usaha Pertambangan ini maka :
- a. pemohon segera melakukan pembayaran untuk Jenis Penerimaan Negara Bukan Pajak yaitu Pencadangan Wilayah dan Pencetakan Peta sebesar Rp. 5.000.000,- (Lima Juta Rupiah) pada Kementerian Energi dan Sumber Daya Mineral pada Bank Indonesia dengan nomor akun 423116;
  - b. apabila Wilayah Izin Usaha Pertambangan masuk dalam Kawasan Budidaya Kehutanan (KBK) dan/atau Hutan Produksi (HP), maka pemohon dilarang melakukan kegiatan sebelum memiliki Izin Pinjam Pakai Kawasan dari Menteri Kehutanan Republik Indonesia;
  - c. apabila terdapat tumpang tindih antara Wilayah Izin Usaha Pertambangan dengan komoditas tambang tidak sejenis atau perkebunan, maka pemohon diharuskan untuk melakukan perjanjian penggunaan lahan dimaksud secara bersama; dan
  - d. selambat-lambatnya 5 (lima) hari kerja setelah diterbitkannya Peta Wilayah Izin Usaha Pertambangan sebagaimana tercantum dalam Lampiran II keputusan Gubernur ini Pemohon harus menyampaikan Permohonan Izin Usaha Pertambangan (IUP) Eksplorasi.

**KEEMPAT**


- : Wilayah Izin Usaha Pertambangan dinyatakan batal, apabila perusahaan tidak memenuhi persyaratan dan kewajiban sebagaimana dimaksud dalam Diktum KETIGA Keputusan ini.

**KELIMA**

- : Keputusan ini mulai berlaku pada tanggal ditetapkan.

Ditetapkan di Kupang  
pada tanggal 16 Juli 2018

✓ GUBERNUR NUSA TENGGARA TIMUR,

  
FRANS LEBU RAYA

## Tembusan :


1. Menteri Energi dan Sumber Daya Mineral RI di Jakarta;
2. Menteri Keuangan RI di Jakarta;
3. Sekretaris Jenderal Kementerian Energi dan Sumber Daya Mineral RI di Jakarta;
4. Inspektur Jenderal Kementerian Energi dan Sumber Daya Mineral RI di Jakarta;
5. Direktur Jenderal Pemerintahan Umum, Kementerian Dalam Negeri RI di Jakarta;
6. Direktur Jenderal Pajak Kementerian Keuangan RI di Jakarta;
7. Direktur Jenderal Perbendaharaan, Kementerian Keuangan RI di Jakarta;
8. Direktur Jenderal Pendapatan Daerah, Kementerian Dalam Negeri RI di Jakarta;
9. Wakil Gubernur Nusa Tenggara Timur di Kupang;
10. Bupati Manggarai di Ruteng;
11. Kepala Biro Hukum dan Humas/Kepala Biro Keuangan/Kepala Biro Perencanaan dan Kerjasama Luar Negeri, Setjen Kementerian Energi dan Sumber Daya Mineral RI di Jakarta;
12. Sekretaris Direktorat Jenderal Mineral dan Batubara di Jakarta;
13. Direktur Teknik dan Lingkungan Mineral dan Batubara di Jakarta;
14. Direktur Pembinaan Program Mineral dan Batubara di Jakarta;
15. Direktur Pembinaan Pengusahaan Mineral di Jakarta;
16. Direktur Pajak Bumi dan Bangunan, Kementerian Keuangan RI di Jakarta.

**LAMPIRAN I : KEPUTUSAN GUBERNUR NUSA TENGGARA TIMUR****NOMOR** : 240 /KEP/HK/2018**TANGGAL** : 16 Juli 2018**KOORDINAT WILAYAH IZIN USAHA PERTAMBANGAN (WIUP)**

**PERUSAHAAN** : KOPERASI PRODUSEN TAMBANG PASIR  
WAE RENO  
**KOMODITAS** : BATUAN  
**LOKASI** : DESA RANAKA  
**PROVINSI** : NUSA TENGGARA TIMUR  
**KABUPATEN** : MANGGARAI  
**KODE WILAYAH** : 2107  
**LUAS (Ha)** : 2,17 (Dua Koma Tujuh Belas) Hektar

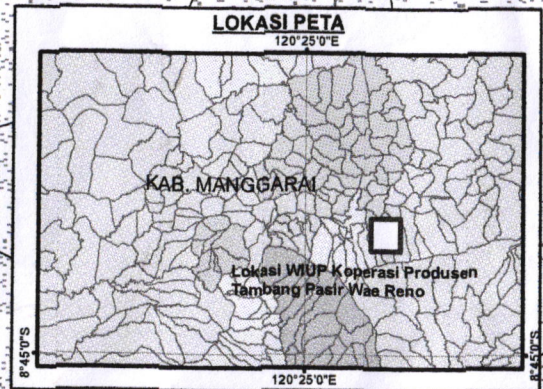
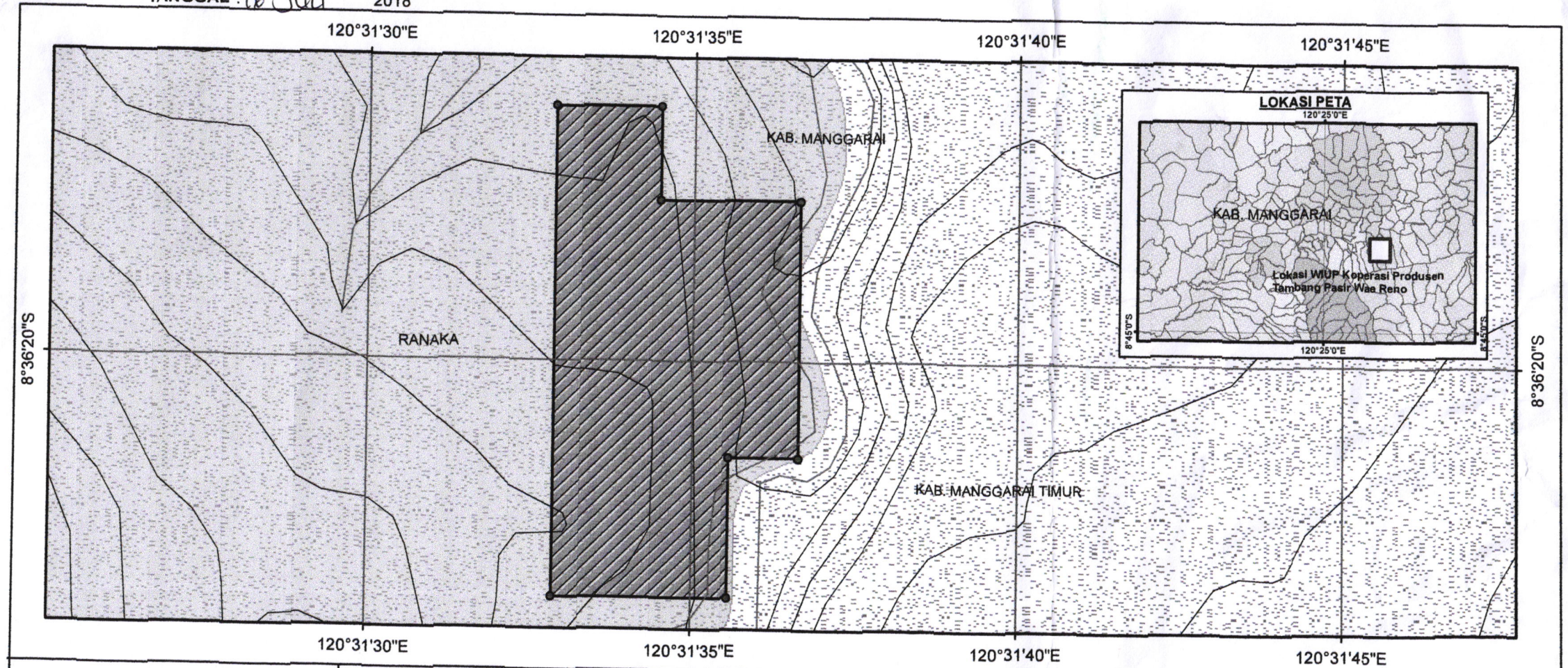
No. Titik	Garis Bujur Timur (BT)				Garis Lintang Selatan (LS)			
	(°)	(')	(")	DESIMAL	(°)	(')	(")	DESIMAL
1	120	31	34.48	120.526244	8	36	17.52	-8.604867
2	120	31	36.64	120.526844	8	36	17.52	-8.604867
3	120	31	36.64	120.526844	8	36	21.48	-8.605968
4	120	31	35.56	120.526544	8	36	21.48	-8.605968
5	120	31	35.56	120.526544	8	36	23.64	-8.606568
6	120	31	32.86	120.525794	8	36	23.64	-8.606568
7	120	31	32.86	120.525794	8	36	16.08	-8.604468
8	120	31	34.48	120.526244	8	36	16.08	-8.604468

/ GUBERNUR NUSA TENGGARA TIMUR,

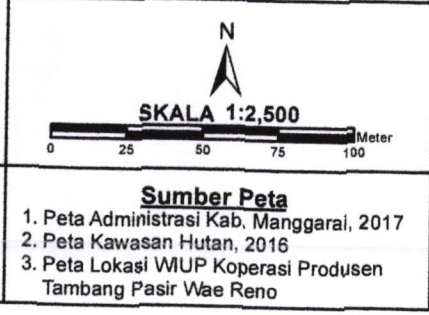
  
/FRANS LEBU RAYA

LAMPIRAN II : KEPUTUSAN GUBERNUR NUSA TENGGARA TIMUR

NOMOR 240/KEP/HK/2018  
TANGGAL 16 JULI 2018



**PETA WILAYAH IZIN USAHA  
PERTAMBANGAN**  
Provinsi : Nusa Tenggara Timur  
Kabupaten : Manggarai  
  
Tingkat Penyelidikan Rinci  
(Geologi, Geokimia, Geofisika)  
Potensi Sumber Daya dan Cadangan



**Legenda Peta**  
● TITIK KOORDINAT  
— KONTUR  
— SUNGAI  
▨ Lokasi WIUP Koperasi Produsen Tambang Pasir Wae Reno  
▤ Manggarai  
▥ Manggarai Timur  
□ KAWASAN HUTAN\_2016

**Keterangan :**  
Nama Pemilik : Koperasi Produsen Tambang Pasir Wae Reno  
Luas : 2,17 Hektar  
Komoditas : Batuan  
Digambar Oleh : Nikodemus Ola Klobor

**Pengesahan Peta**  
Kepala Dinas Energi dan Sumber Daya Mineral  
Provinsi Nusa Tenggara Timur  
  
*(Signature)*  
**Ir. BONI, M.Si**  
Pembina Utama Muda  
NIP. 19640221 199303 1 007

GUBERNUR NUSA TENGGARA TIMUR,  
*(Signature)*  
**FRANS LEBU RAYA**