



GUBERNUR NUSA TENGGARA TIMUR

**KEPUTUSAN GUBERNUR NUSA TENGGARA TIMUR
NOMOR: 192 /KEP/HK/2018**

TENTANG

PERSETUJUAN WILAYAH IZIN USAHA PERTAMBANGAN BATUAN KEPADA
SAUDARA JOHANNES

GUBERNUR NUSA TENGGARA TIMUR,

- Menimbang** :
- a. bahwa sesuai dengan Pasal 57 Undang-Undang Nomor 4 Tahun 2009 tentang Pertambangan Mineral dan Batubara, WIUP batuan diberikan kepada badan usaha, koperasi, dan perseorangan dengan cara permohonan wilayah kepada pemberi izin;
 - b. bahwa berdasarkan Undang-Undang Nomor 23 Tahun 2014 tentang Pemerintahan Daerah dan Perubahannya, penetapan WIUP mineral bukan logam dan batuan dalam 1 (Satu) Daerah Provinsi dan Wilayah Laut sampai 12 mil, merupakan wewenang Daerah Provinsi;
 - c. bahwa berdasarkan surat permohonan dari Saudara Johannes kepada Gubernur Nusa Tenggara Timur tanggal 21 November 2017 Perihal : Permohonan WIUP, Pemerintah Provinsi Nusa Tenggara Timur telah melakukan evaluasi dengan hasil Wilayah Izin Usaha Pertambangan (WIUP) Batuan yang dimohonkan telah memenuhi syarat sehingga dapat diberi persetujuan;
 - d. bahwa berdasarkan pertimbangan sebagaimana dimaksud dalam huruf a, huruf b dan huruf c, perlu menetapkan Keputusan Gubernur tentang Persetujuan Wilayah Izin Usaha Pertambangan Batuan kepada Saudara Johannes;
- Mengingat** :
1. Undang-Undang Nomor 64 Tahun 1958 tentang Pembentukan Daerah-daerah Tingkat I Bali, Nusa Tenggara Barat dan Nusa Tenggara Timur (Lembaran Negara Republik Indonesia Tahun 1958 Nomor 115, Tambahan Lembaran Negara Republik Indonesia Nomor 1649);
 2. Undang-Undang Nomor 23 Tahun 2014 tentang Pemerintahan Daerah (Lembaran Negara Republik Indonesia Tahun 2014 Nomor 244, Tambahan Lembaran Republik Indonesia Nomor 5587) sebagaimana telah diubah beberapa kali terakhir dengan Undang-Undang Nomor 9 Tahun 2015 tentang Perubahan Kedua Atas Undang-Undang Nomor 23 Tahun 2014 tentang Pemerintahan Daerah (Lembaran Negara Republik Indonesia Tahun 2015 Nomor 58, Tambahan Lembaran Negara Republik Indonesia Nomor 5679);

3. Peraturan Pemerintah Nomor 23 Tahun 2010 tentang Pelaksanaan Kegiatan Usaha Pertambangan Mineral dan Batubara (Lembaran Negara Republik Indonesia Tahun 2010 Nomor 29, Tambahan Lembaran Negara Republik Indonesia Nomor 5111) sebagaimana telah diubah beberapa kali terakhir dengan Peraturan Pemerintah Nomor 77 Tahun 2014 tentang Perubahan Ketiga Atas Peraturan Pemerintah Nomor 23 Tahun 2010 tentang Pelaksanaan Kegiatan Usaha Pertambangan Mineral dan Batubara (Lembaran Negara Republik Indonesia Tahun 2014 Nomor 263, Tambahan Lembaran Negara Republik Indonesia Nomor 5597);

- Memperhatikan** :
1. Surat Edaran Menteri Dalam Negeri Republik Indonesia Nomor : 120/253/sj tanggal 16 Januari 2015 tentang Penyelenggaraan Urusan Pemerintahan Setelah Ditetapkan Undang-Undang Nomor 23 Tahun 2014 tentang Pemerintahan Daerah;
 2. Surat Edaran Menteri Energi dan Sumber Daya Mineral Republik Indonesia Nomor : 04.E/30/DJB/2015 tanggal 30 April 2015 tentang Penyelenggaraan Urusan Pemerintahan di Bidang Pertambangan Mineral dan Batubara Setelah Berlakunya Undang-Undang Nomor 23 Tahun 2014 tentang Pemerintahan Daerah;

MEMUTUSKAN :

Menetapkan

- KESATU** : Persetujuan Wilayah Izin Usaha Pertambangan Batuan Kepada Saudara Johannes.
- KEDUA** : Persetujuan Wilayah Izin Usaha Pertambangan (WIUP) sebagaimana dimaksud dalam Diktum KESATU diberikan kepada :
- | | |
|--------------------|---|
| Nama | : Johannes |
| Alamat | : Taman Pinang Indah G5/16,
Kel. Lemahputro. Kec.
Sidoarjo. |
| NPWP | : 36.264.467.6-617.000 |
| Komoditas Tambang | : Batuan |
| Jenis Batuan | : Batu dan Pasir |
| Luas | : 2,6 (Dua Koma Enam Puluh)
Hektar |
| Lokasi Penambangan | |
| Desa | : Golo Pongkor |
| Kecamatan | : Komodo |
| Kabupaten | : Manggarai Barat |
| Provinsi | : Nusa Tenggara Timur |
| Kode Wilayah | : 2007 |

Dengan Daftar Koordinat WIUP dan Peta sebagaimana tercantum dalam Lampiran I dan Lampiran II Keputusan ini.


- KETIGA** : Dengan disetujuinya Wilayah Izin Usaha Pertambangan (WIUP) ini maka :
- a. pemohon segera melakukan pembayaran untuk Jenis Penerimaan Negara Bukan Pajak yaitu Pencadangan Wilayah dan Pencetakan Peta sebesar Rp. 5.000.000,- (Lima Juta Rupiah) pada Kementerian Energi dan Sumber Daya Mineral pada Bank Indonesia dengan nomor akun 423116;
 - b. apabila Wilayah Izin Usaha Pertambangan (WIUP) masuk dalam Kawasan Budidaya Kehutanan (KBK) dan/atau Hutan Produksi (HP), maka pemohon dilarang melakukan kegiatan sebelum memiliki Izin Pinjam Pakai Kawasan dari Menteri Kehutanan Republik Indonesia;
 - c. apabila terdapat tumpang tindih antara Wilayah Izin Usaha Pertambangan (WIUP) dengan komoditas tambang tidak sejenis atau perkebunan, maka pemohon diharuskan untuk melakukan perjanjian penggunaan lahan dimaksud secara bersama; dan
 - d. selambat-lambatnya 5 (lima) hari kerja setelah diterbitkannya Peta Wilayah Izin Usaha Pertambangan sebagaimana tercantum dalam Lampiran II Keputusan Gubernur ini, Pemohon harus menyampaikan Permohonan Izin Usaha Pertambangan (IUP) Eksplorasi.
- KEEMPAT** : Wilayah Izin Usaha Pertambangan (WIUP) dinyatakan batal, apabila perusahaan tidak memenuhi persyaratan dan kewajiban sebagaimana dimaksud dalam Diktum KETIGA Keputusan ini.
- KELIMA** : Keputusan ini mulai berlaku pada tanggal ditetapkan dengan ketentuan akan ditinjau kembali apabila di kemudian hari ternyata terdapat kekeliruan dalam penetapannya.

Ditetapkan di Kupang
pada tanggal 31 Mei 2018

AGUBERNUR NUSA TENGGARA TIMUR, 

FRANS LEBU RAYA

Tembusan :

1. Menteri Energi dan Sumber Daya Mineral RI di Jakarta;
2. Menteri Keuangan RI di Jakarta;
3. Sekretaris Jenderal Kementerian Energi dan Sumber Daya Mineral RI di Jakarta;
4. Inspektur Jenderal Kementerian Energi dan Sumber Daya Mineral RI di Jakarta;
5. Direktur Jenderal Pemerintahan Umum, Kementerian Dalam Negeri RI di Jakarta;
6. Direktur Jenderal Pajak Kementerian Keuangan RI di Jakarta;
7. Direktur Jenderal Perbendaharaan, Kementerian Keuangan RI di Jakarta;
8. Wakil Gubernur Nusa Tenggara Timur di Kupang;
9. Bupati Manggarai Barat di Labuan Bajo;
10. Direktur Pendapatan Daerah, Ditjen Bina Keuangan Daerah Kementerian Dalam Negeri RI di Jakarta;
11. Kepala Biro Hukum dan Humas/Kepala Biro Keuangan/Kepala Biro Perencanaan dan Kerjasama Luar Negeri, Setjen Kementerian Energi dan Sumber Daya Mineral RI di Jakarta;
12. Sekretaris Direktorat Jenderal Mineral dan Batubara Kementerian ESDM RI di Jakarta;
13. Direktur Teknik dan Lingkungan Mineral dan Batubara, Ditjen Mineral dan Batubara Kementerian ESDM RI di Jakarta;
14. Ditektur Pembinaan Program Mineral dan Batubara, Ditjen Mineral dan Batubara Kementerian ESDM RI di Jakarta
15. Direktur Pembinaan Pengusahaan Mineral, Ditjen Mineral dan Batubara Kementerian ESDM RI di Jakarta;
16. Direktur Pajak Bumi dan Bangunan, Kementerian Keuangan RI di Jakarta. 

LAMPIRAN I : KEPUTUSAN GUBERNUR NUSA TENGGARA TIMUR**NOMOR** : 192 /KEP/HK/2018**TANGGAL** : 31 MEI 2018**KOORDINAT WILAYAH IZIN USAHA PERTAMBANGAN (WIUP)**

PERUSAHAAN : An. JOHANNES
KOMODITAS : BATUAN
LOKASI : DESA GOLO PONGKOR, KECAMATAN KOMODO
PROVINSI : NUSA TENGGARA TIMUR
KABUPATEN : MANGGARAI BARAT
KODE : 2007
LUAS (Ha) : 2,6 HEKTAR (DUA KOMA ENAM)

NO	Garis Bujur Timur (BT)			Garis Lintang Selatan (LS)		
	(°)	(')	(")	(°)	(')	(")
1	119	54	4,77	8	35	10,38
2	119	54	4,63	8	35	10,38
3	119	54	4,63	8	35	9,95
4	119	54	5,63	8	35	9,95
5	119	54	5,63	8	35	10,23
6	119	54	5,78	8	35	10,23
7	119	54	5,78	8	35	10,52
8	119	54	5,92	8	35	10,52
9	119	54	5,92	8	35	10,81
10	119	54	6,07	8	35	10,81
11	119	54	6,07	8	35	11,24
12	119	54	6,21	8	35	11,24
13	119	54	6,21	8	35	11,53
14	119	54	6,35	8	35	11,53
15	119	54	6,35	8	35	12,11
16	119	54	6,50	8	35	12,11
17	119	54	6,50	8	35	12,97
18	119	54	6,64	8	35	12,97
19	119	54	6,64	8	35	14,70
20	119	54	6,50	8	35	14,70
21	119	54	6,50	8	35	15,13
22	119	54	6,35	8	35	15,13
23	119	54	6,35	8	35	15,42
24	119	54	6,21	8	35	15,42
25	119	54	6,21	8	35	15,85


26	119	54	6,07	8	35	15,85
27	119	54	6,07	8	35	16,14
28	119	54	5,78	8	35	16,14
29	119	54	5,78	8	35	16,57
30	119	54	5,63	8	35	16,57
31	119	54	5,63	8	35	16,86
32	119	54	5,49	8	35	16,86
33	119	54	5,49	8	35	17,15
34	119	54	5,35	8	35	17,15
35	119	54	5,35	8	35	17,43
36	119	54	5,20	8	35	17,43
37	119	54	5,20	8	35	17,58
38	119	54	5,06	8	35	17,58
39	119	54	5,06	8	35	18,01
40	119	54	4,91	8	35	18,01
41	119	54	4,91	8	35	18,44
42	119	54	4,77	8	35	18,44
43	119	54	4,77	8	35	19,02
44	119	54	4,63	8	35	19,02
45	119	54	4,63	8	35	19,59
46	119	54	4,48	8	35	19,59
47	119	54	4,48	8	35	20,17
48	119	54	4,34	8	35	20,17
49	119	54	4,34	8	35	20,60
50	119	54	4,19	8	35	20,60
51	119	54	4,19	8	35	21,47
52	119	54	4,05	8	35	21,47
53	119	54	4,05	8	35	22,62
54	119	54	3,91	8	35	22,62
55	119	54	3,91	8	35	23,34
56	119	54	3,76	8	35	23,34
57	119	54	3,76	8	35	24,06
58	119	54	3,91	8	35	24,06
59	119	54	3,91	8	35	24,35
60	119	54	4,05	8	35	24,35
61	119	54	4,05	8	35	24,49
62	119	54	4,19	8	35	24,49
63	119	54	4,19	8	35	24,63
64	119	54	4,34	8	35	24,63

65	119	54	4,34	8	35	24,78
66	119	54	4,63	8	35	24,78
67	119	54	4,63	8	35	25,07
68	119	54	4,91	8	35	25,07
69	119	54	4,91	8	35	25,50
70	119	54	5,20	8	35	25,50
71	119	54	5,20	8	35	25,79
72	119	54	5,49	8	35	25,79
73	119	54	5,49	8	35	26,22
74	119	54	5,63	8	35	26,22
75	119	54	5,63	8	35	26,65
76	119	54	5,78	8	35	26,65
77	119	54	5,78	8	35	27,08
78	119	54	5,92	8	35	27,08
79	119	54	5,92	8	35	27,66
80	119	54	6,07	8	35	27,66
81	119	54	6,07	8	35	29,82
82	119	54	5,92	8	35	29,82
83	119	54	5,92	8	35	30,39
84	119	54	5,78	8	35	30,39
85	119	54	5,78	8	35	31,11
86	119	54	5,63	8	35	31,11
87	119	54	5,63	8	35	31,40
88	119	54	5,49	8	35	31,40
89	119	54	5,49	8	35	31,26
90	119	54	5,20	8	35	31,26
91	119	54	5,20	8	35	31,11
92	119	54	5,06	8	35	31,11
93	119	54	5,06	8	35	30,97
94	119	54	4,77	8	35	30,97
95	119	54	4,77	8	35	30,11
96	119	54	4,91	8	35	30,11
97	119	54	4,91	8	35	29,53
98	119	54	5,06	8	35	29,53
99	119	54	5,06	8	35	28,09
100	119	54	4,91	8	35	28,09
101	119	54	4,91	8	35	27,80
102	119	54	4,77	8	35	27,80
103	119	54	4,77	8	35	27,51

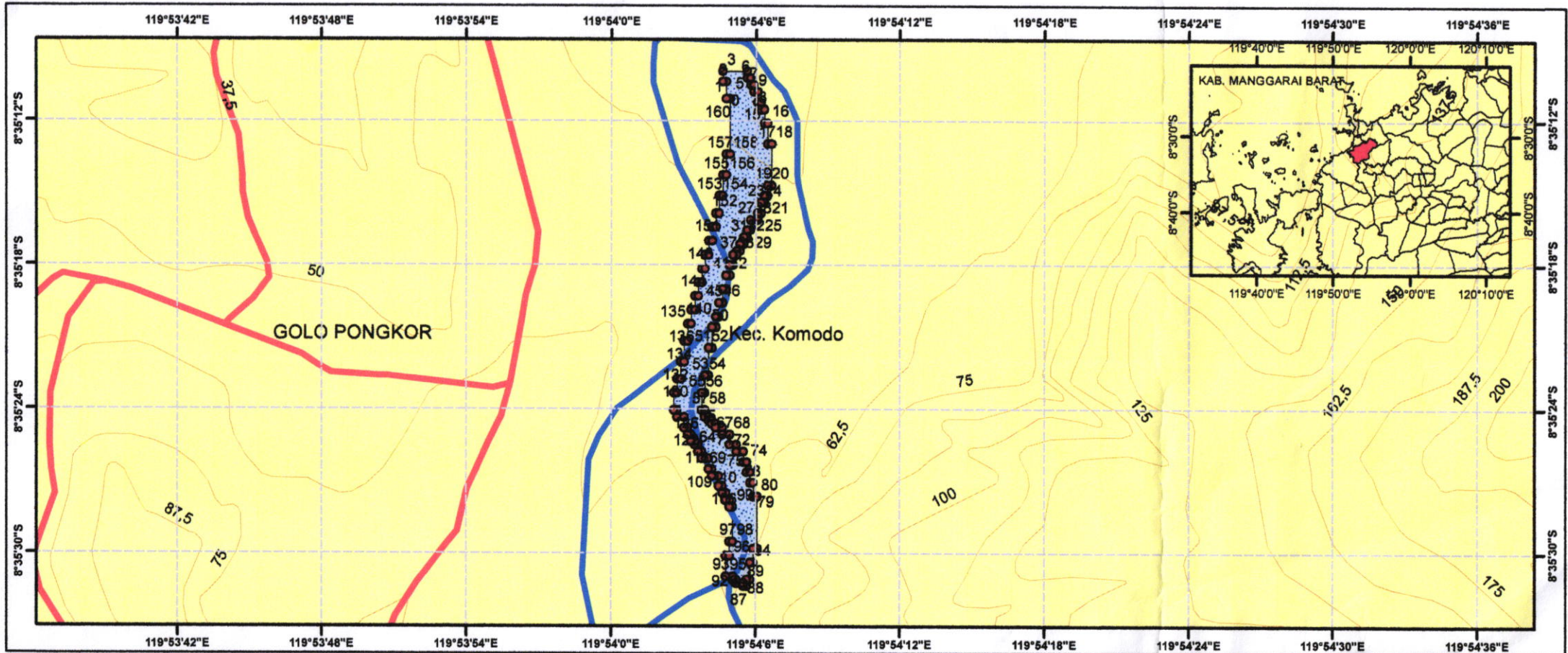
104	119	54	4,63	8	35	27,51
105	119	54	4,63	8	35	27,23
106	119	54	4,48	8	35	27,23
107	119	54	4,48	8	35	26,79
108	119	54	4,19	8	35	26,79
109	119	54	4,19	8	35	26,51
110	119	54	4,05	8	35	26,51
111	119	54	4,05	8	35	26,07
112	119	54	3,76	8	35	26,07
113	119	54	3,76	8	35	25,79
114	119	54	3,62	8	35	25,79
115	119	54	3,62	8	35	25,50
116	119	54	3,47	8	35	25,50
117	119	54	3,47	8	35	25,35
118	119	54	3,33	8	35	25,35
119	119	54	3,33	8	35	25,07
120	119	54	3,19	8	35	25,07
121	119	54	3,19	8	35	24,78
122	119	54	3,04	8	35	24,78
123	119	54	3,04	8	35	24,35
124	119	54	2,75	8	35	24,35
125	119	54	2,75	8	35	24,06
126	119	54	2,61	8	35	24,06
127	119	54	2,61	8	35	23,34
128	119	54	2,75	8	35	23,34
129	119	54	2,75	8	35	22,76
130	119	54	2,90	8	35	22,76
131	119	54	2,90	8	35	22,04
132	119	54	3,04	8	35	22,04
133	119	54	3,04	8	35	21,18
134	119	54	3,19	8	35	21,18
135	119	54	3,19	8	35	20,46
136	119	54	3,33	8	35	20,46
137	119	54	3,33	8	35	19,88
138	119	54	3,47	8	35	19,88
139	119	54	3,47	8	35	19,31
140	119	54	3,62	8	35	19,31
141	119	54	3,62	8	35	18,73
142	119	54	3,76	8	35	18,73

143	119	54	3,76	8	35	18,15
144	119	54	3,91	8	35	18,15
145	119	54	3,91	8	35	17,58
146	119	54	4,05	8	35	17,58
147	119	54	4,05	8	35	17,00
148	119	54	4,19	8	35	17,00
149	119	54	4,19	8	35	16,43
150	119	54	4,34	8	35	16,43
151	119	54	4,34	8	35	15,85
152	119	54	4,48	8	35	15,85
153	119	54	4,48	8	35	15,13
154	119	54	4,63	8	35	15,13
155	119	54	4,63	8	35	14,27
156	119	54	4,77	8	35	14,27
157	119	54	4,77	8	35	13,40
158	119	54	4,91	8	35	13,40
159	119	54	4,91	8	35	11,10
160	119	54	4,77	8	35	11,10

~~161~~
GUBERNUR NUSA TENGGARA TIMUR,


FRANS LEBU RAYA

LAMPIRAN II : KEPUTUSAN GUBERNUR NUSA TENGGARA TIMUR
 NOMOR : 192 KEP/HK/2018
 TANGGAL : 31 Mei 2018



<p>PETA WILAYAH IZIN USAHA PERTAMBANGAN</p> <p>Provinsi : NUSA TENGGARA TIMUR Kabupaten : MANGGARAI BARAT</p>	<p style="text-align: center;">N</p> <p style="text-align: center;">SKALA 1:7.000</p>	<p>Legenda</p> <ul style="list-style-type: none"> ● Titik Koordinat — Jalan — Garis Kontur — Sungai ▨ Batas WIUP ▨ Batas Desa 	<p style="text-align: center;">Pengesahan Kepala Dinas Energi dan Sumber Daya Mineral Provinsi Nusa Tenggara Timur</p> <p style="text-align: center;">Ir. BONI, M.Si Pembina Utama Muda NIP. 19640221 199303 1 007</p>
<p>Tingkat Penyelidikan Rinci (Geologi, Geokimia, Geofisika) Potensi Sumber Daya dan Cadangan</p>	<p>Sumber Peta</p> <ol style="list-style-type: none"> 1. Peta Administrasi Kab. Manggarai Barat 2. SHP Kontur Bakosurtanal 2006 3. SHP Jalan Bakosurtanal 2006 4. SHP Sungai Bakosurtanal 2006 	<p>Keterangan :</p> <p>Pemohon : An. JOHANNES Luas : 2,6 Ha Komoditas : Batuan Digambar : Meggy</p>	

GUBERNUR NUSA TENGGARA TIMUR, 16

FRANS LEBU RAYA