



**GUBERNUR NUSA TENGGARA TIMUR**  
**KEPUTUSAN GUBERNUR NUSA TENGGARA TIMUR**  
**NOMOR: 189 /KEP/HK/2018**

TENTANG

PERSETUJUAN WILAYAH IZIN USAHA PERTAMBANGAN BATUAN  
KEPADA PT. NAVIRI MULTI KONSTRUKSI

**GUBERNUR NUSA TENGGARA TIMUR,**

- Menimbang** :
- a. bahwa sesuai dengan Pasal 57 Undang-Undang Nomor 4 Tahun 2009 tentang Pertambangan Mineral dan Batubara, WIUP batuan diberikan kepada badan usaha, koperasi, dan perseorangan dengan cara permohonan wilayah kepada pemberi izin;
  - b. bahwa berdasarkan Undang-Undang Nomor 23 Tahun 2014 tentang Pemerintahan Daerah dan Perubahannya, penetapan WIUP mineral bukan logam dan batuan dalam 1 (satu) Daerah Provinsi dan Wilayah Laut sampai 12 mil, merupakan wewenang Daerah Provinsi;
  - c. bahwa berdasarkan surat permohonan dari PT. Naviri Multi Konstruksi kepada Bapak Gubernur Nusa Tenggara Timur Nomor : 148/DIR-NMK/SP/IX/2017 tanggal 22 September 2017 Perihal : Permohonan WIUP, Pemerintah Provinsi Nusa Tenggara Timur telah melakukan evaluasi dengan hasil Wilayah Izin Usaha Pertambangan (WIUP) Batuan yang dimohonkan telah memenuhi syarat sehingga dapat diberi persetujuan;
  - d. bahwa berdasarkan pertimbangan sebagaimana dimaksud dalam huruf a, huruf b dan huruf c, perlu menetapkan Keputusan Gubernur tentang Persetujuan Wilayah Izin Usaha Pertambangan Batuan Kepada PT. Naviri Multi Konstruksi;
- Mengingat** :
- 1. Undang-Undang Nomor 64 Tahun 1958 tentang Pembentukan Daerah-daerah Tingkat I Bali, Nusa Tenggara Barat dan Nusa Tenggara Timur (Lembaran Negara Republik Indonesia Tahun 1958 Nomor 115, Tambahan Lembaran Negara Republik Indonesia Nomor 1649);
  - 2. Undang-Undang Nomor 23 Tahun 2014 tentang Pemerintahan Daerah (Lembaran Negara Republik Indonesia Tahun 2014 Nomor 244, Tambahan Lembaran Negara Republik Indonesia Nomor 5587) sebagaimana telah diubah beberapa kali terakhir dengan Undang-Undang Nomor 9 Tahun 2015 tentang Perubahan Kedua Atas Undang-Undang Nomor 23 Tahun 2014 tentang Pemerintahan Daerah (Lembaran Negara Republik Indonesia Tahun 2015 Nomor 58, Tambahan Lembaran Negara Republik Indonesia Nomor 5679);

3. Peraturan Pemerintah Nomor 23 Tahun 2010 tentang Pelaksanaan Kegiatan Usaha Pertambangan Mineral dan Batubara (Lembaran Negara Republik Indonesia Tahun 2010 Nomor 29, Tambahan Lembaran Negara Republik Indonesia Nomor 5111) sebagaimana telah diubah beberapa kali terakhir dengan Peraturan Pemerintah Nomor 77 Tahun 2014 tentang Perubahan Ketiga Atas Peraturan Pemerintah Nomor 23 Tahun 2010 tentang Pelaksanaan Kegiatan Usaha Pertambangan Mineral dan Batubara (Lembaran Negara Republik Indonesia Tahun 2014 Nomor 263, Tambahan Lembaran Negara Republik Indonesia Nomor 5597);

- Memperhatikan** :
1. Surat Edaran Menteri Dalam Negeri Republik Indonesia Nomor : 120/253/sj tanggal 16 Januari 2015 tentang Penyelenggaraan Urusan Pemerintahan Setelah Ditetapkan Undang-Undang Nomor 23 Tahun 2014 tentang Pemerintahan Daerah;
  2. Surat Edaran Menteri Energi dan Sumber Daya Mineral Republik Indonesia Nomor : 04.E/30/DJB/2015 tanggal 30 April 2015 tentang Penyelenggaraan Urusan Pemerintahan di Bidang Pertambangan Mineral dan Batubara Setelah Berlakunya Undang-Undang Nomor 23 Tahun 2014 tentang Pemerintahan Daerah;

**MEMUTUSKAN :**

**Menetapkan**

**KESATU** : Persetujuan Wilayah Izin Usaha Pertambangan Batuan Kepada PT. Naviri Multi Konstruksi.

**KEDUA** : Persetujuan Wilayah Izin Usaha Pertambangan sebagaimana dimaksud dalam Diktum KESATU diberikan kepada :

Nama Perusahaan	: PT. Naviri Multi Konstruksi
Alamat	: Gading Griya Lestari B.3/55 Kel. Sukapura Kec. Cilincing, Jakarta Utara
NPWP	: 03.227.515.8-043.000
Komoditas Tambang	: Batuan
Jenis Batuan	: Pasir dan Batu
Luas	: 9,36 (Sembilan Koma Tiga Puluh Enam) Hektar
Lokasi Penambangan	
Desa	: Manleten dan Halimodok
Kecamatan	: Tasifeto Timur
Kabupaten	: Belu
Provinsi	: Nusa Tenggara Timur
Kode Wilayah	: 2406

Dengan Daftar Koordinat WIUP dan Peta sebagaimana tercantum dalam Lampiran I dan Lampiran II Keputusan ini.

**KETIGA**

- : Dengan disetujuinya Wilayah Izin Usaha Pertambangan ini maka :
- a. pemohon segera melakukan pembayaran untuk Jenis Penerimaan Negara Bukan Pajak yaitu Pencadangan Wilayah dan Pencetakan Peta sebesar Rp. 5.000.000,- (Lima Juta Rupiah) pada Kementerian Energi dan Sumber Daya Mineral pada Bank Indonesia dengan nomor akun 423116;
  - b. apabila Wilayah Izin Usaha Pertambangan masuk dalam Kawasan Budidaya Kehutanan (KBK) dan/atau Hutan Produksi (HP), maka pemohon dilarang melakukan kegiatan sebelum memiliki Izin Pinjam Pakai Kawasan dari Menteri Kehutanan Republik Indonesia;
  - c. apabila terdapat tumpang tindih antara Wilayah Izin Usaha Pertambangan dengan komoditas tambang tidak sejenis atau perkebunan, maka pemohon diharuskan untuk melakukan perjanjian penggunaan lahan dimaksud secara bersama; dan
  - d. selambat-lambatnya 5 (lima) hari kerja setelah diterbitkannya Peta Wilayah Izin Usaha Pertambangan sebagaimana tercantum dalam Lampiran II keputusan Gubernur ini Pemohon harus menyampaikan Permohonan Izin Usaha Pertambangan (IUP) Eksplorasi.


**KEEMPAT**

- : Wilayah Izin Usaha Pertambangan dinyatakan batal, apabila perusahaan tidak memenuhi persyaratan dan kewajiban sebagaimana dimaksud dalam Diktum KETIGA Keputusan ini.

**KELIMA**


- : Keputusan ini mulai berlaku pada tanggal ditetapkan dengan ketentuan akan ditinjau kembali apabila di kemudian hari ternyata terdapat kekeliruan dalam penetapannya.

Ditetapkan di Kupang  
pada tanggal 31 Mei 2018

^ GUBERNUR NUSA TENGGARA TIMUR, 

  
**FRANS LEBU RAYA**

## Tembusan :

1. Menteri Energi dan Sumber Daya Mineral Republik Indonesia di Jakarta;
2. Menteri Keuangan Republik Indonesia di Jakarta;
3. Sekretaris Jenderal Kementerian Energi dan Sumber Daya Mineral RI di Jakarta;
4. Inspektur Jenderal Kementerian Energi dan Sumber Daya Mineral RI di Jakarta;
5. Direktur Jenderal Pemerintahan Umum, Kementerian Dalam Negeri RI di Jakarta;
6. Direktur Jenderal Pajak Kementerian Keuangan RI di Jakarta;
7. Direktur Jenderal Perbendaharaan, Kementerian Keuangan RI di Jakarta;
8. Wakil Gubernur Nusa Tenggara Timur di Kupang;
9. Bupati Belu di Atambua;
10. Direktur Pendapatan Daerah, Ditjen Bina Keuangan Daerah Kementerian Dalam Negeri RI di Jakarta;
11. Kepala Biro Hukum dan Humas/Kepala Biro Keuangan/Kepala Biro Perencanaan dan Kerjasama Luar Negeri, Setjen Kementerian Energi dan Sumber Daya Mineral RI di Jakarta;
12. Sekretaris Direktorat Jenderal Mineral dan Batubara Kementerian ESDM RI di Jakarta;
13. Direktur Teknik dan Lingkungan Mineral dan Batubara, Ditjen Mineral dan Batubara Kementerian ESDM RI di Jakarta;
14. Ditektur Pembinaan Program Mineral dan Batubara, Ditjen Mineral dan Batubara Kementerian ESDM RI di Jakarta
15. Direktur Pembinaan Pengusahaan Mineral, Ditjen Mineral dan Batubara Kementerian ESDM RI di Jakarta;
16. Direktur Pajak Bumi dan Bangunan, Kementerian Keuangan RI di Jakarta. 

**LAMPIRAN I : KEPUTUSAN GUBERNUR NUSA TENGGARA TIMUR****NOMOR** : 189 /KEP/HK/2018**TANGGAL** : 31 Mei 2018**DAFTAR KOORDINAT WIUP**

PERUSAHAAN : PT. NAVIRI MULTI KONSTRUKSI  
PROVINSI : NUSA TENGGARA TIMUR  
KABUPATEN : BELU  
KECAMATAN : TASIFETO TIMUR  
DESA : MANLETEN DAN HALIMODOK  
KOMODITAS : BATUAN  
BAHAN GALIAN : PASIR DAN BATU  
LUAS WILAYAH : 9,36 HEKTAR  
KODE WILAYAH : 2406

No. Titik	Garis Bujur Timur (BT)				Garis Lintang Selatan (LS)			
	(°)	(')	(")	DESIMAL	(°)	(')	(")	DESIMAL
1	124	59	29.48	124.991522	9	6	47.22	-9.113116
2	124	59	29.48	124.991522	9	6	48.66	-9.113516
3	124	59	29.12	124.991422	9	6	48.66	-9.113516
4	124	59	29.12	124.991422	9	6	49.02	-9.113616
5	124	59	28.76	124.991322	9	6	49.02	-9.113616
6	124	59	28.76	124.991322	9	6	49.38	-9.113716
7	124	59	28.40	124.991222	9	6	49.38	-9.113716
8	124	59	28.40	124.991222	9	6	49.74	-9.113816
9	124	59	28.04	124.991122	9	6	49.74	-9.113816
10	124	59	28.04	124.991122	9	6	50.46	-9.114016
11	124	59	27.68	124.991022	9	6	50.46	-9.114016
12	124	59	27.68	124.991022	9	6	50.82	-9.114116
13	124	59	26.96	124.990822	9	6	50.82	-9.114116
14	124	59	26.96	124.990822	9	6	51.18	-9.114216
15	124	59	26.60	124.990722	9	6	51.18	-9.114216
16	124	59	26.60	124.990722	9	6	51.54	-9.114316
17	124	59	26.24	124.990622	9	6	51.54	-9.114316
18	124	59	26.24	124.990622	9	6	51.90	-9.114416
19	124	59	25.88	124.990522	9	6	51.90	-9.114416
20	124	59	25.88	124.990522	9	6	52.26	-9.114516
21	124	59	25.52	124.990422	9	6	52.26	-9.114516
22	124	59	25.52	124.990422	9	6	52.62	-9.114616
23	124	59	25.16	124.990322	9	6	52.62	-9.114616
24	124	59	25.16	124.990322	9	6	52.98	-9.114716
25	124	59	24.44	124.990122	9	6	52.98	-9.114716
26	124	59	24.44	124.990122	9	6	53.34	-9.114816
27	124	59	24.08	124.990022	9	6	53.34	-9.114816
28	124	59	24.08	124.990022	9	6	53.70	-9.114916
29	124	59	23.36	124.989822	9	6	53.70	-9.114916
30	124	59	23.36	124.989822	9	6	54.06	-9.115016

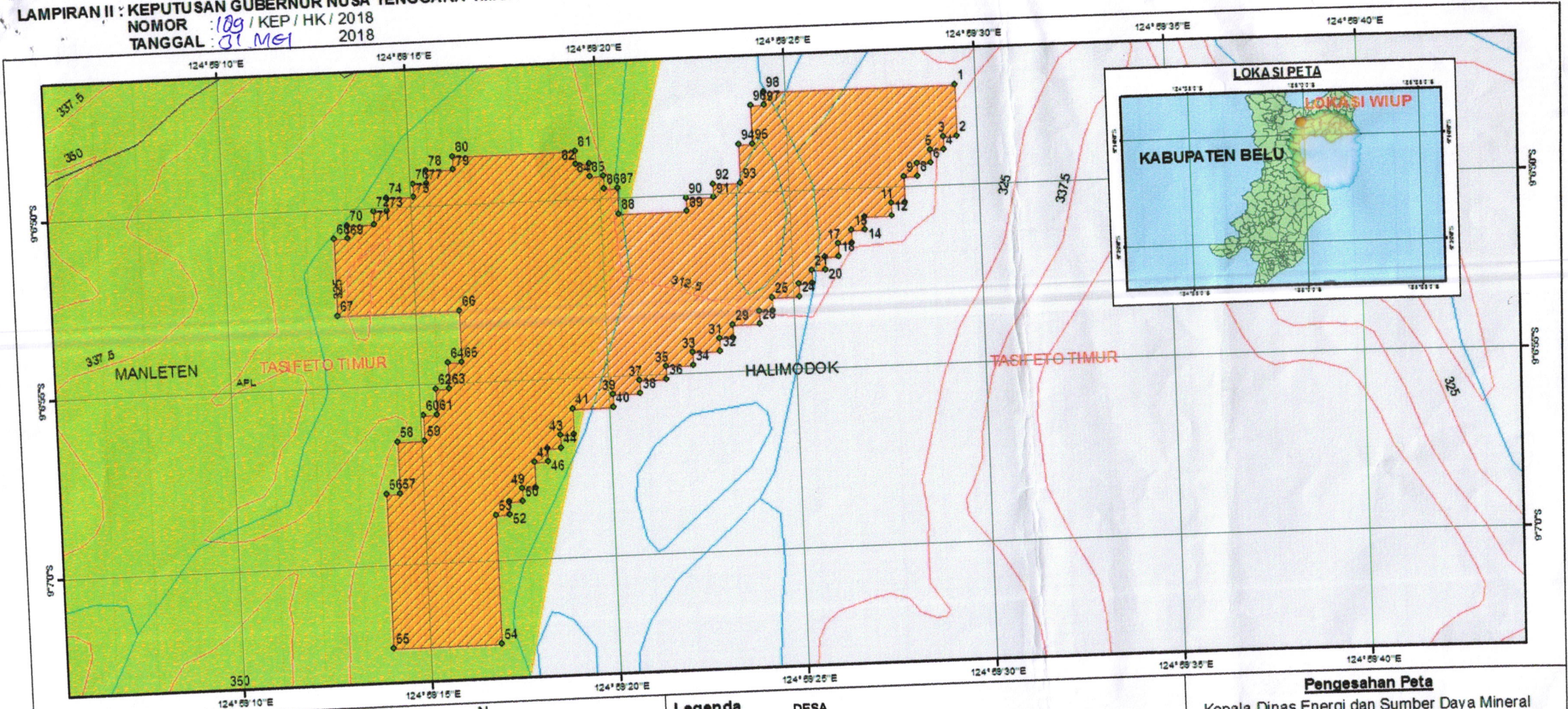
31	124	59	23.00	124.989722	9	6	54.06	-9.115016
32	124	59	23.00	124.989722	9	6	54.42	-9.115116
33	124	59	22.28	124.989522	9	6	54.42	-9.115116
34	124	59	22.28	124.989522	9	6	54.78	-9.115216
35	124	59	21.56	124.989322	9	6	54.78	-9.115216
36	124	59	21.56	124.989322	9	6	55.14	-9.115316
37	124	59	20.84	124.989122	9	6	55.14	-9.115316
38	124	59	20.84	124.989122	9	6	55.50	-9.115416
39	124	59	20.12	124.988922	9	6	55.50	-9.115416
40	124	59	20.12	124.988922	9	6	55.86	-9.115516
41	124	59	19.04	124.988622	9	6	55.86	-9.115516
42	124	59	19.04	124.988622	9	6	56.58	-9.115716
43	124	59	18.68	124.988522	9	6	56.58	-9.115716
44	124	59	18.68	124.988522	9	6	56.94	-9.115816
45	124	59	18.32	124.988422	9	6	56.94	-9.115816
46	124	59	18.32	124.988422	9	6	57.30	-9.115916
47	124	59	17.96	124.988322	9	6	57.30	-9.115916
48	124	59	17.96	124.988322	9	6	58.02	-9.116116
49	124	59	17.60	124.988222	9	6	58.02	-9.116116
50	124	59	17.60	124.988222	9	6	58.38	-9.116216
51	124	59	17.24	124.988122	9	6	58.38	-9.116216
52	124	59	17.24	124.988122	9	6	58.74	-9.116316
53	124	59	16.88	124.988022	9	6	58.74	-9.116316
54	124	59	16.88	124.988022	9	7	2.34	-9.117316
55	124	59	14.00	124.987222	9	7	2.34	-9.117316
56	124	59	14.00	124.987222	9	6	58.02	-9.116116
57	124	59	14.36	124.987322	9	6	58.02	-9.116116
58	124	59	14.36	124.987322	9	6	56.58	-9.115716
59	124	59	15.08	124.987522	9	6	56.58	-9.115716
60	124	59	15.08	124.987522	9	6	55.86	-9.115516
61	124	59	15.44	124.987622	9	6	55.86	-9.115516
62	124	59	15.44	124.987622	9	6	55.14	-9.115316
63	124	59	15.80	124.987722	9	6	55.14	-9.115316
64	124	59	15.80	124.987722	9	6	54.42	-9.115116
65	124	59	16.16	124.987822	9	6	54.42	-9.115116
66	124	59	16.16	124.987822	9	6	52.98	-9.114716
67	124	59	12.92	124.986922	9	6	52.98	-9.114716
68	124	59	12.92	124.986922	9	6	50.82	-9.114116
69	124	59	13.28	124.987022	9	6	50.82	-9.114116
70	124	59	13.28	124.987022	9	6	50.46	-9.114016
71	124	59	14.00	124.987222	9	6	50.46	-9.114016
72	124	59	14.00	124.987222	9	6	50.10	-9.113916
73	124	59	14.36	124.987322	9	6	50.10	-9.113916
74	124	59	14.36	124.987322	9	6	49.74	-9.113816
75	124	59	15.08	124.987522	9	6	49.74	-9.113816
76	124	59	15.08	124.987522	9	6	49.38	-9.113716
77	124	59	15.44	124.987622	9	6	49.38	-9.113716
78	124	59	15.44	124.987622	9	6	49.02	-9.113616

79	124	59	16.16	124.987822	9	6	49.02	-9.113616
80	124	59	16.16	124.987822	9	6	48.66	-9.113516
81	124	59	19.40	124.988722	9	6	48.66	-9.113516
82	124	59	19.40	124.988722	9	6	49.02	-9.113616
83	124	59	19.76	124.988822	9	6	49.02	-9.113616
84	124	59	19.76	124.988822	9	6	49.38	-9.113716
85	124	59	20.12	124.988922	9	6	49.38	-9.113716
86	124	59	20.12	124.988922	9	6	49.74	-9.113816
87	124	59	20.48	124.989022	9	6	49.74	-9.113816
88	124	59	20.48	124.989022	9	6	50.46	-9.114016
89	124	59	22.28	124.989522	9	6	50.46	-9.114016
90	124	59	22.28	124.989522	9	6	50.10	-9.113916
91	124	59	23.00	124.989722	9	6	50.10	-9.113916
92	124	59	23.00	124.989722	9	6	49.74	-9.113816
93	124	59	23.72	124.989922	9	6	49.74	-9.113816
94	124	59	23.72	124.989922	9	6	48.66	-9.113516
95	124	59	24.08	124.990022	9	6	48.66	-9.113516
96	124	59	24.08	124.990022	9	6	47.58	-9.113216
97	124	59	24.44	124.990122	9	6	47.58	-9.113216
98	124	59	24.44	124.990122	9	6	47.22	-9.113116

^ GUBERNUR NUSA TENGGARA TIMUR, *fr*

  
**FRANS LEBU RAYA**

LAMPIRAN II : KEPUTUSAN GUBERNUR NUSA TENGGARA TIMUR  
 NOMOR : 109 / KEP / HK / 2018  
 TANGGAL : 31 Mei 2018



**PETA WILAYAH IZIN USAHA PERTAMBANGAN**  
 Provinsi : Nusa Tenggara Timur  
 Kabupaten : Belu  
 Tingkat Penyelidikan Rinci (Geologi, Geokimia, Geofisika) Potensi Sumber Daya dan Cadangan

SKALA 1:3,000  
 Sumber Peta  
 1. Peta Administrasi Kab. Belu, 2017  
 2. Peta Kawasan Hutan, 2016  
 3. Peta Lokasi WIUP PT.Naviri Multi Konstruksi

- Legenda**
- Titik Koordinat
  - Sungai
  - Garis Kontur
  - Jalan
  - Lokasi WIUP
- DESA**
- HALIMODOK
  - MANLETEN
- KECAMATAN**
- TASIFETO TIMUR
- fungsi**
- APL

**Keterangan:**  
 Nama : PT. Naviri Multi Konstruksi  
 Luas : 9.36 Ha  
 Komoditas : Batuan  
 Digambar oleh : Yakobus Ola Kopon

**Pengesahan Peta**  
 Kepala Dinas Energi dan Sumber Daya Mineral Provinsi Nusa Tenggara Timur,  
 I. BONI, M.Si  
 Pembina Utama Muda  
 NIP. 19640221 199303 1 007

GUBERNUR NUSA TENGGARA TIMUR  
 FRANS LEBU RAYA