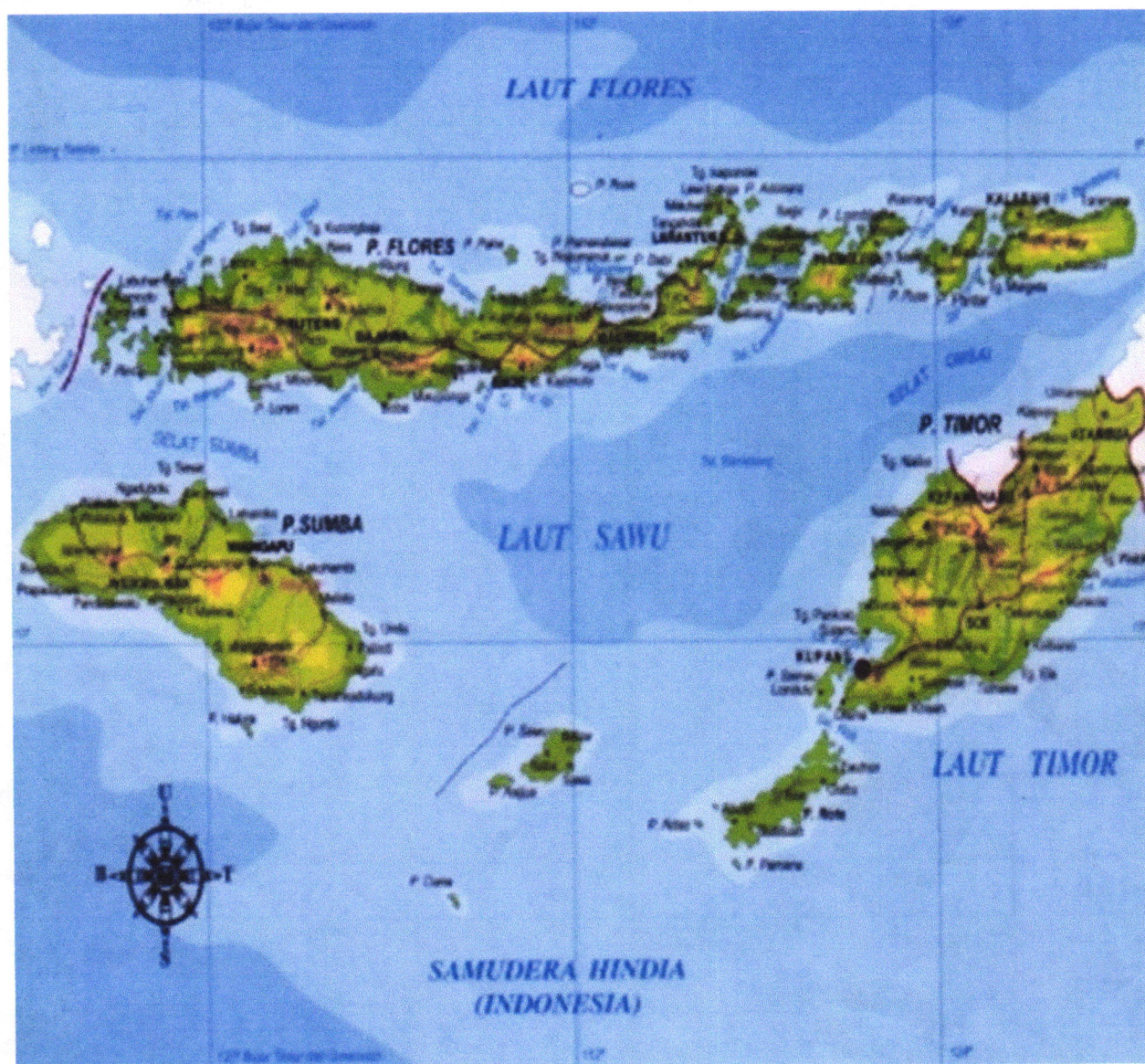




GUBERNUR NUSA TENGGARA TIMUR

**PERATURAN DAERAH PROVINSI NUSA TENGGARA TIMUR
NOMOR 4 TAHUN 2017
TENTANG
RENCANA ZONASI WILAYAH PESISIR DAN PULAU-PULAU KECIL
PROVINSI NUSA TENGGARA TIMUR TAHUN 2017-2037**



**BIRO HUKUM SETDA PROVINSI
NUSA TENGGARA TIMUR
TAHUN 2017**



GUBERNUR NUSA TENGGARA TIMUR

PERATURAN DAERAH PROVINSI NUSA TENGGARA TIMUR

NOMOR 4 TAHUN 2017

TENTANG

RENCANA ZONASI WILAYAH PESISIR DAN PULAU-PULAU KECIL

PROVINSI NUSA TENGGARA TIMUR TAHUN 2017-2037

DENGAN RAHMAT TUHAN YANG MAHA ESA

GUBERNUR NUSA TENGGARA TIMUR,

Menimbang : bahwa untuk melaksanakan ketentuan Pasal 9 ayat (5) Undang-Undang Nomor 27 Tahun 2007 tentang Pengelolaan Wilayah Pesisir dan Pulau-Pulau Kecil sebagaimana telah diubah dengan Undang-Undang Nomor 1 Tahun 2014 tentang Perubahan Atas Undang-Undang Nomor 27 Tahun 2007 tentang Pengelolaan Wilayah Pesisir dan Pulau-Pulau Kecil, perlu menetapkan Peraturan Daerah Provinsi Nusa Tenggara Timur tentang Rencana Zonasi Wilayah Pesisir dan Pulau-Pulau Kecil Provinsi Nusa Tenggara Timur Tahun 2017-2037;

Mengingat : 1. Pasal 18 ayat (6) Undang-Undang Dasar Negara Republik Indonesia Tahun 1945;

2. Undang-Undang Nomor 64 Tahun 1958 tentang Pembentukan Daerah-daerah Tingkat I Bali, Nusa Tenggara Barat dan Nusa Tenggara Timur (Lembaran Negara Republik Indonesia Tahun 1958 Nomor 115, Tambahan Lembaran Negara Republik Indonesia Nomor 1649);

3. Undang-Undang Nomor 26 Tahun 2007 tentang Penataan Ruang (Lembaran Negara Republik Indonesia Tahun 2007 Nomor 68, Tambahan Lembaran Negara Republik Indonesia Nomor 4725); ✓

4. Undang-Undang Nomor 27 Tahun 2007 tentang Pengelolaan Wilayah Pesisir dan Pulau-Pulau Kecil (Lembaran Negara Republik Indonesia Tahun 2007 Nomor 84, Tambahan Lembaran Negara Republik Indonesia Nomor 4739) sebagaimana telah diubah dengan Undang-Undang Nomor 1 Tahun 2014 tentang Perubahan Atas Undang-Undang Nomor 27 Tahun 2007 tentang Pengelolaan Wilayah Pesisir dan Pulau-Pulau Kecil (Lembaran Negara Republik Indonesia Tahun 2014 Nomor 2, Tambahan Lembaran Negara Republik Indonesia Nomor 5490);
5. Undang-Undang Nomor 32 Tahun 2009 tentang Perlindungan dan Pengelolaan Lingkungan Hidup (Lembaran Negara Republik Indonesia Tahun 2009 Nomor 140, Tambahan Lembaran Negara Republik Indonesia Nomor 5059);
6. Undang-Undang Nomor 4 Tahun 2011 tentang Informasi Geospasial (Lembaran Negara Republik Indonesia Tahun 2011 Nomor 49, Tambahan Lembaran Negara Republik Indonesia Nomor 5214);
7. Undang-Undang Nomor 12 Tahun 2011 tentang Pembentukan Peraturan Perundang-undangan (Lembaran Negara Republik Indonesia Tahun 2011 Nomor 82, Tambahan Lembaran Negara Republik Indonesia Nomor 5234);
8. Undang-Undang Nomor 32 Tahun 2014 tentang Kelautan (Lembaran Negara Republik Indonesia Tahun 2014 Nomor 82, Tambahan Lembaran Negara Republik Indonesia Nomor 5234); ✓

9. Undang-Undang Nomor 23 Tahun 2014 tentang Pemerintahan Daerah (Lembaran Negara Republik Indonesia Tahun 2014 Nomor 244, Tambahan Lembaran Negara Republik Indonesia Nomor 5587) sebagaimana telah diubah beberapa kali terakhir dengan Undang-Undang Nomor 9 Tahun 2015 tentang Perubahan Kedua Atas Undang-Undang Nomor 23 Tahun 2014 tentang Pemerintahan Daerah (Lembaran Negara Republik Indonesia Tahun 2015 Nomor 58, Tambahan Lembaran Negara Republik Indonesia Nomor 5679);
10. Peraturan Pemerintah Nomor 26 Tahun 2008 tentang Rencana Tata Ruang Wilayah Nasional (Lembaran Negara Republik Indonesia Tahun 2008 Nomor 48, Tambahan Lembaran Negara Republik Indonesia Nomor 4833) sebagaimana telah diubah dengan Peraturan Pemerintah Nomor 13 Tahun 2017 tentang Perubahan Atas Peraturan Pemerintah Nomor 26 Tahun 2008 tentang Rencana Tata Ruang Wilayah Nasional (Lembaran Negara Republik Indonesia Tahun 2017 Nomor 77, Tambahan Lembaran Negara Republik Indonesia Nomor 6041);
11. Peraturan Pemerintah Nomor 15 Tahun 2010 tentang Penyelenggaraan Penataan Ruang (Lembaran Negara Republik Indonesia Tahun 2010 Nomor 21, Tambahan Lembaran Negara Republik Indonesia Nomor 5103);
12. Peraturan Pemerintah Nomor 68 Tahun 2010 tentang Bentuk dan Tata Cara Peran Masyarakat dalam Penataan Ruang (Lembaran Negara Tahun 2010 Nomor 118, Tambahan Lembaga Negara Nomor 5160); ✓

13. Peraturan Pemerintah Nomor 8 Tahun 2013 tentang Ketelitian Peta Rencana Tata Ruang (Lembaran Negara Republik Indonesia Tahun 2013 Nomor 8, Tambahan Lembaran Negara Republik Indonesia Nomor 5393);
14. Peraturan Pemerintah Nomor 46 Tahun 2016 tentang Tata Cara Penyelenggaraan Kajian Lingkungan Hidup Strategis (Lembaran Negara Republik Indonesia Tahun 2016 Nomor 28, Tambahan Lembaran Negara Republik Indonesia Nomor 5941);
15. Peraturan Menteri Dalam Negeri Nomor 56 Tahun 2014 tentang Tata Cara Peran Masyarakat dalam Penataan Ruang Daerah (Berita Negara Republik Indonesia Tahun 2014 Nomor 1077);
16. Peraturan Menteri Dalam Negeri Nomor 80 Tahun 2015 tentang Pembentukan Produk Hukum Daerah (Berita Negara Republik Indonesia Tahun 2015 Nomor 2036);
17. Peraturan Menteri Dalam Negeri Nomor 13 Tahun 2016 tentang Tata Cara Evaluasi Raperda tentang Rencana Tata Ruang Daerah (Berita Negara Republik Indonesia Tahun 2016 Nomor 464);
18. Peraturan Menteri Kelautan dan Perikanan Nomor 23 Tahun 2016 tentang Perencanaan Pengelolaan Wilayah Pesisir dan Pulau-Pulau Kecil (Berita Negara Republik Indonesia Tahun 2016 Nomor 1138);

Dengan Persetujuan Bersama

DEWAN PERWAKILAN RAKYAT DAERAH

PROVINSI NUSA TENGGARA TIMUR

dan

GUBERNUR NUSA TENGGARA TIMUR

MEMUTUSKAN:

**Menetapkan : PERATURAN DAERAH TENTANG RENCANA ZONASI
WILAYAH PESISIR DAN PULAU-PULAU KECIL
PROVINSI NUSA TENGGARA TIMUR TAHUN 2017-
2037. ✓**

BAB I
KETENTUAN UMUM

Bagian Kesatu
Batasan Pengertian dan Definisi

Pasal 1

Dalam Peraturan Daerah ini yang dimaksud dengan:

1. Pemerintah Daerah adalah Pemerintah Provinsi Nusa Tenggara Timur.
2. Provinsi adalah Provinsi Nusa Tenggara Timur.
3. Gubernur adalah Gubernur Nusa Tenggara Timur.
4. Dewan Perwakilan Rakyat Daerah yang selanjutnya disingkat DPRD adalah Dewan Perwakilan Rakyat Daerah Provinsi Nusa Tenggara Timur.
5. Menteri adalah Menteri Kelautan dan Perikanan.
6. Rencana Tata Ruang Wilayah yang selanjutnya disingkat RTRW adalah rencana tata ruang wilayah Provinsi Nusa Tenggara Timur.
7. Pengelolaan Wilayah Pesisir dan Pulau-pulau Kecil yang selanjutnya disingkat PWP-3-K adalah suatu pengoordinasian perencanaan, pemanfaatan, pengawasan, dan pengendalian sumber daya pesisir dan pulau-pulau kecil yang dilakukan oleh Pemerintah Provinsi, antarsektor, antara ekosistem darat dan laut, serta antara ilmu pengetahuan dan manajemen untuk meningkatkan kesejahteraan masyarakat.
8. Garis Pantai adalah batas pertemuan antara bagian laut dan daratan pada saat terjadi air laut pasang tertinggi.
9. Wilayah adalah ruang yang merupakan kesatuan geografis beserta segenap unsur terkait yang batas dan sistemnya ditentukan berdasarkan Aspek Administratif dan/atau Aspek Fungsional.
10. Wilayah Pesisir adalah daerah peralihan antara ekosistem darat dan laut yang dipengaruhi oleh perubahan di darat dan di laut.
11. Pulau Kecil adalah pulau dengan luas lebih kecil atau sama dengan 2.000 km² (dua ribu kilo meter persegi) beserta kesatuan ekosistemnya.
12. Perairan Pesisir adalah laut yang berbatasan dengan daratan meliputi perairan sejauh 12 (dua belas) mil laut diukur dari garis pantai, perairan yang menghubungkan pantai dan pulau-pulau, estuari, teluk, perairan dangkal, rawa, payau, dan laguna. ✓

13. Sumber Daya Wilayah Pesisir dan Pulau-Pulau Kecil (WP3K) adalah sumber daya hayati, sumber daya non-hayati, sumber daya buatan, jasa lingkungan dan energi gelombang laut yang terdapat di wilayah pesisir.
14. Rencana Pengelolaan Wilayah Pesisir dan Pulau-Pulau Kecil yang selanjutnya disingkat RPWP-3-K adalah rencana yang memuat susunan kerangka kebijakan, prosedur, dan tanggung jawab dalam rangka pengkoordinasian pengambilan keputusan diantara berbagai lembaga/instansi pemerintah mengenai kesepakatan penggunaan sumber daya atau kegiatan pembangunan di zona yang ditetapkan.
15. Rencana Zonasi Wilayah Pesisir dan Pulau-Pulau Kecil yang selanjutnya disingkat RZWP-3-K Provinsi adalah Rencana Zonasi Wilayah Pesisir dan Pulau-Pulau Kecil Provinsi Nusa Tenggara Timur Tahun 2017-2037.
16. Kawasan adalah bagian Wilayah Pesisir dan Pulau-Pulau Kecil yang memiliki fungsi tertentu yang ditetapkan berdasarkan kriteria karakteristik fisik, biologi, sosial, dan ekonomi untuk dipertahankan keberadaannya.
17. Zona adalah ruang yang penggunaannya disepakati bersama antara berbagai pemangku kepentingan dan telah ditetapkan status hukumnya.
18. Ekosistem adalah kesatuan komunitas tumbuh-tumbuhan, hewan, organisme dan non organisme lain serta proses yang menghubungkannya dalam membentuk keseimbangan, stabilitas, dan produktivitas.
19. Kawasan Pemanfaatan Umum adalah bagian dari wilayah pesisir yang ditetapkan peruntukannya bagi berbagai sektor kegiatan.
20. Kawasan Konservasi di Wilayah Pesisir dan Pulau-Pulau Kecil yang selanjutnya disebut Kawasan Konservasi adalah kawasan pesisir dan pulau-pulau kecil dengan ciri khas tertentu yang dilindungi untuk mewujudkan pengelolaan wilayah pesisir dan pulau-pulau kecil secara berkelanjutan.
21. Kawasan Strategis Nasional Tertentu selanjutnya disingkat KSNT adalah kawasan yang terkait dengan kedaulatan Negara, pengendalian lingkungan hidup, dan/atau situs warisan dunia, yang pengembangannya diprioritaskan bagi kepentingan nasional.
22. Alur Laut adalah perairan yang dimanfaatkan, antara lain untuk alur pelayaran, pipa/kabel bawah laut, dan migrasi biota laut. ✓

23. Alur Pelayaran adalah ruang perairan yang dari segi kedalaman, lebar, dan bebas hambatan dianggap aman dan selamat untuk pelayaran.
24. Pembudidayaan Ikan adalah kegiatan untuk memelihara, membesarkan, dan/atau membiakkan ikan serta memanen hasilnya dalam lingkungan yang terkontrol, termasuk kegiatan yang menggunakan kapal untuk memuat, mengangkut, menyimpan, mendinginkan, menangani, mengolah, dan/atau mengawetkannya.
25. Zona Perikanan Budidaya adalah ruang yang penggunaannya disepakati bersama antara berbagai pemangku kepentingan dan telah ditetapkan status hukumnya untuk kegiatan dan/atau usaha pemeliharaan dan pembesaran komoditas ikan.
26. Penangkapan Ikan adalah kegiatan untuk memperoleh ikan di perairan yang tidak dalam keadaan dibudidayakan dengan alat atau cara apapun, termasuk kegiatan yang menggunakan kapal untuk memuat, mengangkut, menyimpan, mendinginkan, menangani, mengolah dan/atau mengawetkannya.
27. Zona Perikanan Tangkap adalah ruang wilayah laut yang dialokasikan untuk kegiatan penangkapan ikan.
28. Pelabuhan adalah pelabuhan yang terdapat di Nusa Tenggara Timur.
29. Zona Pelabuhan adalah ruang yang terdiri atas daratan dan/atau perairan dengan batas-batas tertentu sebagai tempat kegiatan pemerintahan dan kegiatan pengusahaan yang dipergunakan sebagai tempat kapal bersandar, naik turun penumpang, dan/atau bongkar muat barang, berupa terminal dan tempat berlabuh kapal yang dilengkapi dengan fasilitas keselamatan dan keamanan pelayaran dan kegiatan penunjang pelabuhan serta sebagai tempat perpindahan intra dan antar moda transportasi.
30. Kepelabuhanan adalah segala sesuatu yang berkaitan dengan pelaksanaan fungsi pelabuhan untuk menunjang kelancaran, keamanan, dan ketertiban arus lalu lintas kapal, penumpang dan/atau barang, keselamatan dan keamanan berlayar, tempat perpindahan intra-dan/atau antarmoda serta mendorong perekonomian nasional dan daerah dengan tetap memperhatikan tata ruang wilayah. ✓

31. Wilayah Kerja dan Wilayah Pengoperasian Pelabuhan Perikanan selanjutnya disingkat WKOPP adalah segala sesuatu yang berkaitan dengan pelaksanaan fungsi pelabuhan perikanan dalam menunjang kelancaran, keamanan dan keselamatan operasional kapal perikanan, serta merupakan pusat pertumbuhan perekonomian nasional dan daerah yang terkait dengan kegiatan perikanan dengan tetap mempertimbangkan tata ruang wilayah.
32. Daerah Lingkungan Kerja yang selanjutnya disingkat DLKr adalah wilayah perairan dan daratan pada pelabuhan atau terminal khusus yang digunakan secara langsung untuk kegiatan pelabuhan.
33. Daerah Lingkungan Kepentingan yang selanjutnya disingkat DLKp adalah perairan di sekeliling Daerah Lingkungan Kerja perairan pelabuhan yang dipergunakan untuk menjamin keselamatan pelayaran.
34. Pertambangan adalah sebagian atau seluruh tahapan kegiatan pertambangan di Wilayah Pesisir dan Pulau-Pulau Kecil di Nusa Tenggara Timur.
35. Zona Pertambangan merupakan ruang yang penggunaannya disepakati bersama antara berbagai pemangku kepentingan dan telah ditetapkan status hukumnya untuk kegiatan pertambangan.
36. Daya Dukung Wilayah Pesisir dan Pulau-Pulau Kecil adalah kemampuan wilayah pesisir dan pulau-pulau kecil untuk mendukung perikehidupan manusia dan makhluk hidup lain.
37. Rehabilitasi Wilayah Pesisir dan Pulau-Pulau Kecil yang selanjutnya disebut rehabilitasi adalah proses pemulihan dan perbaikan kondisi ekosistem atau populasi yang telah rusak walaupun hasilnya dapat berbeda dari kondisi semula.
38. Reklamasi adalah kegiatan yang dilakukan oleh setiap orang dalam rangka meningkatkan manfaat sumber daya lahan ditinjau dari sudut lingkungan dan sosial ekonomi dengan cara pengurugan, pengeringan lahan atau drainase.
39. Mitigasi Bencana adalah upaya untuk mengurangi risiko bencana, baik secara struktur atau fisik melalui pembangunan fisik alami dan/atau buatan maupun nonstruktur atau nonfisik melalui peningkatan kemampuan menghadapi ancaman bencana di wilayah pesisir dan pulau-pulau kecil.
40. Masyarakat adalah masyarakat yang terdiri atas masyarakat hukum adat, masyarakat lokal, dan masyarakat tradisional yang bermukim di wilayah pesisir dan pulau-pulau kecil. ✓

41. Masyarakat Lokal adalah kelompok masyarakat yang menjalankan tata kehidupan sehari-hari berdasarkan kebiasaan yang sudah diterima sebagai nilai-nilai yang berlaku umum tetapi tidak sepenuhnya bergantung pada sumber daya pesisir dan pulau-pulau kecil tertentu.
42. Masyarakat Tradisional adalah masyarakat perikanan tradisional yang masih diakui hak tradisionalnya dalam melakukan kegiatan penangkapan ikan atau kegiatan lainnya yang sah di daerah tertentu yang berada dalam perairan kepulauan sesuai dengan kaidah hukum laut internasional.
43. Pemberdayaan Masyarakat adalah upaya pemberian fasilitas, dorongan, atau bantuan kepada masyarakat dan nelayan tradisional agar mampu menentukan pilihan yang terbaik dalam memanfaatkan sumber daya pesisir dan pulau-pulau kecil secara lestari.
44. Laporan/Pengaduan adalah pemberitahuan yang disampaikan oleh seseorang kepada Pengawas PWP3K tentang telah atau sedang atau diduga akan terjadinya kerusakan/pelanggaran di bidang PWP3K.
45. Pencemaran Wilayah Pesisir dan Pulau-Pulau Kecil adalah masuknya atau dimasukkannya makhluk hidup, zat, energi, dan/atau komponen lain ke dalam lingkungan pesisir dan pulau-pulau kecil akibat adanya kegiatan setiap orang sehingga kualitas pesisir dan pulau-pulau kecil turun sampai ke tingkat tertentu yang menyebabkan lingkungan pesisir dan pulau-pulau kecil tidak dapat berfungsi sesuai dengan peruntukannya.
46. Kerusakan adalah tindakan setiap orang yang menimbulkan perubahan langsung atau tidak langsung terhadap sifat fisik, kimia dan/atau hayati WP3K yang memenuhi kriteria kerusakan di wilayah pesisir dan pulau-pulau kecil.
47. Gugatan Perwakilan adalah gugatan yang berupa hak kelompok kecil Masyarakat untuk bertindak mewakili Masyarakat dalam jumlah besar dalam upaya mengajukan tuntutan berdasarkan kesamaan permasalahan, fakta hukum, dan tuntutan ganti kerugian.
48. Peraturan Pemanfaatan Ruang adalah ketentuan yang mengatur tentang persyaratan pemanfaatan sumberdaya pesisir dan pulau-pulau kecil serta ketentuan pengendaliannya yang disusun untuk setiap zona dan pemanfaatannya.
49. Setiap Orang adalah orang perseorangan dan/atau korporasi, baik yang berbadan hukum maupun yang tidak berbadan hukum. ✓

50. Izin Lokasi adalah izin yang diberikan untuk memanfaatkan ruang dari sebagian perairan pesisir yang mencakup permukaan laut dan kolom air sampai dengan permukaan dasar laut pada batas keluasan tertentu dan/atau untuk memanfaatkan sebagian pulau-pulau kecil secara menetap.
51. Izin Pengelolaan adalah izin yang diberikan untuk melakukan kegiatan pemanfaatan sumber daya perairan pesisir dan perairan pulau-pulau kecil.
52. Konservasi Wilayah Pesisir dan Pulau-Pulau Kecil adalah upaya perlindungan, pelestarian dan pemanfaatan Wilayah Pesisir dan Pulau-pulau Kecil serta ekosistemnya untuk menjamin keberadaan, ketersediaan dan kesinambungan Sumberdaya Pesisir dan Pulau-pulau Kecil dengan tetap memelihara dan meningkatkan kualitas nilai dan keanekaragamannya.

Bagian Kedua

Ruang Lingkup dan Asas RZWP-3-K

Pasal 2

Ruang lingkup pengaturan RZWP-3-K Provinsi meliputi:

- a. wilayah yang diukur dari garis pantai ke arah laut lepas dan/atau perairan kepulauan paling jauh 12 (dua belas) mil; dan
- b. pengelolaan sumber daya alam di laut paling jauh 12 (dua belas) mil laut diukur dari garis pantai ke arah laut lepas dan/atau ke arah perairan kepulauan.

Pasal 3

Ruang lingkup Peraturan Daerah ini terdiri atas:

- a. jangka waktu, kedudukan, fungsi dan tujuan RZWP-3-K;
- b. kebijakan dan strategi rencana zonasi wilayah pesisir dan pulau-pulau kecil;
- c. rencana alokasi ruang WP3K;
- d. ketentuan pemanfaatan ruang RZWP-3-K;
- e. arahan pemanfaatan ruang RZWP-3-K;
- f. pengawasan dan pengendalian;
- g. reklamasi;
- h. hak, kewajiban dan peran serta masyarakat; dan
- i. mitigasi dan bencana. ✓

Pasal 4

RZWP-3-K berasaskan:

- a. kemanfaatan;
- b. keberlanjutan;
- c. konsistensi;
- d. keterpaduan;
- e. kepastian hukum;
- f. kemitraan;
- g. pemerataan;
- h. peran serta masyarakat;
- i. keterbukaan;
- j. desentralisasi;
- k. akuntabilitas; dan
- l. keadilan.

BAB II

JANGKA WAKTU, FUNGSI DAN TUJUAN RZWP-3-K

Bagian Kesatu

Jangka Waktu

Pasal 5

- (1) Jangka waktu RZWP-3-K Daerah adalah 20 (dua puluh) tahun.
- (2) RZWP-3-K Daerah sebagaimana dimaksud pada ayat (1) dapat ditinjau kembali setiap 5 (lima) tahun.
- (3) Peninjauan kembali RZWP-3-K Daerah dapat dilakukan kurang dari 5 (lima) tahun apabila terjadi:
 - a. perubahan kebijakan nasional yang ditetapkan sesuai dengan ketentuan peraturan perundang-undangan;
 - b. bencana alam skala besar yang ditetapkan dengan ketentuan peraturan perundang-undangan;
 - c. perubahan batas teritorial negara yang ditetapkan dengan Undang- Undang; dan
 - d. perubahan batas wilayah daerah yang ditetapkan dengan Undang- Undang.
- (4) Mekanisme Peninjauan kembali RZWP-3-K daerah sebagaimana dimaksud pada ayat (3) dilaksanakan sesuai dengan ketentuan peraturan perundang- undangan. ✓

Bagian Kedua

Fungsi RZWP-3-K

Pasal 6

Fungsi RZWP-3-K antara lain:

- a. sebagai bahan pertimbangan dalam penyusunan Rencana Pembangunan Jangka Menengah Daerah (RPJMD);
- b. sebagai acuan dalam penyusunan RPWP-3-K dan RAPWP-3-K;
- c. sebagai instrumen penataan ruang di perairan laut, wilayah pesisir dan pulau-pulau kecil;
- d. memberikan kekuatan hukum terhadap alokasi ruang di perairan laut, wilayah pesisir dan pulau-pulau kecil;
- e. untuk memberikan rekomendasi dalam pemberian perizinan di perairan laut, wilayah pesisir dan pulau-pulau kecil;
- f. sebagai acuan dalam rujukan konflik di perairan laut, wilayah pesisir dan pulau-pulau kecil;
- g. sebagai acuan dalam pemanfaatan ruang di perairan laut, wilayah pesisir dan pulau-pulau kecil; dan
- h. sebagai acuan untuk mewujudkan keseimbangan pembangunan di WP3K.

Bagian Ketiga

Tujuan

RZWP-3-K

Pasal 7

Tujuan RZWP-3-K adalah sebagai dasar dalam penetapan Alokasi Ruang, arahan pemanfaatan ruang dan aturan pemanfaatan ruang WP3K.

BAB III

KEBIJAKAN DAN STRATEGI RENCANA ZONASI WILAYAH PESISIR DAN PULAU-PULAU KECIL

Bagian Kesatu

Umum

Pasal 8

Kebijakan Pengelolaan Wilayah Pesisir dan Pulau-Pulau Kecil meliputi:

- a. konservasi, rehabilitasi, dan meningkatkan kualitas lingkungan pesisir dan pulau-pulau kecil;
- b. peningkatan kesejahteraan sosial masyarakat pesisir; ✓

- c. pemanfaatan potensi sumberdaya pesisir dan laut secara optimal, berkelanjutan dan berkeadilan; dan
- d. penguatan kelembagaan, penyusunan rencana pengelolaan, dan perangkat pengaturan pemanfaatan potensi sumber daya wilayah pesisir terpadu dan berkelanjutan.

Bagian Kedua

Strategi

Pasal 9

Untuk mewujudkan kebijakan pengelolaan sebagaimana dimaksud dalam Pasal 8 disusun strategi pengelolaan wilayah pesisir dan pulau-pulau kecil yang meliputi:

- a. kebijakan konservasi, rehabilitasi, dan meningkatkan kualitas lingkungan pesisir dan pulau-pulau kecil, dengan strategi meliputi :
 - 1. peningkatan pengelolaan ekosistem pesisir;
 - 2. mengurangi ancaman kerusakan ekosistem pesisir;
 - 3. mengurangi ancaman pencemaran wilayah pesisir;
 - 4. penanganan kerusakan ekosistem pesisir (abrasi, sedimentasi, banjir dan intrusi air laut);
 - 5. pemanfaatan ekosistem pesisir yang sesuai dengan daya dukung lahan; dan
 - 6. peningkatan kesadaran masyarakat untuk memanfaatkan sumberdaya pesisir yang ramah lingkungan.
- b. kebijakan peningkatan kesejahteraan sosial masyarakat pesisir, dengan strategi meliputi:
 - 1. penurunan jumlah masyarakat pesisir yang miskin;
 - 2. pemberdayaan masyarakat desa pesisir;
 - 3. penurunan angka pengangguran masyarakat pesisir dan perbaikan iklim ketenagakerjaan di wilayah pesisir;
 - 4. peningkatan kualitas pendidikan masyarakat pesisir;
 - 5. peningkatan derajat kesehatan masyarakat pesisir;
 - 6. pemberdayaan koperasi nelayan dan usaha kecil, mikro dan menengah;
 - 7. pemberdayaan perempuan dan perlindungan terhadap anak; dan
 - 8. pengembangan keluarga kecil berkualitas di wilayah pesisir.
- c. kebijakan pemanfaatan potensi sumberdaya pesisir dan laut secara optimal, berkelanjutan dan berkeadilan, dengan strategi meliputi: ✓

1. pembangunan ekonomi berbasis bahari yang berwawasan lingkungan;
 2. peningkatan investasi dan perdagangan, baik investasi dalam sektor primer, sekunder dan tersier;
 3. peningkatan daya tahan dan daya saing dunia usaha, serta tumbuhnya wirausaha baru terutama usaha kecil menengah;
 4. peningkatan dan pengembangan infrastruktur wilayah pesisir pendukung investasi; dan
 5. peningkatan daya saing pariwisata pesisir.
- d. kebijakan penguatan kelembagaan, penyusunan rencana pengelolaan, dan perangkat pengaturan pemanfaatan potensi sumber daya wilayah pesisir terpadu dan berkelanjutan, dengan strategi meliputi:
1. peningkatan kualitas pelaksanaan desentralisasi dalam rangka otonomi daerah, melalui perencanaan pembangunan wilayah pesisir yang komprehensif;
 2. peningkatan penerapan dan penegakan hukum dan aturan dalam pemanfaatan wilayah pesisir dan pulau-pulau kecil;
 3. penataan ruang sesuai daya dukung lahan;
 4. pengembangan media informasi dan komunikasi untuk kepentingan masyarakat Provinsi NTT secara bebas dan bertanggungjawab;
 5. peningkatan pelayanan publik yang menjangkau seluruh lapisan masyarakat pesisir; dan
 6. peningkatan pelaksanaan pembangunan partisipatif yang merupakan salah satu wujud partisipasi masyarakat dalam pembangunan daerah.

Pasal 10

Indikasi Program RZWP-3-K Provinsi NTT Tahun 2017-2037 adalah sebagaimana tercantum dalam Lampiran III dan merupakan bagian yang tidak terpisahkan dari Peraturan Daerah ini. ✓

BAB V
RENCANA ALOKASI RUANG WP3K

Bagian Kesatu

Umum

Pasal 11

- (1) Rencana alokasi ruang WP3K, meliputi:
 - a. Kawasan Pemanfaatan Umum;
 - b. Kawasan Konservasi;
 - c. Alur Laut; dan
 - d. Kawasan Strategis Nasional Tertentu.
- (2) Kawasan Pemanfaatan Umum sebagaimana dimaksud pada ayat (1) huruf a, terdiri dari:
 - a. zona perikanan budidaya;
 - b. zona perikanan tangkap;
 - c. zona pelabuhan;
 - d. zona pariwisata; dan
 - e. zona pertambangan;
- (3) Kawasan Konservasi sebagaimana dimaksudkan pada ayat (1) huruf b, meliputi semua kawasan konservasi yang telah ditetapkan, kawasan yang masih dalam status pencadangan dan daerah yang direncanakan untuk ditetapkan sebagai kawasan konservasi yang mempunyai nilai konservasi yang tinggi dan dapat dijadikan sebagai rujukan sebagai kawasan konservasi perairan yang baru di kemudian hari.
- (4) Alur Laut sebagaimana dimaksud pada ayat (1) huruf c, meliputi Alur Lintas Kepulauan Indonesia, Alur Pelayaran, Pipa/Kabel Bawah Laut dan migrasi biota laut.
- (5) Kawasan Strategis Nasional Tertentu sebagaimana dimaksudkan pada ayat (1) huruf d, terdiri atas:
 - a. pulau-pulau kecil terluar yang terdiri atas:
 1. Pulau Alor di Kabupaten Alor;
 2. Pulau Batek di Kabupaten Kupang;
 3. Pulau Rote di Kabupaten Rote Ndao;
 4. Pulau Ndana di Kabupaten Rote Ndao;
 5. Pulau Sabu di Kabupaten Sabu Raijua;
 6. Pulau Dana di Kabupaten Sabu Raijua; dan
 7. Pulau Mengudu di Kabupaten Sumba Timur; ✓

- b. situs warisan dunia yakni Taman Nasional Komodo; dan
 - c. kawasan penting untuk pengendalian lingkungan hidup yakni Taman Nasional Perairan Laut Sawu.
- (6) Selain kawasan sebagaimana dimaksud pada ayat (1) sampai ayat (5), Kabupaten Sumba Timur dan Kabupaten Rote Ndao juga termasuk lokasi sentra kelautan dan perikanan terpadu yang ditetapkan sesuai dengan ketentuan peraturan perundang-undangan.
 - (7) Kawasan Strategis Nasional Tertentu sebagaimana dimaksud pada ayat (5) ditetapkan pemanfaatannya sesuai dengan ketentuan peraturan perundang-undangan.
 - (8) Rencana alokasi ruang RZWP-3-K sebagaimana dimaksud pada ayat (1) dibuat dalam peta dengan skala 1:250.000 (satu banding dua ratus lima puluh ribu) yang mencakup zona dan sub zona, sebagaimana tercantum dalam Lampiran I dan merupakan bagian yang tidak terpisahkan dari Peraturan Daerah ini.

Bagian Kedua

Kawasan Pemanfaatan Umum

Paragraf 1

Zona Perikanan Budidaya

Pasal 12

- (1) Zona perikanan budidaya sebagaimana dimaksud dalam Pasal 11 ayat (2) huruf a diperuntukkan untuk budidaya rumput laut, teripang, mutiara, kerang-kerangan, udang dan ikan (*finfish*).
- (2) Zona perikanan budidaya sebagaimana dimaksud dalam Pasal 11 ayat (2) huruf a, ditetapkan menjadi sub zona budidaya laut.
- (3) Lokasi dan koordinat Zona perikanan budidaya, sub zona budidaya laut sebagaimana dimaksud pada ayat (1), adalah sebagaimana tercantum dalam Lampiran II dan merupakan bagian yang tidak terpisahkan dari Peraturan Daerah ini. ✓

Paragraf 2
Zona Perikanan Tangkap
Pasal 13

- (1) Zona perikanan tangkap sebagaimana dimaksud dalam Pasal 11 ayat (2) huruf b, ditetapkan menjadi:
 - a. sub zona pelagis;
 - b. sub zona pelagis (setasea);
 - c. sub zona pelagis dan demersal; dan
 - d. sub zona pelagis dan demersal (setasea).
- (2) Sub zona pelagis sebagaimana dimaksud pada ayat (1) huruf a, yaitu ruang di dalam zona perikanan tangkap yang diperuntukkan bagi penangkapan ikan pelagis.
- (3) Sub zona pelagis (setasea) sebagaimana dimaksud pada ayat (1) huruf b, yaitu ruang di dalam zona perikanan tangkap yang diperuntukkan bagi penangkapan ikan pelagis dengan alat tangkap yang ramah setasea.
- (4) Sub zona pelagis dan demersal sebagaimana dimaksud pada ayat (1) huruf c, yaitu ruang di dalam zona perikanan tangkap yang diperuntukkan bagi penangkapan ikan pelagis dan demersal.
- (5) Sub zona pelagis dan demersal (setasea) sebagaimana dimaksud pada ayat (1) huruf d, yaitu ruang di dalam zona perikanan tangkap yang diperuntukkan bagi penangkapan ikan pelagis dan demersal dengan alat tangkap yang ramah setasea.
- (6) Zona perikanan tangkap sebagaimana dimaksud pada ayat (1), ditetapkan di seluruh perairan laut wilayah kewenangan provinsi kecuali di:
 - a. Kawasan Konservasi;
 - b. Kawasan Strategis Nasional Tertentu;
 - c. Zona Pelabuhan;
 - d. Zona Perikanan Budidaya;
 - e. Zona Pariwisata;
 - f. Zona Pertambangan; dan
 - g. Alur Pelayaran. ✓

- (7) Lokasi dan koordinat Sub zona pelagis, Sub zona pelagis (setasea), Sub zona pelagis dan demersal dan Sub zona pelagis dan demersal (setasea) sebagaimana dimaksud pada ayat (1) adalah sebagaimana tercantum dalam Lampiran II dan merupakan bagian yang tidak terpisahkan dari Peraturan Daerah ini.

Paragraf 3
Zona Pelabuhan
Pasal 14

- (1) Zona Pelabuhan sebagaimana dimaksud dalam Pasal 11 ayat (2) huruf c, terdiri atas:
- a. sub zona DLKr dan DLKp; dan
 - b. sub zona WKOPP.
- (2) Lokasi dan koordinat Sub zona DLKr dan DLKp serta Sub zona WKOPP sebagaimana dimaksud pada ayat (1) adalah sebagaimana tercantum dalam Lampiran II dan merupakan bagian yang tidak terpisahkan dari Peraturan Daerah ini.

Paragraf 4
Zona Pariwisata
Pasal 15

- (1) Zona pariwisata sebagaimana dimaksud dalam Pasal 11 ayat (2) huruf d, ditetapkan menjadi:
- a. sub zona wisata alam pantai/pesisir dan pulau-pulau kecil;
 - b. sub zona wisata alam bawah laut; dan
 - c. sub zona wisata olahraga air.
- (2) Sub zona wisata alam pantai/pesisir dan pulau-pulau kecil sebagaimana dimaksud pada ayat (1) huruf a, merupakan ruang dalam zona pariwisata yang dimanfaatkan untuk :
- a. rekreasi pantai dan air;
 - b. berenang;
 - c. berkano; dan
 - d. olahraga pantai.
- (3) Sub zona wisata alam bawah laut sebagaimana dimaksud pada ayat (1) huruf b, merupakan ruang dalam zona pariwisata yang dimanfaatkan untuk :
- a. rekreasi *snorkeling*; dan
 - b. menyelam. ~

- (4) Sub zona wisata olahraga air sebagaimana dimaksud pada ayat (1) huruf c, merupakan ruang dalam zona pariwisata yang dimanfaatkan untuk:
- a. *kite surfing*;
 - b. *board surfing*; dan
 - c. *wind/sailing surfing*.

Pasal 16

Lokasi dan koordinat Sub zona wisata alam pantai/pesisir dan pulau-pulau kecil, Sub zona Wisata Alam Bawah Laut dan Sub zona wisata olahraga air sebagaimana dimaksud dalam Pasal 15 adalah sebagaimana tercantum dalam Lampiran II dan merupakan bagian yang tidak terpisahkan dari Peraturan Daerah ini.

Paragraf 5

Zona Pertambangan

Pasal 17

- (1) Zona pertambangan sebagaimana dimaksud dalam Pasal 11 ayat (2) huruf e, terdiri atas sub zona minyak bumi.
- (2) Lokasi dan koordinat Zona pertambangan Sub Zona Minyak Bumi sebagaimana dimaksud pada ayat (1) adalah sebagaimana tercantum dalam Lampiran II dan merupakan bagian yang tidak terpisahkan dari Peraturan Daerah.

Bagian Ketiga

Kawasan Konservasi

Pasal 18

- (1) Kawasan Konservasi sebagaimana dimaksud dalam Pasal 11 ayat (1) huruf b, terletak pada:
- a. Taman Nasional Perairan Laut Sawu;
 - b. Kawasan Konservasi Perairan Daerah Sikka;
 - c. Suaka Alam Perairan Flores Timur;
 - d. Suaka Alam Perairan Selat Pantar dan Laut sekitarnya di Kabupaten Alor;
 - e. Daerah Penting Kawasan Konservasi Perairan Labuhan Bajo Timur Laut;
 - f. Daerah Penting Kawasan Konservasi Perairan Pulau Ende Selatan; ✓

- g. Daerah Penting Kawasan Konservasi Perairan Laut Dalam Flores Timur;
 - h. Daerah Penting Kawasan Konservasi Perairan Laut Dalam Lembata;
 - i. Daerah Penting Kawasan Konservasi Perairan Laut Dalam Alor;
 - j. Daerah Penting Kawasan Konservasi Perairan Sumba Selatan;
 - k. Daerah Penting Kawasan Konservasi Perairan Maubesi Extensi 1;
 - l. Daerah Penting Kawasan Konservasi Perairan Laut Dalam Maubesi Extensi 2;
 - m. Daerah Penting Kawasan Konservasi Perairan Batu Gade;
 - n. Taman Nasional Komodo;
 - o. Taman Wisata Alam Laut Teluk Kupang;
 - p. Taman Wisata Alam Laut 17 Pulau Riung;
 - q. Taman Wisata Alam Laut Teluk Maumere; dan
 - r. Suaka Margasatwa Harlu.
- (2) Lokasi dan koordinat Kawasan Konservasi sebagaimana dimaksud pada ayat (1) adalah sebagaimana tercantum dalam Lampiran II dan merupakan bagian yang tidak terpisahkan dari Peraturan Daerah ini.

Bagian Keempat

Alur Laut

Paragraf 1

Alur Pelayaran

Pasal 19

- (1) Alur laut yang dimaksud pada Pasal 11 ayat (4), meliputi :
- a. Alur Lintas Kepulauan Indonesia;
 - b. Alur Pelayaran Penyeberangan;
 - c. Alur Pelayaran Nasional-Internasional;
 - d. Alur Pelayaran Nasional;
 - e. Alur Pelayaran Nasional-Regional;
 - f. Alur Pelayaran Lokal;
 - g. Pipa dan Kabel Bawah Laut; dan
 - h. Alur migrasi biota laut.
- (2) Lokasi dan koordinat Alur Lintas Kepulauan Indonesia, Alur Pelayaran Penyeberangan, Alur Pelayaran Nasional-Internasional, Alur Pelayaran Nasional, Alur Pelayaran Nasional-Regional dan Alur Pelayaran Lokal sebagaimana dimaksud pada ayat (1) adalah sebagaimana tercantum dalam Lampiran II dan merupakan bagian yang tidak terpisahkan dari Peraturan Daerah ini. ✓

Paragraf 2
Alur Pipa/Kabel Bawah Laut
Pasal 20

Lokasi dan koordinat Alur pipa/kabel bawah laut sebagaimana dimaksud dalam Pasal 19 ayat (1) huruf g, adalah sebagaimana tercantum dalam Lampiran II dan merupakan bagian yang tidak terpisahkan dari Peraturan Daerah ini.

Paragraf 3
Alur Migrasi Biota Laut
Pasal 21

Lokasi dan koordinat Alur migrasi biota laut sebagaimana dimaksud pada Pasal 19 ayat (1) huruf h, adalah sebagaimana tercantum dalam Lampiran II dan merupakan bagian yang tidak terpisahkan dari Peraturan Daerah ini.

Bagian Kelima
Kawasan Strategis Nasional Tertentu

Paragraf 1
Pasal 22

- (1) Kawasan Strategis Nasional Tertentu sebagaimana dimaksud dalam Pasal 11 ayat (1) huruf d, terdiri atas:
- a. pulau-pulau kecil terluar yang terdiri atas:
 - 1. Pulau Alor di Kabupaten Alor;
 - 2. Pulau Batek di Kabupaten Kupang;
 - 3. Pulau Rote di Kabupaten Rote Ndao;
 - 4. Pulau Ndana di Kabupaten Rote Ndao;
 - 5. Pulau Sabu di Kabupaten Sabu Raijua;
 - 6. Pulau Dana di Kabupaten Sabu Raijua; dan
 - 7. Pulau Mengudu di Kabupaten Sumba Timur;
 - b. situs warisan dunia yakni Taman Nasional Komodo; dan
 - c. kawasan penting untuk pengendalian lingkungan hidup yakni Taman Nasional Perairan Laut Sawu.
- (2) Lokasi dan koordinat Kawasan Strategis Nasional Tertentu sebagaimana dimaksud pada ayat (1) adalah sebagaimana tercantum dalam Lampiran II dan merupakan bagian yang tidak terpisahkan dari Peraturan Daerah ini. ✓

BAB V
PERATURAN PEMANFAATAN RUANG WP3K

Bagian Kesatu

Umum

Pasal 23

- (1) Ketentuan pemanfaatan ruang WP3K adalah ketentuan yang diperuntukkan sebagai alat pengaturan pengalokasian ruang WP3K meliputi:
 - a. ketentuan umum pemanfaatan kawasan/zona/sub zona;
 - b. ketentuan perizinan;
 - c. ketentuan pemberian insentif;
 - d. ketentuan pemberian disinsentif; dan
 - e. arahan pengenaan sanksi.
- (2) Ketentuan pemanfaatan ruang WP3K berfungsi:
 - a. sebagai alat pengendali pengembangan kawasan;
 - b. menjaga kesesuaian pemanfaatan ruang WP3K dengan rencana tata ruang wilayah;
 - c. menjamin agar pembangunan baru tidak mengganggu pemanfaatan ruang WP3K yang telah sesuai dengan rencana tata ruang wilayah;
 - d. meminimalkan penggunaan lahan yang tidak sesuai dengan rencana tata ruang wilayah; dan
 - e. mencegah dampak pembangunan yang merugikan.

Bagian Kedua

Ketentuan Umum Pemanfaatan Kawasan/Zona/Sub Zona

Paragraf 1

Umum

Pasal 24

- (1) Ketentuan umum pemanfaatan kawasan/zona/sub zona sebagaimana dimaksud dalam Pasal 23 ayat (1) huruf a, adalah penjabaran secara umum ketentuan-ketentuan yang mengatur tentang persyaratan pemanfaatan ruang dan ketentuan pengendaliannya yang mencakup seluruh wilayah administratif.
- (2) Ketentuan umum pemanfaatan kawasan/zona/sub zona sebagaimana dimaksud ayat (1), terdiri dari:
 - a. penjelasan/deskripsi/definisi alokasi ruang WP3K yang telah ditetapkan dalam rencana alokasi ruang WP3K; ~

- b. ketentuan umum kegiatan yang boleh dilakukan dan kegiatan yang tidak boleh dilakukan serta kegiatan yang hanya dapat dilakukan setelah memperoleh ijin;
 - c. ketentuan tentang prasarana minimum yang dipersyaratkan terkait dengan pemanfaatan ruang WP3K; dan
 - d. ketentuan khusus yang disesuaikan dengan kebutuhan pembangunan untuk mengendalikan pemanfaatan ruang WP3K, seperti Kawasan Konservasi dan Kawasan Strategis Nasional tertentu.
- (3) Ketentuan umum pemanfaatan kawasan/zona/sub zona sebagaimana dimaksud pada ayat (1), berfungsi sebagai:
- a. landasan bagi penyusunan peraturan zonasi pada tingkatan operasional pengendalian pemanfaatan ruang WP3K di setiap zona/subzona; dan
 - b. dasar pertimbangan pemberian izin pemanfaatan ruang WP3K.

Paragraf 2

Ketentuan Umum Pemanfaatan

Kawasan Pemanfaatan Umum

Zona Perikanan Budidaya/Sub Zona Budidaya Laut

Pasal 25

- (1) Zona perikanan budidaya sebagaimana dimaksud dalam Pasal 11 ayat (2) huruf a adalah ruang wilayah laut yang dialokasikan untuk kegiatan budidaya laut yang ramah lingkungan.
- (2) Kegiatan yang boleh dilakukan dalam zona perikanan budidaya sub zona budidaya laut sebagaimana dimaksud dalam Pasal 11 ayat (2) huruf a, terdiri atas:
 - a. budidaya laut skala kecil dengan metode, alat dan teknologi yang tidak merusak ekosistem di wilayah pesisir dan pulau-pulau kecil; dan
 - b. kegiatan penangkapan ikan skala kecil pada saat tidak terdapat kegiatan budidaya.
- (3) Kegiatan yang tidak boleh dilakukan dalam zona perikanan budidaya sub zona budidaya laut sebagaimana dimaksud dalam Pasal 11 ayat (2) huruf a, terdiri atas:
 - a. kegiatan budidaya yang menggunakan metode, alat dan teknologi yang dapat merusak ekosistem di wilayah pesisir dan pulau-pulau kecil; ✓

- b. pemasangan rumah ikan dan alat bantu penangkapan ikan seperti rumpon serta terumbu karang buatan;
 - c. penangkapan ikan dengan alat menetap dan/atau bergerak yang mengganggu kegiatan budidaya laut;
 - d. penangkapan ikan yang menggunakan bom dan/atau bahan peledak, bius dan/atau bahan beracun, serta menggunakan alat tangkap yang bersifat merusak ekosistem di wilayah pesisir dan pulau-pulau kecil; dan
 - e. pembuangan sampah dan limbah.
- (4) Kegiatan yang boleh dilakukan setelah mendapatkan izin dalam zona perikanan budidaya sub zona budidaya laut sebagaimana dimaksud dalam Pasal 11 ayat (2) huruf a, terdiri atas:
- a. budidaya laut skala menengah sampai besar dengan metode, alat dan teknologi yang tidak merusak ekosistem di wilayah pesisir;
 - b. penelitian dan pendidikan;
 - c. pengembangan pariwisata dan rekreasi; dan
 - d. monitoring dan evaluasi.
- (5) Prasarana minimum yang dipersyaratkan terkait dengan pemanfaatan ruang di zona perikanan budidaya sub zona budidaya laut sebagaimana dimaksud dalam Pasal 11 ayat (2) huruf a, terdiri atas:
- a. ruang sebesar 20% untuk alur-alur/lalu lintas perahu yang mendukung kegiatan budidaya; dan
 - b. prasarana budidaya laut tidak bersifat permanen.
- (6) Persyaratan khusus pada zona perikanan budidaya sub zona budidaya laut sebagaimana dimaksud dalam Pasal 11 ayat (2) huruf a, terdiri atas:
- a. kegiatan pembudidayaan harus menghindari areal terumbu karang; dan
 - b. pengembangan budidaya laut disertai dengan kegiatan pengembangan/peremajaan bibit. ✓

Paragraf 3

Ketentuan Umum Pemanfaatan Zona Perikanan Tangkap/Sub Zona Pelagis/Sub Zona Pelagis (Setasea)/Sub Zona Pelagis dan Demersal/Sub Zona Pelagis dan Demersal (Setasea)

Pasal 26

- (1) Kegiatan yang boleh dilakukan di Sub Zona Pelagis/Sub Zona Pelagis (Setasea)/Sub Zona Pelagis dan Demersal/Sub Zona Pelagis dan Demersal (Setasea) pada Zona Perikanan Tangkap sebagaimana dimaksud dalam Pasal 11 ayat (2) huruf b, terdiri atas :
 - a. kegiatan perikanan tangkap oleh nelayan kecil dengan alat tangkap yang diperbolehkan sesuai ketentuan peraturan perundang-undangan; dan
 - b. pemanfaatan yang tidak melebihi potensi lestarnya atau Jumlah Tangkapan yang diperbolehkan (JTB).
- (2) Kegiatan yang tidak boleh dilakukan di Sub Zona Pelagis/Sub Zona Pelagis (Setasea)/Sub Zona Pelagis dan Demersal/Sub Zona Pelagis dan Demersal (Setasea) pada Zona Perikanan Tangkap sebagaimana dimaksud dalam Pasal 11 ayat (2) huruf b, terdiri atas :
 - a. penangkapan ikan yang menggunakan bom dan/atau bahan peledak, busur dan/atau bahan beracun, serta menggunakan alat tangkap yang bersifat merusak ekosistem di wilayah pesisir dan pulau-pulau kecil; dan
 - b. pembuangan sampah dan limbah.
- (3) Kegiatan yang boleh dilakukan setelah mendapat izin di Sub Zona Pelagis/Sub Zona Pelagis (Setasea)/Sub Zona Pelagis dan Demersal/Sub Zona Pelagis dan Demersal (Setasea) pada Zona Perikanan Tangkap sebagaimana dimaksud dalam Pasal 11 ayat (2) huruf b, terdiri atas :
 - a. penangkapan ikan dengan alat tangkap dan ukuran kapal di atas 10 GT yang diperbolehkan sesuai ketentuan peraturan perundang-undangan;
 - b. penelitian dan pendidikan;
 - c. pemasangan rumah ikan dan terumbu karang buatan;
 - d. pemasangan rumpon hanya dapat dilakukan di sub zona Jalur I B dan dengan tata cara sesuai dengan peraturan perundang-undangan;
 - e. pariwisata dan rekreasi; dan
 - f. monitoring dan evaluasi. ✓

- (4) Prasarana minimum yang dipersyaratkan terkait dengan pemanfaatan ruang pada Sub Zona Pelagis/Sub Zona Pelagis (Setasea)/Sub Zona Pelagis dan Demersal/Sub Zona Pelagis dan Demersal (Setasea) di zona perikanan tangkap sebagaimana dimaksud dalam Pasal 11 ayat (2) huruf b, yaitu tempat tambat kapal.
- (5) Ketentuan khusus yang berlaku pada Sub Zona Pelagis/Sub Zona Pelagis (Setasea)/ Sub Zona Pelagis dan Demersal/Sub Zona Pelagis dan Demersal (Setasea) di zona perikanan tangkap sebagaimana dimaksud dalam Pasal 11 ayat (2) huruf b, yaitu :
- a. kegiatan penangkapan ikan harus menggunakan peralatan yang ramah lingkungan; dan
 - b. kegiatan penangkapan ikan harus mempertimbangkan perlindungan habitat dan populasi ikan.

Paragraf 4

Ketentuan Persyaratan Pemanfaatan Zona Pelabuhan

Pasal 27

- (1) Kegiatan yang boleh dilakukan di zona pelabuhan sebagaimana dimaksud dalam Pasal 11 ayat (2) huruf c, yaitu pembangunan fasilitas pokok dan fasilitas penunjang yang sudah tercantum dalam rencana induk pelabuhan.
- (2) Kegiatan yang tidak boleh dilakukan di zona pelabuhan sebagaimana dimaksud dalam Pasal 11 ayat (2) huruf c, yaitu:
- a. penangkapan ikan dengan alat menetap dan/atau bergerak yang mengganggu kegiatan kepelabuhanan;
 - b. penangkapan ikan yang menggunakan bom dan/atau bahan peledak, bius dan/atau bahan beracun, serta menggunakan alat tangkap yang bersifat merusak ekosistem di wilayah pesisir dan pulau-pulau kecil;
 - c. semua jenis kegiatan perikanan budidaya;
 - d. pemasangan rumah ikan dan alat bantu penangkapan ikan seperti rumpon serta terumbu karang buatan;
 - e. pembuangan sampah dan limbah; dan
 - f. pendirian bangunan yang perencanaannya tidak tercantum pada rencana induk pelabuhan. ✓

- (3) Kegiatan yang boleh dilakukan setelah mendapatkan izin di zona pelabuhan sebagaimana dimaksud dalam Pasal 11 ayat (2) huruf c, yaitu:
- penelitian dan pendidikan;
 - wisata bahari;
 - pengerukan alur pelabuhan; dan
 - monitoring dan evaluasi.
- (4) Prasarana umum yang dipersyaratkan terkait dengan pemanfaatan ruang di zona pelabuhan sebagaimana dimaksud dalam Pasal 11 ayat (2) huruf c, adalah:
- Alur pelayaran;
 - perairan tempat labuh;
 - kolam pelabuhan untuk kebutuhan sandar dan olah gerak kapal;
 - perairan tempat alih muat kapal;
 - perairan untuk kapal yang mengangkut Bahan/Barang Berbahaya dan Beracun B3);
 - perairan untuk kegiatan karantina;
 - perairan alur penghubung intrapelabuhan;
 - perairan pandu;
 - perairan untuk kapal pemerintah; dan
 - tanda batas sesuai dengan batas yang telah ditetapkan.
- (5) Prasarana minimum yang dipersyaratkan terkait dengan pemanfaatan ruang di zona pelabuhan sebagaimana dimaksud dalam Pasal 11 ayat (2) huruf c, adalah:
- fasilitas pokok terdiri dari dermaga, kolam pelabuhan, jalan kompleks dan drainase;
 - fasilitas fungsional terdiri dari kantor administrasi pelabuhan, Tempat Pendaratan Ikan, suplai air bersih, instalasi listrik dan stasiun pengisian bahan bakar nelayan; dan
 - fasilitas penunjang terdiri dari pos jaga dan MCK.
- (6) Ketentuan khusus yang berlaku di zona pelabuhan sebagaimana dimaksud dalam Pasal 11 ayat (2) huruf c, adalah:
- kegiatan kepelabuhanan harus menjamin kelestarian lingkungan; dan
 - kegiatan kepelabuhanan harus mempertimbangkan pengendalian pencemaran dan mitigasi bencana. ✓

Paragraf 5

Ketentuan Persyaratan Pemanfaatan Zona Pariwisata

Pasal 28

- (1) Kegiatan yang boleh dilakukan di zona pariwisata sebagaimana dimaksud dalam Pasal 11 ayat (2) huruf d, terdiri atas :
 - a. penyediaan sarana dan prasarana pariwisata yang tidak berdampak pada kerusakan lingkungan; dan
 - b. kegiatan penangkapan ikan dengan alat pancing tangan pada saat tidak ada kegiatan pariwisata.
- (2) Kegiatan yang tidak boleh dilakukan di zona pariwisata sebagaimana dimaksud dalam Pasal 11 ayat (2) huruf d, terdiri atas:
 - a. semua jenis kegiatan perikanan budidaya;
 - b. semua jenis kegiatan penangkapan ikan pada saat berlangsung kegiatan pariwisata;
 - c. penangkapan ikan yang menggunakan bom dan/atau bahan peledak, bius dan/atau bahan beracun, serta menggunakan alat tangkap yang bersifat merusak ekosistem di wilayah pesisir dan pulau-pulau kecil;
 - d. pemasangan alat bantu penangkapan ikan seperti rumpon; dan
 - e. pembuangan sampah dan limbah.
- (3) Kegiatan yang boleh dilakukan setelah mendapatkan izin di zona pariwisata sebagaimana dimaksud dalam Pasal 11 ayat (2) huruf d, terdiri atas :
 - a. penelitian dan pendidikan; dan
 - b. monitoring dan evaluasi.
- (4) Prasarana minimum yang dipersyaratkan terkait dengan pemanfaatan ruang di zona pariwisata sebagaimana dimaksud dalam Pasal 11 ayat (2) huruf d, terdiri atas:
 - a. tersedianya pantai sebagai ruang terbuka untuk umum; dan
 - b. tersedianya fasilitas dan infrastruktur pendukung kegiatan wisata, tempat parkir, tanda batas zona, tambat kapal/perahu dan fasilitas umum lainnya.
- (5) Kegiatan khusus di zona pariwisata sebagaimana dimaksud dalam Pasal 11 ayat (2) huruf d, terdiri atas :
 - a. pengendalian kegiatan yang berpotensi mencemari lingkungan di daratan maupun perairan;
 - b. melakukan mitigasi bencana di WP3K; dan
 - c. melakukan pengamanan dan penyelamatan wisatawan. ✓

Paragraf 6

Ketentuan Umum Pemanfaatan Zona Pertambangan

Pasal 29

Zona pertambangan sebagaimana dimaksud dalam Pasal 11 ayat (2) huruf e, merupakan ruang yang penggunaannya disepakati bersama antara berbagai pemangku kepentingan dan telah ditetapkan status hukumnya untuk kegiatan pertambangan minyak bumi.

Paragraf 7

Ketentuan Umum Pemanfaatan Kawasan Konservasi

Pasal 30

- (1) Pemanfaatan dalam Kawasan Konservasi mengikuti aturan rencana pengelolaan dan zonasi pada masing-masing kawasan konservasi.
- (2) Kegiatan yang boleh dilakukan di Kawasan Konservasi sebagaimana dimaksud dalam Pasal 11 ayat (3), adalah:
 - a. perlindungan ekosistem pesisir dan laut;
 - b. perlindungan habitat dan populasi ikan;
 - c. perlindungan vegetasi pantai;
 - d. budidaya ikan skala kecil dengan metode yang diperbolehkan sesuai zonasi kawasan konservasi; dan
 - e. penangkapan ikan skala kecil dengan alat yang diperbolehkan sesuai zonasi kawasan konservasi.
- (3) Kegiatan yang tidak boleh dilakukan di Kawasan Konservasi sebagaimana dimaksud dalam Pasal 11 ayat (3), adalah:
 - a. penangkapan ikan yang menggunakan bom dan/atau bahan peledak, bius dan/atau bahan beracun, serta menggunakan alat tangkap yang bersifat merusak ekosistem di wilayah pesisir dan pulau-pulau kecil;
 - b. semua jenis kegiatan penambangan;
 - c. melakukan kegiatan menambang terumbu karang, mengambil terumbu karang di kawasan konservasi, menggunakan bahan peledak dan bahan beracun, dan/atau cara lain yang mengakibatkan rusaknya ekosistem terumbu karang; dan
 - d. pembuangan sampah dan limbah.
- (4) Kegiatan yang boleh dilakukan setelah mendapatkan izin di Kawasan Konservasi sebagaimana dimaksud dalam Pasal 11 ayat (3), adalah:
 - a. penelitian dan pendidikan;
 - b. monitoring dan evaluasi; ✓

- c. budidaya ikan skala menengah dengan metode yang diperbolehkan sesuai zonasi kawasan konservasi;
 - d. penangkapan ikan dengan ukuran armada dan alat yang diperbolehkan sesuai zonasi kawasan konservasi; dan
 - e. pariwisata dan rekreasi yang diperbolehkan sesuai zonasi kawasan konservasi.
- (5) Prasarana minimum yang dipersyaratkan terkait dengan pemanfaatan ruang di Kawasan Konservasi sebagaimana dimaksud dalam Pasal 11 ayat (3), berupa pemasangan tanda batas yang mudah dikenali dengan bahan, bentuk dan warna sesuai peraturan perundang-undangan.
- (6) Ketentuan khusus sebagaimana dimaksud dalam Pasal 11 ayat (3) di Kawasan Konservasi adalah pengendalian kegiatan yang berpotensi merusak Kawasan Konservasi.

Paragraf 8

Ketentuan Umum Pemanfaatan Alur Laut

Pasal 31

- (1) Kegiatan yang boleh dilakukan di Alur Laut sebagaimana dimaksud dalam Pasal 11 ayat (1) huruf c, terdiri atas :
- a. Lalu lintas kapal dari dan/atau menuju pelabuhan;
 - b. pengerukan alur pelayaran; dan
 - c. kegiatan yang selaras dengan pelestarian/perlindungan lingkungan.
- (2) Kegiatan yang tidak boleh dilakukan di Alur Laut sebagaimana dimaksud dalam Pasal 11 ayat (1) huruf c, terdiri atas :
- a. semua jenis kegiatan perikanan budidaya;
 - b. penangkapan ikan dengan alat menetap;
 - c. pemasangan rumah ikan dan alat bantu penangkapan ikan seperti rumpon serta terumbu karang buatan;
 - d. penangkapan ikan yang menggunakan bom dan/atau bahan peledak, bius dan/atau bahan beracun, serta menggunakan alat tangkap yang bersifat merusak ekosistem di wilayah pesisir dan pulau-pulau kecil;
 - e. pariwisata dan rekreasi; dan
 - f. pembuangan sampah dan limbah. ✓

- (3) Kegiatan yang boleh dilakukan setelah mendapatkan izin di Alur Laut sebagaimana dimaksud dalam Pasal 11 ayat (1) huruf c, terdiri atas:
 - a. penelitian dan pendidikan; dan
 - b. monitoring dan evaluasi.
- (4) Prasarana minimum yang dipersyaratkan terkait dengan pemanfaatan ruang di Alur Laut sebagaimana dimaksud dalam Pasal 11 ayat (1) huruf c, berupa sarana bantu navigasi pelayaran.

Paragraf 9

Ketentuan Umum Pemanfaatan Kawasan Strategis Nasional Tertentu

Pasal 32

Ketentuan umum pemanfaatan Kawasan Strategis Nasional Tertentu sebagaimana dimaksud dalam Pasal 11 ayat (1) huruf d, sesuai dengan ketentuan peraturan perundang-undangan.

Bagian Ketiga

Ketentuan Perizinan

Paragraf 1

Umum

Pasal 33

- (1) Ketentuan perizinan sebagaimana dimaksud dalam Pasal 23 ayat (1) huruf b, berfungsi sebagai alat pengendali pemanfaatan ruang yang menjadi kewenangan pemerintah daerah berdasarkan peraturan perundang-undangan melalui proses administrasi dan teknis yang harus dipenuhi sebelum kegiatan pemanfaatan WP3K dilaksanakan, untuk menjamin kesesuaian pemanfaatan ruang WP3K yang ditetapkan dalam peraturan daerah ini.
- (2) Ketentuan perizinan sebagaimana dimaksud pada ayat (1), terdiri atas:
 - a. Izin lokasi; dan
 - b. Izin pengelolaan.
- (3) Izin lokasi sebagaimana dimaksud pada ayat (2) huruf a diberikan untuk memanfaatkan ruang dari sebagian perairan pesisir dan pemanfaatan sebagian pulau-pulau kecil secara menetap, yang mencakup permukaan laut dan kolom air sampai dengan permukaan dasar laut pada batas keluasan tertentu dan/atau untuk memanfaatkan sebagian pulau-pulau kecil. ✓

- (4) Izin pengelolaan sebagaimana dimaksud pada ayat (2) huruf b diberikan untuk melakukan kegiatan pemanfaatan sumber daya perairan pesisir dan perairan pulau-pulau kecil.
- (5) Izin lokasi sebagaimana dimaksud pada ayat (2) huruf a dan izin pengelolaan sebagaimana dimaksud pada ayat (2) huruf b diberikan Gubernur kepada:
 - a. orang perseorangan warga negara Indonesia;
 - b. korporasi yang didirikan berdasarkan hukum Indonesia; atau
 - c. koperasi yang dibentuk oleh Masyarakat.

Paragraf 2

Izin Lokasi

Pasal 34

- (1) Setiap orang yang melakukan pemanfaatan ruang dari sebagian perairan pesisir secara menetap wajib memiliki izin lokasi dari Gubernur.
- (2) Setiap orang yang melakukan pemanfaatan ruang dari sebagian pulau-pulau kecil secara menetap wajib memiliki izin lokasi pulau-pulau kecil.
- (3) Izin Lokasi sebagaimana dimaksud pada ayat (1) dan ayat (2) diberikan berdasarkan RZWP-3-K yang berlaku dan menjadi dasar pemberian izin pengelolaan.
- (4) Untuk memperoleh izin lokasi sebagaimana dimaksud pada ayat (1), setiap orang wajib terlebih dahulu mengajukan permohonan kepada Gubernur.
- (5) Pemberian izin lokasi sebagaimana dimaksud pada ayat (1) wajib mempertimbangkan kelestarian ekosistem pesisir dan pulau-pulau kecil, masyarakat, nelayan tradisional, kepentingan nasional, dan hak lintas damai bagi kapal asing.
- (6) Izin lokasi sebagaimana dimaksud pada ayat (1) diberikan dalam batas keluasan dan kedalaman tertentu yang dinyatakan dalam titik koordinat geografis pada setiap sudutnya.
- (7) Izin lokasi tidak dapat diberikan pada zona inti di kawasan konservasi, alur laut, kawasan pelabuhan, dan pantai umum.
- (8) Izin lokasi perairan pesisir berlaku dalam waktu paling lama 2 (dua) tahun dan dapat diperpanjang selama 2 (dua) tahun.
- (9) Izin lokasi pulau-pulau kecil berlaku dalam waktu paling lama 2 (dua) tahun dan dapat diperpanjang selama 2 (dua) tahun.~

- (10) Dalam hal pemegang izin lokasi sebagaimana dimaksud pada ayat (1) dan ayat (2) tidak merealisasikan kegiatannya dalam waktu paling lama 2 (dua) tahun sejak izin diterbitkan, dikenai sanksi administratif berupa pencabutan izin lokasi.
- (11) Izin lokasi perairan pesisir dan izin lokasi pulau-pulau kecil berakhir apabila:
- a. habis masa berlakunya; atau
 - b. dicabut oleh pemberi izin.
- (12) Pencabutan izin lokasi perairan pesisir dan izin lokasi pulau-pulau kecil sebagaimana dimaksud pada ayat (11) huruf b dilakukan apabila:
- a. tidak sesuai dengan rencana yang diusulkan;
 - b. tidak merealisasikan kegiatan dalam jangka waktu paling lama 2 (dua) tahun sejak izin diterbitkan; atau
 - c. izin lingkungan dicabut.
- (13) Pencabutan izin lokasi perairan pesisir dan izin lokasi pulau-pulau kecil sebagaimana dimaksud pada ayat (12) dilakukan dengan tahapan:
- a. memberikan peringatan tertulis sebanyak 3 (tiga) kali berturut-turut, masing-masing dalam tenggang waktu 1 (satu) bulan oleh Gubernur;
 - b. dalam hal peringatan tertulis sebagaimana dimaksud pada huruf a tidak dipatuhi, selanjutnya dilakukan pembekuan selama 1 (satu) bulan; dan
 - c. apabila pembekuan sebagaimana dimaksud pada huruf b tidak dipatuhi, selanjutnya dilakukan pencabutan.

Paragraf 3

Izin Pengelolaan

Pasal 35

- (1) Setiap orang yang melakukan pemanfaatan sumber daya pesisir dan pulau-pulau kecil untuk kegiatan:
- a. produksi garam;
 - b. biofarmakologi laut;
 - c. bioteknologi laut;
 - d. pemanfaatan air laut selain energi; ✓

- e. wisata bahari;
 - f. pemasangan pipa dan kabel bawah laut; dan
 - g. pengangkatan benda muatan kapal tenggelam;
- wajib memiliki izin pengelolaan dari Gubernur.
- (2) Orang perseorangan warga negara Indonesia atau korporasi yang didirikan berdasarkan hukum Indonesia dan koperasi yang dibentuk oleh masyarakat sebagaimana dimaksud dalam Pasal 33 ayat (5) yang mengajukan izin pengelolaan harus memenuhi syarat teknis, administratif, dan operasional sesuai ketentuan peraturan perundang-undangan.

Pasal 36

- (1) Izin pengelolaan sumber daya perairan pesisir dan perairan pulau-pulau kecil berlaku untuk:
- a. produksi garam paling lama 5 (lima) tahun;
 - b. biofarmakologi laut paling lama 5 (lima) tahun;
 - c. bioteknologi laut paling lama 5 (lima) tahun;
 - d. wisata bahari paling lama 20 (dua puluh) tahun;
 - e. pemanfaatan air laut selain energi paling lama 10 (sepuluh) tahun;
 - f. pemasangan pipa dan kabel bawah laut paling lama 30 (tiga puluh) tahun; dan
 - g. pengangkatan BMKT paling lama 2 (dua) tahun.
- (2) Dalam hal pemegang izin pengelolaan sumber daya perairan pesisir dan perairan pulau-pulau kecil sebagaimana dimaksud pada ayat (1) tidak merealisasikan kegiatannya dalam jangka waktu paling lama 2 (dua) tahun sejak izin diterbitkan, dikenai sanksi administratif berupa pencabutan izin pengelolaan.

Pasal 37

- (1) Izin pengelolaan sumber daya perairan pesisir dan perairan pulau-pulau kecil berakhir apabila:
- a. habis masa berlakunya; atau
 - b. dicabut oleh pemberi izin.
- (2) Pencabutan izin pengelolaan sumber daya perairan pesisir dan perairan pulau-pulau kecil sebagaimana dimaksud pada ayat (1) huruf b dilakukan apabila:
- a. tidak sesuai dengan rencana yang diusulkan; ✓

- b. tidak merealisasikan kegiatan dalam jangka waktu 2 (dua) tahun;
 - c. tidak memenuhi kewajibannya; atau
 - d. izin lingkungan dicabut.
- (3) Pencabutan izin pengelolaan sumber daya perairan pesisir dan perairan pulau-pulau kecil sebagaimana dimaksud pada ayat (2) dilakukan dengan tahapan:
- a. Memberikan peringatan tertulis sebanyak 3 (tiga) kali berturut-turut, masing-masing dalam tenggang waktu 1 (satu) bulan oleh Gubernur;
 - b. dalam hal peringatan tertulis sebagaimana dimaksud pada huruf a tidak dipatuhi, selanjutnya dilakukan pembekuan selama 1 (satu) bulan; dan
 - c. apabila pembekuan sebagaimana dimaksud pada huruf b tidak dipatuhi, selanjutnya dilakukan pencabutan.
- (4) Luasan izin pengelolaan sumber daya perairan pesisir dan perairan pulau-pulau kecil paling banyak diberikan sesuai dengan izin lokasi.

Paragraf 4

Izin Lokasi dan Izin Pengelolaan

bagi Masyarakat Hukum Adat, Masyarakat Lokal dan Tradisional

Pasal 38

- (1) Kewajiban memiliki izin lokasi dan izin pengelolaan dikecualikan bagi masyarakat hukum adat.
- (2) Masyarakat hukum adat sebagaimana dimaksud pada ayat (1) ditetapkan pengakuannya sesuai ketentuan perundang-undangan.
- (3) Masyarakat lokal dan masyarakat tradisional yang melakukan kegiatan pemanfaatan ruang dan sumber daya perairan pesisir dan perairan pulau-pulau kecil yang menetap, antara lain:
 - a. produksi garam;
 - b. wisata bahari; dan
 - c. pembudidayaan ikan,
 wajib memiliki izin lokasi dan izin pengelolaan.
- (4) Gubernur memfasilitasi pemberian Izin Lokasi dan Izin Pengelolaan sebagaimana dimaksud pada ayat (3) kepada Masyarakat Lokal dan Masyarakat Tradisional.
- (5) Fasilitasi pemberian Izin Lokasi Perairan Pesisir dan Izin Pengelolaan sebagaimana dimaksud pada ayat (3) berupa kemudahan dalam persyaratan dan pelayanan cepat. ✓

Pasal 39

- (1) Izin lokasi dan izin pengelolaan sebagaimana dimaksud dalam Pasal 33 ayat (2) diberikan kepada kelompok masyarakat lokal dan masyarakat tradisional, yang melakukan pemanfaatan ruang dan sumber daya perairan pesisir dan perairan pulau-pulau kecil, untuk pemenuhan kebutuhan hidup sehari-hari.
- (2) Untuk memperoleh izin lokasi dan izin pengelolaan sebagaimana dimaksud pada ayat (1), kelompok masyarakat wajib terlebih dahulu mengajukan permohonan kepada Gubernur dengan dilengkapi persyaratan surat pembentukan kelompok yang diketahui oleh lurah/kepala desa setempat.
- (3) Gubernur menerbitkan izin lokasi dalam waktu paling lambat 3 (tiga) hari kerja sejak permohonan diterima secara lengkap.

Pasal 40

Masa berlaku izin lokasi dan izin pengelolaan sebagaimana dimaksud dalam Pasal 39 berlaku selama 2 (dua) tahun dan dapat diperpanjang selama 2 (dua) tahun.

Pasal 41

- (1) Izin lokasi dan izin pengelolaan sebagaimana dimaksud dalam Pasal 40 berakhir apabila:
 - a. habis masa berlakunya; atau
 - b. dicabut oleh pemberi izin.
- (2) Pencabutan izin lokasi dan izin pengelolaan sebagaimana dimaksud pada ayat (1) huruf b dilakukan apabila:
 - a. kegiatan pemanfaatan tidak sesuai dengan izin lokasi dan izin pengelolaan; atau
 - b. ditelantarkan dalam jangka waktu 2 (dua) tahun.
- (3) Pencabutan izin lokasi dan izin pengelolaan sebagaimana dimaksud pada ayat (2) dilakukan dengan tahapan:
 - a. memberikan peringatan tertulis sebanyak 3 (tiga) kali berturut-turut, masing-masing dalam tenggang waktu 1 (satu) bulan oleh Gubernur; ✓

- b. dalam hal peringatan tertulis sebagaimana dimaksud pada huruf a tidak dipatuhi, selanjutnya dilakukan pembekuan selama 1 (satu) bulan; dan
- c. apabila pembekuan sebagaimana dimaksud pada huruf b tidak dipatuhi, selanjutnya dilakukan pencabutan.

Pasal 42

Luasan Izin Lokasi dan Izin Pengelolaan bagi masyarakat lokal dan masyarakat tradisional untuk kegiatan:

- a. produksi garam paling banyak 1 (satu) hektar;
- b. wisata bahari paling banyak 5 (lima) hektar; dan
- c. pembudidayaan ikan paling banyak 1 (satu) hektar.

Bagian Keempat

Ketentuan Pemberian Insentif

Pasal 43

- (1) Ketentuan pemberian insentif sebagaimana dimaksud dalam Pasal 23 ayat (1) huruf c berfungsi untuk mengatur tentang pemberian imbalan terhadap pelaksanaan kegiatan yang sesuai dengan kegiatan yang didorong perwujudannya dalam rencana tata ruang dan rencana zonasi.
- (2) Ketentuan pemberian insentif sebagaimana dimaksud pada ayat (1) disusun berdasarkan:
 - a. rencana pemanfaatan ruang WP3K;
 - b. ketentuan umum pemanfaatan kawasan/zona/sub zona;
 - c. kriteria pemberian akreditasi; dan
 - d. peraturan perundang-undangan sektor terkait lainnya.
- (3) Standar dan pedoman pemberian insentif sebagaimana dimaksud pada ayat 1) mencakup:
 - a. relevansi isu prioritas;
 - b. proses konsultasi publik;
 - c. dampak positif terhadap pelestarian lingkungan;
 - d. dampak terhadap peningkatan kesejahteraan masyarakat;
 - e. kemampuan implementasi yang memadai; dan
 - f. dukungan kebijakan dan program pemerintah.
- (4) Ketentuan mengenai tata cara pemberian insentif sebagaimana dimaksud pada ayat (1), diatur lebih lanjut dalam Peraturan Gubernur. ✓

Bagian Kelima
Ketentuan Pemberian Disinsentif
Pasal 44

- (1) Ketentuan pemberian disinsentif sebagaimana dimaksud dalam Pasal 23 ayat (1) huruf d berfungsi untuk mengatur tentang pengenaan bentuk kompensasi dalam pemanfaatan ruang WP3K, yang berfungsi sebagai perangkat untuk mencegah, membatasi pertumbuhan atau mengurangi kegiatan yang tidak sejalan dengan pemanfaatan ruang WP3K.
- (2) Ketentuan pemberian disinsentif sebagaimana dimaksud pada ayat (1) disusun berdasarkan:
 - a. rencana pemanfaatan ruang WP3K;
 - b. ketentuan umum pemanfaatan kawasan/zona/sub zona;
 - c. kriteria pemberian akreditasi; dan
 - d. peraturan perundang-undangan sektor terkait lainnya.
- (3) Tata cara dan mekanisme pemberian disinsentif sebagaimana dimaksud pada ayat (1) diatur dalam Peraturan Gubernur.

Bagian Keenam
Arahan Pengenaan Sanksi
Pasal 45

- (1) Arahan pengenaan sanksi sebagaimana dimaksud dalam Pasal 23 ayat (1) huruf e merupakan tindakan penertiban terhadap penyimpangan dalam penyelenggaraan pemanfaatan ruang yang tidak sesuai dengan rencana zonasi wilayah pesisir dan pulau-pulau kecil.
- (2) Dalam hal penyimpangan dalam penyelenggaraan zonasi wilayah pesisir dan pulau-pulau kecil sebagaimana dimaksud pada ayat (1), dapat dikenakan sanksi sesuai dengan peraturan perundang-undangan.
- (3) Pengenaan sanksi selain dikenakan terhadap pemanfaatan ruang yang tidak sesuai dengan rencana zonasi sebagaimana dimaksud pada ayat (1) juga dapat dikenakan kepada pejabat pemerintah yang menerbitkan izin pemanfaatan zona yang tidak sesuai dengan rencana zonasi.~

- (4) Pengenaan sanksi sebagaimana dimaksud pada ayat (3) dilakukan terhadap:
- a. pelanggaran pemanfaatan ruang yang tidak sesuai dengan rencana zonasi wilayah pesisir dan pulau-pulau kecil;
 - b. pemanfaatan ruang tidak sesuai dengan izin pemanfaatan ruang yang diterbitkan berdasarkan RZWP-3-K Provinsi;
 - c. pelanggaran ketentuan yang ditetapkan dalam persyaratan izin pemanfaatan ruang yang diterbitkan berdasarkan RZWP-3-K Provinsi;
 - d. pemanfaatan ruang yang menghalangi akses terhadap kawasan yang oleh peraturan perundang-undangan dinyatakan sebagai milik umum; dan/atau
 - e. melaksanakan pemanfaatan ruang melalui izin yang diperoleh dengan prosedur yang tidak benar.

BAB VI

ARAHAN PEMANFAATAN RUANG WP3K

Paragraf 1

Umum

Pasal 46

Arahan pemanfaatan ruang WP3K, meliputi:

- a. arahan pemanfaatan zona perikanan budidaya;
- b. arahan pemanfaatan zona perikanan tangkap;
- c. arahan pemanfaatan zona pelabuhan;
- d. arahan pemanfaatan zona pariwisata;
- e. arahan pemanfaatan zona pertambangan;
- f. arahan pemanfaatan kawasan konservasi; dan
- g. arahan pemanfaatan alur laut.

Paragraf 2

Arahan Pemanfaatan Zona Perikanan Budidaya

Pasal 47

Arahan pemanfaatan zona perikanan budidaya sebagaimana dimaksud dalam Pasal 46 huruf a, dilakukan dengan cara:

- a. melaksanakan kegiatan perikanan budidaya laut ekonomis penting berdasarkan Panduan Praktik Perikanan Berkelanjutan (*Best Management Practice*); ✓

- b. menata dan mengembangkan usaha perikanan budidaya dan kawasan minapolitan;
- c. meningkatkan sarana dan prasarana perikanan budidaya;
- d. mengembangkan sumber daya manusia dan menerapkan teknologi budidaya laut yang produktif dan ramah lingkungan;
- e. mengendalikan dan/atau mencegah kegiatan yang mengakibatkan terjadinya penurunan kualitas air dan mengganggu kegiatan perikanan budidaya;
- f. melakukan intensifikasi budidaya laut dan ekstensifikasi lahan budidaya laut;
- g. melakukan diversifikasi budidaya laut;
- h. melakukan revitalisasi pusat perbenihan; dan
- i. penataan proses tata niaga hasil laut.

Paragraf 3

Arahan Pemanfaatan Zona Perikanan Tangkap

Pasal 48

Arahan pemanfaatan zona perikanan tangkap sebagaimana dimaksud dalam Pasal 46 huruf b dilakukan dengan cara:

- a. melaksanakan kegiatan perikanan tangkap berdasarkan Panduan Praktik Perikanan Berkelanjutan (Best Management Practice);
- b. melaksanakan revitalisasi alat tangkap yang produktif dan ramah lingkungan untuk meningkatkan produksi tangkapan;
- c. meningkatkan bantuan dalam bentuk jumlah dan kapasitas kapal, mesin kapal, bagan, dan alat tangkap;
- d. meningkatkan kemampuan dan keterampilan nelayan dalam hal menangkap ikan, memfungsikan mesin kapal, memperbaiki alat penangkap ikan dan kapal serta mesinnya, dan menjaga keselamatan selama aktivitas penangkapan;
- e. meningkatkan pengelolaan tempat pendaratan ikan;
- f. menerapkan teknologi rantai dingin pasca tangkap untuk menjaga kualitas hasil tangkapan;
- g. memanfaatkan sumber daya ikan secara lestari dan berkelanjutan;
- h. meningkatkan sarana dan prasarana untuk mendukung pengembangan perikanan tangkap; dan
- i. menata alur dan proses tata niaga hasil tangkapan perikanan.✓

Paragraf 4

Arahan Pemanfaatan Zona Pelabuhan

Pasal 49

Arahan pemanfaatan zona pelabuhan sebagaimana dimaksud dalam Pasal 46 huruf c dilakukan dengan cara:

- a. meningkatkan pelayanan kepelabuhanan;
- b. merevitalisasi sarana dan prasarana pelabuhan;
- c. meningkatkan fasilitas pokok dan fasilitas penunjang pelabuhan;
- d. mengatur dan membina, mengendalikan dan melaksanakan pengawasan kegiatan kepelabuhanan; dan
- e. meningkatkan keselamatan dan keamanan pelayaran.

Paragraf 5

Arahan Pemanfaatan Zona Pariwisata

Pasal 50

Arahan pemanfaatan zona pariwisata sebagaimana dimaksud dalam Pasal 46 huruf d dilakukan dengan cara:

- a. meningkatkan daya tarik dan destinasi wisata;
- b. meningkatkan sarana dan prasarana kepariwisataan;
- c. meningkatkan produk wisata yang sesuai dengan sifat dan karakteristik;
- d. meningkatkan manajemen kepariwisataan;
- e. melibatkan masyarakat lokal dalam pengelolaan daya tarik wisata dan pengembangan usaha pariwisata; dan
- f. mengendalikan dampak negatif kegiatan pariwisata di wilayah pesisir.

Paragraf 6

Arahan Pemanfaatan Zona Pertambangan

Pasal 51

Arahan pemanfaatan zona pertambangan sebagaimana dimaksud dalam Pasal 46 huruf e dilakukan dengan cara:

- a. mengendalikan dampak negatif kegiatan pertambangan di wilayah pesisir; dan
- b. memperhatikan dampak aktivitas pertambangan terhadap kegiatan pemanfaatan ruang lainnya. ✓

Paragraf 7

Arahan Pemanfaatan Kawasan Konservasi

Pasal 52

Arahan pemanfaatan Kawasan Konservasi sebagaimana dimaksud Pasal 46 huruf f dilakukan dengan cara:

- a. melaksanakan pengelolaan dan pengembangan Kawasan Konservasi pesisir dan pulau-pulau kecil dan Kawasan Konservasi perairan daerah;
- b. melakukan harmonisasi kelembagaan Kawasan Konservasi pesisir dan pulau-pulau kecil dan Kawasan Konservasi perairan daerah;
- c. melaksanakan monitoring dan evaluasi pengelolaan Kawasan Konservasi pesisir dan pulau-pulau kecil dan Kawasan Konservasi perairan daerah;
- d. mengembangkan jejaring Kawasan Konservasi pesisir dan pulau-pulau kecil dan Kawasan Konservasi perairan daerah;
- e. membangun kemitraan pengelolaan Kawasan Konservasi pesisir dan pulau-pulau kecil dan Kawasan Konservasi perairan daerah;
- f. melaksanakan rehabilitasi ekosistem pesisir (terumbu karang dan mangrove) di luar Kawasan Konservasi;
- g. membuat pencadangan Kawasan Konservasi pesisir dan pulau-pulau kecil dan Kawasan Konservasi perairan daerah;
- h. mengajukan usulan penetapan Kawasan Konservasi pesisir dan pulau-pulau kecil dan Kawasan Konservasi perairan daerah kepada Menteri;
- i. memberdayakan masyarakat di Kawasan Konservasi pesisir dan pulau-pulau kecil dan Kawasan Konservasi perairan daerah;
- j. melatih dan mendampingi masyarakat dalam pengembangan mata pencaharian alternatif;
- k. mensosialisasikan Kawasan Konservasi pesisir dan pulau-pulau kecil dan Kawasan Konservasi perairan daerah ke berbagai lapisan masyarakat;
- l. menata tanda batas Kawasan Konservasi pesisir dan pulau-pulau kecil dan Kawasan Konservasi perairan daerah;
- m. mensosialisasikan regulasi tentang konservasi dan rehabilitasi;
- n. melakukan pembimbingan secara teknis dalam hal monitoring dan pengelolaan Kawasan Konservasi pesisir dan pulau-pulau kecil dan Kawasan Konservasi perairan daerah; dan
- o. meningkatkan partisipasi masyarakat dalam pengawasan pada Kawasan Konservasi pesisir dan pulau-pulau kecil dan Kawasan Konservasi perairan daerah. ✓

Paragraf 8

Arahan Pemanfaatan Alur Laut

Pasal 53

Arahan pemanfaatan alur laut sebagaimana dimaksud dalam Pasal 46 huruf g dilakukan dengan cara:

- a. menetapkan sistem alur laut;
- b. menetapkan daerah labuh kapal sesuai dengan kepentingannya;
- c. meningkatkan peran serta masyarakat dalam pengawasan dan pengendalian alur laut;
- d. meningkatkan keselamatan dan keamanan pelayaran;
- e. memasang tanda batas dan rambu pelayaran;
- f. mengembangkan jalur pelayaran dan armada pelayaran;
- g. melaksanakan pemeliharaan rutin dan/atau berkala alur laut;
- h. mensosialisasi dan mengendalikan dampak pencemaran serta *invasive species* akibat limbah kapal;
- i. melakukan kajian identifikasi, alur, pola migrasi, dan tingkah laku jenis mamalia laut dan biota besar lainnya;
- j. melibatkan masyarakat dan meningkatkan pemahaman seluruh lapisan masyarakat terhadap berbagai karakteristik mamalia laut dan biota besar lainnya di NTT;
- k. mengembangkan sistem monitoring alur migrasi mamalia laut dan biota besar lainnya;
- l. meningkatkan peran serta masyarakat dalam pengawasan alur migrasi setasea dan biota besar lainnya; dan
- m. mengintegrasikan dan mensinergikan alur setasea dan biota besar lainnya dengan aktivitas pelayaran, perikanan, pariwisata dan pemanfaatan ruang laut lainnya.

BAB VII

PENGAWASAN DAN PENGENDALIAN

Pasal 54

- (1) Gubernur melakukan pengawasan dan pengendalian terhadap perencanaan, pemanfaatan, dan pengelolaan RZWP-3-K.
- (2) Pengawasan dan pengendalian sebagaimana dimaksud pada ayat (1) dilaksanakan oleh perangkat daerah yang memiliki tugas pokok dan fungsi di bidang kelautan dan perikanan bersama instansi terkait secara terpadu, sinergis dan berkelanjutan. ✓

- (3) Pengawasan dan pengendalian sebagaimana dimaksud pada ayat (2) dilakukan melalui pemantauan, pemeriksaan, pengamatan lapangan dan evaluasi terhadap pelaksanaan pengelolaan pesisir dan pulau-pulau kecil.
- (4) Tata cara pengawasan dan pengendalian sebagaimana dimaksud pada ayat (3) diatur lebih lanjut dalam Peraturan Gubernur.

Pasal 55

Pengendalian pengelolaan pesisir dan pulau-pulau kecil sebagaimana dimaksud dalam pasal 54 ayat (1) meliputi:

- a. Pengendalian pemberian izin; dan
- b. Akreditasi.

Pasal 56

- (1) Pengendalian pemberian izin sebagaimana dimaksud dalam Pasal 55 huruf a dengan persyaratan sebagai berikut:
 - a. persyaratan teknis;
 - b. persyaratan administratif; dan
 - c. persyaratan operasional.
- (2) Persyaratan teknis sebagaimana dimaksud pada ayat (1) huruf a meliputi:
 - a. kesesuaian dengan RZWP-3-K;
 - b. hasil konsultasi publik sesuai dengan besaran dan volume pemanfaatannya; dan
 - c. pertimbangan hasil pengujian dari berbagai alternatif prakarsa atau kegiatan yang berpotensi merusak sumberdaya wilayah pesisir dan pulau- pulau kecil.
- (3) Persyaratan administratif sebagaimana dimaksud pada ayat (1) huruf b meliputi:
 - a. dokumen administratif;
 - b. rencana pelaksanaan pemanfaatan sumberdaya pesisir dan pulau-pulau kecil sesuai daya dukung ekosistem;
 - c. laporan pelaksanaan perizinan oleh instansi pemberi izin kepada Gubernur; dan
 - d. dokumen kepemilikan hak pemanfaatan ruang laut bagi pemegang izin lokasi dan izin pengelolaan. ✓

- (4) Persyaratan operasional sebagaimana dimaksud pada ayat (1) huruf c mencakup kewajiban pemegang izin berupa :
- a. pemberdayaan masyarakat sekitar lokasi kegiatan;
 - b. pengakuan dan perlindungan hak-hak masyarakat adat dan/atau masyarakat lokal; dan
 - c. melakukan rehabilitasi sumber daya yang mengalami kerusakan pada lokasi perizinan.

Pasal 57

- (1) Akreditasi sebagaimana dimaksud dalam Pasal 55 huruf b disusun dan diajukan oleh Gubernur kepada Menteri.
- (2) Akreditasi sebagaimana dimaksud pada ayat (1) mencakup:
 - a. relevansi isu prioritas;
 - b. proses konsultasi publik;
 - c. dampak positif terhadap pelestarian lingkungan;
 - d. dampak terhadap peningkatan kesejahteraan masyarakat;
 - e. kemampuan implementasi yang memadai; dan
 - f. dukungan kebijakan dan program Pemerintah Daerah.
- 3) Penyusunan dan pengajuan akreditasi sebagaimana dimaksud pada ayat (1) dilaksanakan pada wilayah kewenangan Provinsi.
- 4) Penyusunan dan mekanisme pengajuan akreditasi sebagaimana dimaksud pada ayat (3) dilaksanakan sesuai ketentuan peraturan perundang-undangan.

BAB VIII

REKLAMASI

Pasal 58

- (1) Reklamasi yang dilakukan pada kawasan perairan bertujuan untuk membuat suatu lahan perairan menjadi kawasan daratan berdasarkan ketentuan yang berlaku.
- (2) Pemerintah daerah dan setiap orang yang akan melaksanakan reklamasi sebagaimana dimaksud ayat (1) wajib memiliki izin lokasi dan izin pelaksanaan reklamasi.
- (3) Wilayah yang dapat direklamasi adalah pada zona pelabuhan sesuai dengan alokasi ruang setelah memenuhi persyaratan peraturan perundang-undangan yang berlaku kecuali Kawasan Konservasi dan Alur Laut. ~

- (4) Tujuan dari reklamasi perairan ini adalah untuk:
- a. meningkatkan kualitas dan nilai ekonomi kawasan pesisir; dan
 - b. mengubah perairan pantai menjadi lahan untuk perkantoran, perdagangan dan jasa, pusat perbelanjaan, rumah toko, sarana pariwisata, restoran, hotel, jalan, pelabuhan laut, pelabuhan perikanan, serta ruang terbuka hijau, ruang terbuka biru dan *causeway*.
- (5) Sumber material reklamasi berasal dari daratan yang berada di Kecamatan Komodo dan Kecamatan Kambera.

BAB IX

HAK KEWAJIBAN DAN PERAN SERTA MASYARAKAT

Bagian kesatu

Hak Masyarakat

Pasal 59

- (1) Masyarakat berhak untuk:
- a. mengetahui RZWP-3-K Provinsi;
 - b. menikmati pertambahan nilai ruang sebagai akibat penataan zonasi di daerah;
 - c. mengajukan keberatan kepada pejabat yang berwenang terhadap pembangunan yang tidak sesuai dengan RZWP-3-K Provinsi; dan
 - d. mengajukan pembatalan izin dan permintaan penghentian pembangunan yang tidak sesuai dengan RZWP-3-K Provinsi kepada pejabat yang berwenang.
- (2) Pemerintah Daerah melalui Dinas yang tugas dan tanggung-jawabnya di bidang perikanan dan kelautan melakukan sosialisasi RZWP-3-K Provinsi melalui media informasi dan/atau langsung kepada aparat dan masyarakat di daerah.

Bagian kedua

Kewajiban Masyarakat

Pasal 60

- (1) Masyarakat Wajib :
- a. mentaati RZWP-3-K Provinsi; dan
 - b. memanfaatkan ruang sesuai dengan izin.
- (2) Masyarakat berkewajiban:
- a. memberikan informasi berkaitan dengan pengelolaan wilayah pesisir dan pulau-pulau kecil; ✓

- b. menjaga, melindungi, dan memelihara kelestarian wilayah pesisir dan pulau-pulau kecil;
- c. menyampaikan laporan terjadinya bahaya, pencemaran dan/atau kerusakan lingkungan di wilayah pesisir dan pulau-pulau kecil;
- d. melaksanakan program pengelolaan wilayah pesisir dan pulau-pulau kecil yang disepakati di tingkat Kelurahan atau Desa.

Bagian Ketiga

Peran serta Masyarakat

Pasal 61

- (1) Peranserta masyarakat dalam pengelolaan pesisir dan pulau kecil dilakukan melalui:
 - a. proses perencanaan ruang;
 - b. pemanfaatan ruang;
 - c. pengawasan ruang; dan
 - d. pengendalian pemanfaatan ruang.
- (2) Bentuk peranserta masyarakat dilakukan sesuai dengan peraturan perundang-undangan.

BAB X

MITIGASI DAN BENCANA

Pasal 62

- 1) Mitigasi Bencana Wilayah Pesisir dan Pulau-Pulau Kecil dilakukan dengan melibatkan tanggung jawab Pemerintah, Pemerintah Daerah, dan/atau Masyarakat.
- 2) Penyelenggaraan mitigasi bencana Wilayah Pesisir sebagaimana dimaksud dalam ayat (1) dilaksanakan dengan memperhatikan aspek:
 - a. Sosial, ekonomi, dan budaya masyarakat;
 - b. Kelestarian lingkungan hidup;
 - c. Kemanfaatan dan efektivitas; serta
 - d. Lingkup luas wilayah.
- (3) Setiap Orang yang berada di Wilayah Pesisir dan Pulau-Pulau Kecil wajib melaksanakan mitigasi bencana terhadap kegiatan yang berpotensi mengakibatkan kerusakan Wilayah Pesisir dan Pulau-Pulau Kecil.
- (4) Mitigasi bencana sebagaimana dimaksud pada ayat (3) dilakukan melalui kegiatan struktur/fisik dan/atau nonstruktur/nonfisik.✓

- (5) Pilihan kegiatan sebagaimana dimaksud pada ayat (4) ditentukan oleh instansi yang berwenang.

BAB XI

GUGATAN PERWAKILAN

Pasal 63

Masyarakat berhak mengajukan gugatan perwakilan ke pengadilan sesuai dengan peraturan perundang-undangan.

Pasal 64

- (1) Dalam rangka pelaksanaan tanggung jawab Pengelolaan Wilayah Pesisir dan Pulau-Pulau Kecil, organisasi kemasyarakatan berhak mengajukan gugatan untuk kepentingan pelestarian fungsi lingkungan.
- (2) Organisasi kemasyarakatan sebagaimana dimaksud pada ayat (1) harus memenuhi persyaratan berikut:
 - a. merupakan organisasi resmi di wilayah tersebut atau organisasi nasional;
 - b. berbentuk badan hukum;
 - c. memiliki anggaran dasar yang dengan tegas menyebutkan tujuan didirikannya organisasi untuk kepentingan pelestarian lingkungan; dan
 - d. telah melaksanakan kegiatan sesuai dengan anggaran dasar dan anggaran rumah tangganya.
- (3) Hak mengajukan gugatan sebagaimana dimaksud pada ayat (1) terbatas pada tuntutan untuk melakukan tindakan tertentu tanpa adanya tuntutan ganti kerugian kecuali penggantian biaya atau pengeluaran yang nyata-nyata dibayarkan.

BAB XII

KETENTUAN PENYIDIKAN

Pasal 65

- (1) Selain pejabat penyidik kepolisian Negara Republik Indonesia, pejabat pegawai negeri sipil tertentu di lingkungan pemerintah daerah yang lingkup tugas dan tanggungjawabnya di bidang wilayah pesisir dan pulau-pulau kecil diberi wewenang khusus sebagai penyidik sebagaimana dimaksud dalam Kitab Undang-Undang Hukum Acara Pidana.
- (2) Pejabat Pegawai Negeri Sipil tertentu sebagaimana dimaksud pada ayat (1) adalah Penyidik Pegawai Negeri Sipil. ✓

- (3) Wewenang penyidik sebagaimana dimaksud pada ayat (1) adalah:
- a. menerima laporan/pengaduan dari seseorang tentang adanya tindak pidana di wilayah pesisir dan pulau-pulau kecil;
 - b. melakukan pemeriksaan atas kebenaran laporan atau keterangan tentang adanya tindak pidana pengelolaan wilayah pesisir dan pulau-pulau kecil;
 - c. memanggil orang untuk didengar dan diperiksa sebagai saksi atau tersangka dalam perkara tindak pidana pengelolaan wilayah pesisir dan pulau-pulau kecil;
 - d. melakukan pemeriksaan prasarana Wilayah Pesisir dan menghentikan peralatan yang diduga digunakan untuk melakukan tindak pidana Pengelolaan Wilayah Pesisir dan Pulau-Pulau Kecil;
 - e. menyegel dan/atau menyita bahan dan alat-alat kegiatan yang digunakan untuk melakukan tindak pidana Pengelolaan Wilayah Pesisir dan Pulau-Pulau Kecil sebagai alat bukti;
 - f. mendatangkan orang ahli yang diperlukan dalam hubungannya dengan tindak pidana Pengelolaan Wilayah Pesisir dan Pulau-Pulau Kecil;
 - g. membuat dan menandatangani berita acara pemeriksaan;
 - h. melakukan penghentian penyidikan; dan
 - i. mengadakan tindakan lain menurut hukum.
- (4) Penyidik sebagaimana dimaksud pada ayat (1) memberitahukan dimulainya penyidikan kepada penyidik pejabat Kepolisian Negara Republik Indonesia.
- (5) Penyidik Pejabat Pegawai Negeri Sipil menyampaikan hasil penyidikannya kepada penuntut umum melalui penyidik pejabat Kepolisian Negara Republik Indonesia.

BAB XIII

KETENTUAN PIDANA

Pasal 66

Setiap orang yang tidak mentaati RZWP-3-K Provinsi dan memanfaatkan ruang yang tidak sesuai dengan izin sebagaimana dimaksud dalam Pasal 35, Pasal 36, Pasal 37, Pasal 38, Pasal 39, Pasal 40, Pasal 41, dan Pasal 42 dipidana kurungan dan/atau denda sesuai dengan peraturan perundang undangan. ~

BAB XIV
KETENTUAN PERALIHAN
Pasal 67

Dengan berlakunya Peraturan Daerah ini:

- a. izin pemanfaatan yang telah dikeluarkan dan telah sesuai dengan ketentuan Peraturan Daerah ini tetap berlaku sesuai dengan jangka waktu masa berlakunya;
- b. izin pemanfaatan ruang yang telah dikeluarkan tetapi tidak sesuai dengan ketentuan Peraturan Daerah ini, berlaku ketentuan:
 1. untuk yang belum dilaksanakan pembangunannya, izin tersebut disesuaikan dengan fungsi kawasan berdasarkan Peraturan Daerah ini;
 2. untuk yang sudah dilaksanakan pembangunannya, pemanfaatan ruang dilakukan sampai izin operasional terkait habis masa berlakunya dan dilakukan penyesuaian dengan fungsi kawasan berdasarkan Peraturan Daerah ini;
 3. untuk yang sudah dilaksanakan pembangunannya dan tidak memungkinkan untuk dilakukan penyesuaian dengan fungsi kawasan berdasarkan Peraturan Daerah ini, izin yang telah diterbitkan dapat dibatalkan dan terhadap kerugian yang timbul sebagai akibat pembatalan izin tersebut dapat diberikan penggantian yang layak; dan
 4. penggantian yang layak sebagaimana dimaksud pada angka 3 (tiga) dilaksanakan dengan mengacu pada ketentuan peraturan perundang-undangan.
- c. Izin pemanfaatan ruang yang sudah habis dan tidak sesuai dengan Peraturan Daerah ini dilakukan penyesuaian berdasarkan Peraturan Daerah ini;
- d. pemanfaatan ruang di Daerah yang diselenggarakan tanpa izin ditentukan sebagai berikut:
 1. yang bertentangan dengan ketentuan Peraturan Daerah ini, pemanfaatan ruang yang bersangkutan ditertibkan dan disesuaikan dengan Peraturan Daerah ini; dan
 2. yang sudah sesuai ketentuan Peraturan Daerah ini, di percepat untuk mendapatkan izin yang diperlukan.
- e. pengaturan lebih lanjut mengenai mekanisme dan tata cara penggantian yang layak sebagaimana dimaksud pada huruf b angka 4 diatur dengan Peraturan Gubernur. ~

BAB XV
KETENTUAN PENUTUP


Pasal 68

- (1) Semua peraturan pelaksanaan Peraturan Daerah yang berkaitan dengan Rencana Zonasi Wilayah Pesisir dan Pulau-Pulau Kecil yang telah ada dinyatakan tetap berlaku, sepanjang tidak bertentangan dengan Peraturan Daerah ini.
- (2) Peraturan Daerah ini mulai berlaku pada tanggal diundangkan.
Agar setiap orang mengetahuinya, memerintahkan pengundangan Peraturan Daerah ini dengan penempatannya dalam Lembaran Daerah Provinsi Nusa Tenggara Timur.

Ditetapkan di Kupang
pada tanggal 13 November 2017
GUBERNUR NUSA TENGGARA TIMUR, 

FRANS LEBU RAYA

Diundangkan di Kupang
pada tanggal 13 November 2017

SEKRETARIS DAERAH
PROVINSI NUSA TENGGARA TIMUR, 


BENEDIKTUS POLO MAING

LEMBARAN DAERAH PROVINSI NUSA TENGGARA TIMUR TAHUN 2017
NOMOR 004

NOREG PERATURAN DAERAH PROVINSI NUSA TENGGARA TIMUR :
(4/295/2017)

PENJELASAN
ATAS
PERATURAN DAERAH PROVINSI NUSA TENGGARA
TIMUR NOMOR 4 TAHUN 2017
TENTANG
RENCANA ZONASI WILAYAH PESISIR DAN PULAU-PULAU
KECIL PROVINSI NUSA TENGGARA TIMUR
TAHUN 2017-2037

I. UMUM

Pancasila dan Pembukaan Undang-Undang Dasar Negara Republik Indonesia Tahun 1945 mengamanatkan Negara mempunyai tanggung jawab untuk melindungi segenap bangsa Indonesia dan memajukan kesejahteraan umum serta mewujudkan keadilan sosial bagi seluruh rakyat Indonesia. Tanggung jawab Negara dalam melindungi rakyat Indonesia dilakukan dengan penguasaan sumber daya alam yang dimiliki oleh Negara, termasuk Pengelolaan Wilayah Pesisir dan Pulau-Pulau Kecil sebagaimana diatur dalam Undang-Undang Nomor 27 Tahun 2007 sebagaimana telah diubah dengan Undang-Undang Nomor 1 Tahun 2014 tentang Pengelolaan Wilayah Pesisir dan Pulau-Pulau Kecil, sesuai dengan perkembangan dan kebutuhan secara umum untuk mengusulkan penyusunan Rencana Strategis, Rencana Zonasi, Rencana Pengelolaan, serta Rencana Aksi Pengelolaan Wilayah Pesisir dan Pulau-Pulau Kecil. Pengaturan mengenai Izin Lokasi dan Izin Pengelolaan kepada Setiap Orang dan Masyarakat Hukum Adat, Masyarakat Lokal, dan Masyarakat Tradisional yang melakukan pemanfaatan sumber daya wilayah pesisir dan pulau-pulau kecil, pengaturan pemanfaatan pesisir dan pulau-pulau kecil serta perairan di sekitarnya, serta sesuai amanat Undang-Undang Nomor 23 Tahun 2014 sebagaimana telah diubah beberapa kali terakhir dengan Undang-Undang Nomor 9 Tahun 2015 tentang Perubahan Kedua Atas Undang-Undang Nomor 23 Tahun 2014 tentang Pemerintahan Daerah, Pasal 27, Pasal 28, Pasal 29 dan Pasal 30 memberikan kewenangan kepada Gubernur dalam Pengelolaan Wilayah Pesisir dan Pulau-pulau Kecil bagi Daerah Provinsi yang bercirikan kepulauan. ✓

II. PASAL DEMI PASAL

Pasal 1

Cukup jelas.

Pasal 2

Cukup jelas.

Pasal 3

Cukup jelas.

Pasal 4

Huruf a

Cukup jelas.

Huruf b

Yang dimaksud dengan “Asas Keberlanjutan” agar:

1. Pemanfaatan sumber daya tidak melebihi kemampuan regenerasi sumber daya hayati atau laju inovasi substitusi sumber daya non hayati pesisir;
2. Pemanfaatan sumberdaya pesisir saat ini tidak boleh mengorbankan (kualitas dan kuantitas) kebutuhan generasi yang akan datang atas sumber daya pesisir; dan
3. Pemanfaatan sumber daya yang belum diketahui dampaknya harus dilakukan secara hati-hati dan didukung oleh penelitian ilmiah yang memadai.

Huruf c

Yang dimaksud dengan “Asas Konsistensi” merupakan konsistensi dari berbagai instansi dan lapisan pemerintahan, dari proses perencanaan, pelaksanaan, pengendalian, dan pengawasan untuk melaksanakan program pengelolaan wilayah pesisir dan pulau-pulau kecil yang telah diakreditasi.

Huruf d

Yang dimaksud dengan “Asas Keterpaduan adalah :

1. Mengintegrasikan kebijakan dengan perencanaan berbagai sektor pemerintahan secara horizontal dan secara vertikal antara Pemerintah dan Pemerintah Daerah; dan ✓

2. mengintegrasikan ekosistem darat dengan ekosistem laut berdasarkan masukan perkembangan ilmu pengetahuan dan teknologi untuk membantu proses pengambilan putusan dalam pengelolaan wilayah pesisir.

Huruf e

Asas kepastian hukum diperlukan untuk menjamin kepastian hukum yang mengatur pengelolaan sumberdaya pesisir secara jelas dan dapat dimengerti dan ditaati oleh semua pemangku kepentingan serta keputusan yang dibuat berdasarkan mekanisme atau cara yang dapat dipertanggungjawabkan dan tidak dimarjinalkannya masyarakat pesisir.

Huruf f

Yang dimaksud dengan “Asas Kemitraan” merupakan kesepakatan kerja sama antar pihak yang berkepentingan berkaitan dengan pengelolaan wilayah pesisir dan pulau-pulau kecil.

Huruf g

Asas pemerataan ditujukan pada manfaat ekonomi sumberdaya pesisir yang dapat dinikmati oleh sebagian besar anggota masyarakat.

Huruf h

Asas peran serta masyarakat dimaksudkan:

1. agar masyarakat pesisir mempunyai peran dalam perencanaan, pelaksanaan, sampai tahap pengawasan dan pengendalian;
2. memiliki informasi yang terbuka untuk mengetahui kebijaksanaan pemerintah dan mempunyai akses yang cukup untuk memanfaatkan sumberdaya pesisir;
3. menjamin adanya representasi suara masyarakat dalam keputusan tersebut;
4. memanfaatkan sumber daya tersebut secara adil. ✓

Huruf i

Asas keterbukaan dimaksudkan adanya keterbukaan bagi masyarakat untuk memperoleh informasi yang benar, jujur, dan tidak diskriminatif tentang Pengelolaan Wilayah Pesisir, dari tahap perencanaan, pemanfaatan, pengendalian, sampai tahap pengawasan dengan tetap memperhatikan perlindungan atas hak asasi pribadi, golongan dan rahasia negara.

Huruf j

Asas desentralisasi merupakan penyerahan wewenang pemerintahan dari Pemerintah kepada Pemerintah Daerah otonom untuk mengatur dan mengurus urusan pemerintahan di bidang Pengelolaan Wilayah Pesisir dan Pulau-pulau Kecil.

Huruf k

Asas akuntabilitas dimaksudkan bahwa pengelolaan wilayah pesisir dilakukan secara terbuka dan dapat dipertanggungjawabkan.

Huruf l

Asas keadilan merupakan asas yang berpegang pada kebenaran, tidak berat sebelah, tidak memihak, dan tidak sewenang-wenang dalam pemanfaatan sumber daya pesisir.

Pasal 5

Cukup jelas.

Pasal 6

Cukup jelas.

Pasal 7

Cukup jelas.

Pasal 8

Cukup jelas.

Pasal 9

Cukup jelas.

Pasal 10

Cukup jelas.

Pasal 11

Cukup jelas. ✓

Pasal 12

Ayat (1)

Cukup jelas.

Ayat (2)

Yang dimaksud dengan "Sub Zona Budidaya Laut" adalah ruang perairan laut yang berada di zona perikanan budidaya yang ditetapkan untuk budidaya ramah lingkungan berupa budidaya rumput laut, teripang, mutiara, kerang-kerangan, udang dan ikan (*finfish*).

Ayat (3)

Cukup jelas.

Pasal 13

Cukup jelas.

Pasal 14

Cukup jelas.

Pasal 15

Ayat (1)

Yang dimaksud dengan "Zona Pariwisata" adalah ruang yang terdiri dari perairan laut dan pantai yang merupakan bagian dari kawasan pemanfaatan umum yang ditetapkan dengan fungsi utama untuk kegiatan wisata.

Ayat (2)

Cukup jelas.

Ayat (3)

Cukup jelas.

Ayat (4)

Cukup jelas.

Pasal 16

Cukup jelas.

Pasal 17

Cukup jelas.

Pasal 18

Cukup jelas. ~

Pasal 19

Ayat (1)

Huruf a

Yang dimaksud dengan “Alur Lintas Kepulauan Indonesia” adalah alur untuk pelaksanaan hak lintas alur laut kepulauan untuk kapal dan pesawat udara asing. Kapal dan pesawat udara asing dapat melaksanakan Hak Lintas Alur Laut Kepulauan, untuk pelayaran atau penerbangan dari satu bagian laut bebas atau zona ekonomi eksklusif ke bagian lain laut bebas atau zona ekonomi eksklusif melintasi laut teritorial dan perairan kepulauan Indonesia. Hak Lintas Alur Laut Kepulauan adalah hak kapal dan pesawat udara asing untuk melakukan pelayaran atau penerbangan sesuai dengan ketentuan-ketentuan Konvensi dengan cara normal hanya untuk melakukan transit yang terus menerus, langsung, dan secepat mungkin serta tidak terhalang. Kapal atau pesawat udara asing yang melaksanakan lintas alur laut kepulauan, selama melintas tidak boleh menyimpang lebih dari 25 (dua puluh lima) mil laut ke kedua sisi garis sumbu alur laut kepulauan, dengan ketentuan bahwa kapal dan pesawat udara tersebut tidak boleh berlayar atau terbang dekat ke pantai kurang dari 10% (sepuluh per seratus) jarak antara titik-titik yang terdekat pada pulau-pulau yang berbatasan dengan alur laut kepulauan tersebut. Alur Lintas Kepulauan Indonesia yang berada di perairan Provinsi NTT adalah ALKI III-A yang digunakan untuk melaksanakan Hak Lintas Alur Laut Kepulauan untuk pelayaran dari Samudera Pasifik ke Samudera Hindia atau sebaliknya, melintasi Laut Maluku, Laut Seram, Laut Banda, Selat Ombai, dan Laut Sawu. ✓

Huruf b

Yang dimaksud dengan “Alur Pelayaran Penyeberangan” adalah alur pelayaran yang digunakan oleh kapal-kapal feri untuk penyeberangan antar pulau.

Huruf c

Yang dimaksud dengan “Alur Pelayaran Nasional-Internasional” adalah alur pelayaran nasional yang menghubungkan pelabuhan nasional dengan pelabuhan internasional.

Huruf d

Yang dimaksud dengan “Alur Pelayaran Nasional” adalah alur pelayaran yang menghubungkan antar pelabuhan nasional.

Huruf e

Yang dimaksud dengan “Alur Pelayaran Nasional-Regional” adalah alur pelayaran nasional yang menghubungkan antara pelabuhan nasional dan pelabuhan regional.

Huruf f

Yang dimaksud dengan “Alur Pelayaran Lokal” adalah alur pelayaran yang menghubungkan pelabuhan lokal yang melayani pelayaran rakyat.

Huruf g

Yang dimaksud dengan “Pipa dan Kabel Bawah Laut” adalah pipa dan kabel yang diletakkan di bawah laut yang terdiri dari kabel listrik dan kabel telekomunikasi. Kabel listrik bawah laut adalah kabel transmisi utama untuk membawa energi listrik, sedangkan kabel telekomunikasi bawah laut adalah kabel yang diletakkan di bawah laut untuk menghubungkan telekomunikasi antar wilayah/daerah. Pipa dan kabel bawah laut di Provinsi Nusa Tenggara Timur berupa Kabel Telekomunikasi yang menghubungkan dari Raba ke Ende, Ende ke Waingapu dan Ende ke Kupang. ✓

Huruf h

Yang dimaksud dengan “Alur migrasi biota laut” adalah jalur migrasi dari biota laut seperti beberapa jenis paus dan lumba-lumba, sehingga keberadaannya di wilayah perairan laut perlu dilindungi, agar tidak terganggu oleh jenis pemanfaatan lainnya. Alur migrasi paus dan lumba-lumba di perairan Nusa Tenggara Timur diintegrasikan dengan zona perikanan tangkap dikarenakan bahwa alur/koridor penting migrasi dari paus dan lumba-lumba berada di sebagian besar perairan NTT yang kemudian zona perikanan tangkap yang beririsan dengan koridor penting migrasi paus dan lumba-lumba diberikan peraturan tambahan untuk pelestarian biota paus dan lumba-lumba seperti pengaturan alat tangkap dan ukuran armada yang diperbolehkan di zona tersebut.

Ayat (2)

Cukup jelas.

Pasal 20

Cukup jelas.

Pasal 21

Cukup jelas.

Pasal 22

Cukup jelas.

Pasal 23

Cukup jelas.

Pasal 24

Cukup jelas.

Pasal 25

Cukup jelas.

Pasal 26

Cukup jelas.

Pasal 27

Cukup jelas. ✓

Pasal 28

Cukup jelas.

Pasal 29

Cukup jelas.

Pasal 30

Ayat (1)

Cukup jelas.

Ayat (2)

Huruf a

Cukup jelas.

Huruf b

Cukup jelas.

Huruf c

Cukup jelas.

Huruf d

Yang dimaksud dengan “Budidaya Ikan Skala Kecil” adalah usaha budidaya untuk memenuhi kehidupan sehari-hari.

Huruf e

Penangkapan ikan skala kecil : usaha penangkapan ikan untuk memenuhi kebutuhan hidup sehari-hari yang menggunakan kapal perikanan berukuran paling besar 10 (sepuluh) *gross Tonnage* (GT).

Ayat (3)

Cukup jelas.

Ayat (4)

Cukup jelas.

Ayat (5)

Cukup jelas.

Ayat (6)

Cukup jelas.

Pasal 31

Cukup jelas.

Pasal 32

Cukup jelas. ✓

Pasal 33

Cukup jelas.

Pasal 34

Cukup jelas.

Pasal 35

Cukup jelas.

Pasal 36

Ayat (1)

Huruf a

Cukup jelas.

Huruf b

Cukup jelas.

Huruf c

Cukup jelas.

Huruf d

Cukup jelas.

Huruf e

Cukup jelas.

Huruf f

Cukup jelas.

Huruf g

Yang dimaksud dengan “Benda Muatan Kapal Tenggelam” adalah benda berharga yang memiliki nilai sejarah, budaya, ilmu pengetahuan, dan ekonomi, yang tenggelam di wilayah perairan Indonesia, zona ekonomi eksklusif Indonesia dan landas kontinen Indonesia, paling singkat berumur 50 (lima puluh) tahun.

Ayat (2)

Cukup jelas.

Pasal 37

Cukup jelas.

Pasal 38

Cukup jelas.

Pasal 39

Cukup jelas.

Pasal 40

Cukup jelas. ✓

Pasal 41
Cukup jelas.

Pasal 42
Cukup jelas.

Pasal 43
Cukup jelas.

Pasal 44
Cukup jelas.

Pasal 45
Cukup jelas.

Pasal 46
Cukup jelas.

Pasal 47
Cukup jelas.

Pasal 48
Cukup jelas.

Pasal 49
Cukup jelas.

Pasal 50
Cukup jelas.

Pasal 51
Cukup jelas.

Pasal 52
Cukup jelas.

Pasal 53
Cukup jelas.

Pasal 54
Cukup jelas.

Pasal 55
Cukup jelas.

Pasal 56
Cukup jelas.

Pasal 57
Cukup jelas.

Pasal 58
Cukup jelas. ✓

Pasal 59

Cukup jelas.

Pasal 60

Cukup jelas.

Pasal 61

Cukup jelas.

Pasal 62

Cukup jelas.

Pasal 63

Cukup jelas.

Pasal 64

Cukup jelas.

Pasal 65

Cukup jelas.

Pasal 66

Cukup jelas.

Pasal 67

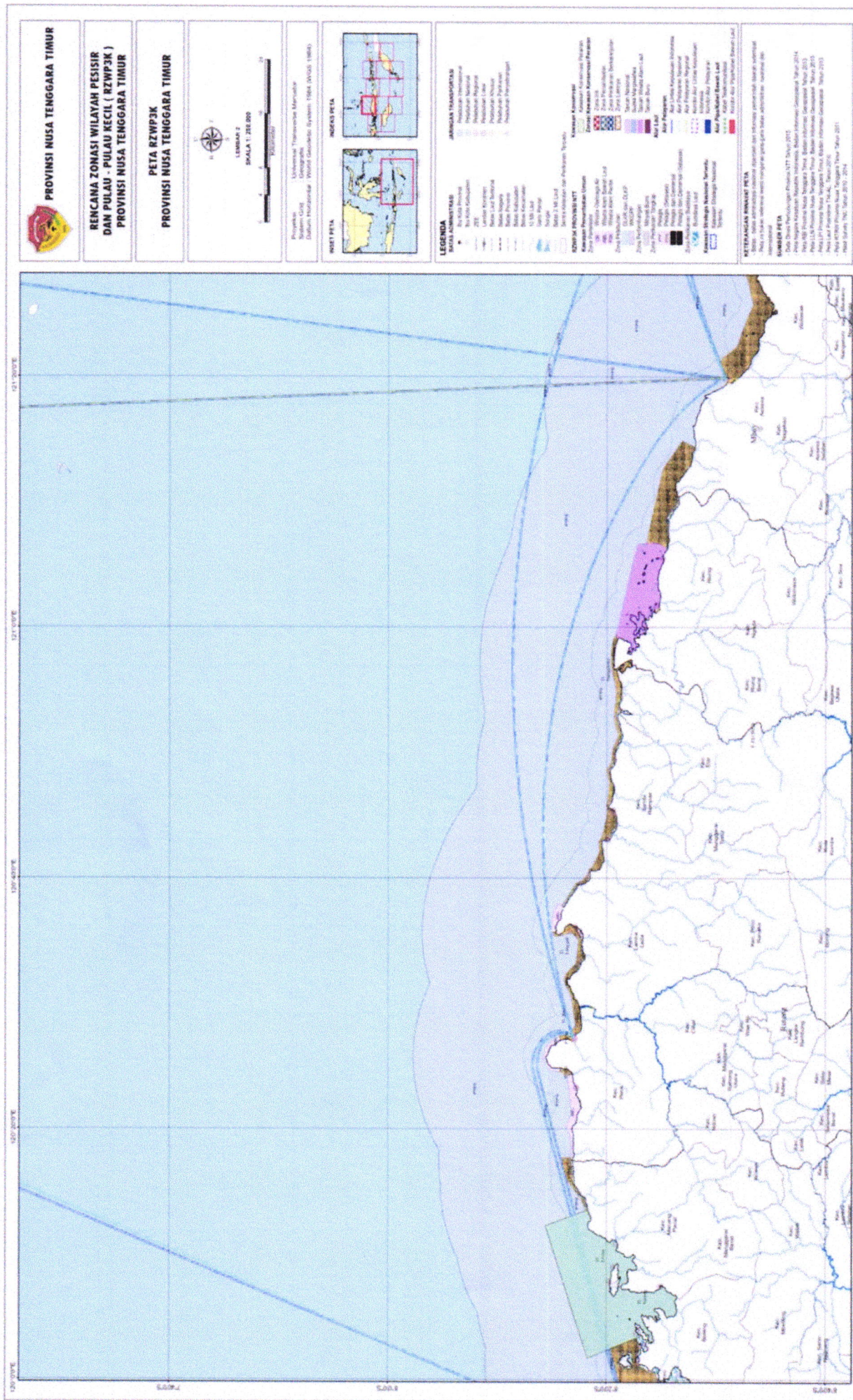
Cukup jelas.

Pasal 68

Cukup jelas.

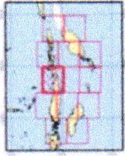
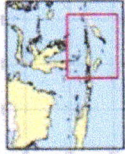
TAMBAHAN LEMBARAN DAERAH PROVINSI NUSA TENGGARA TIMUR
NOMOR 0086 ✓

LAMPIRAN I






**PETA RZWP3K
PROVINSI NUSA TENGGARA TIMUR**



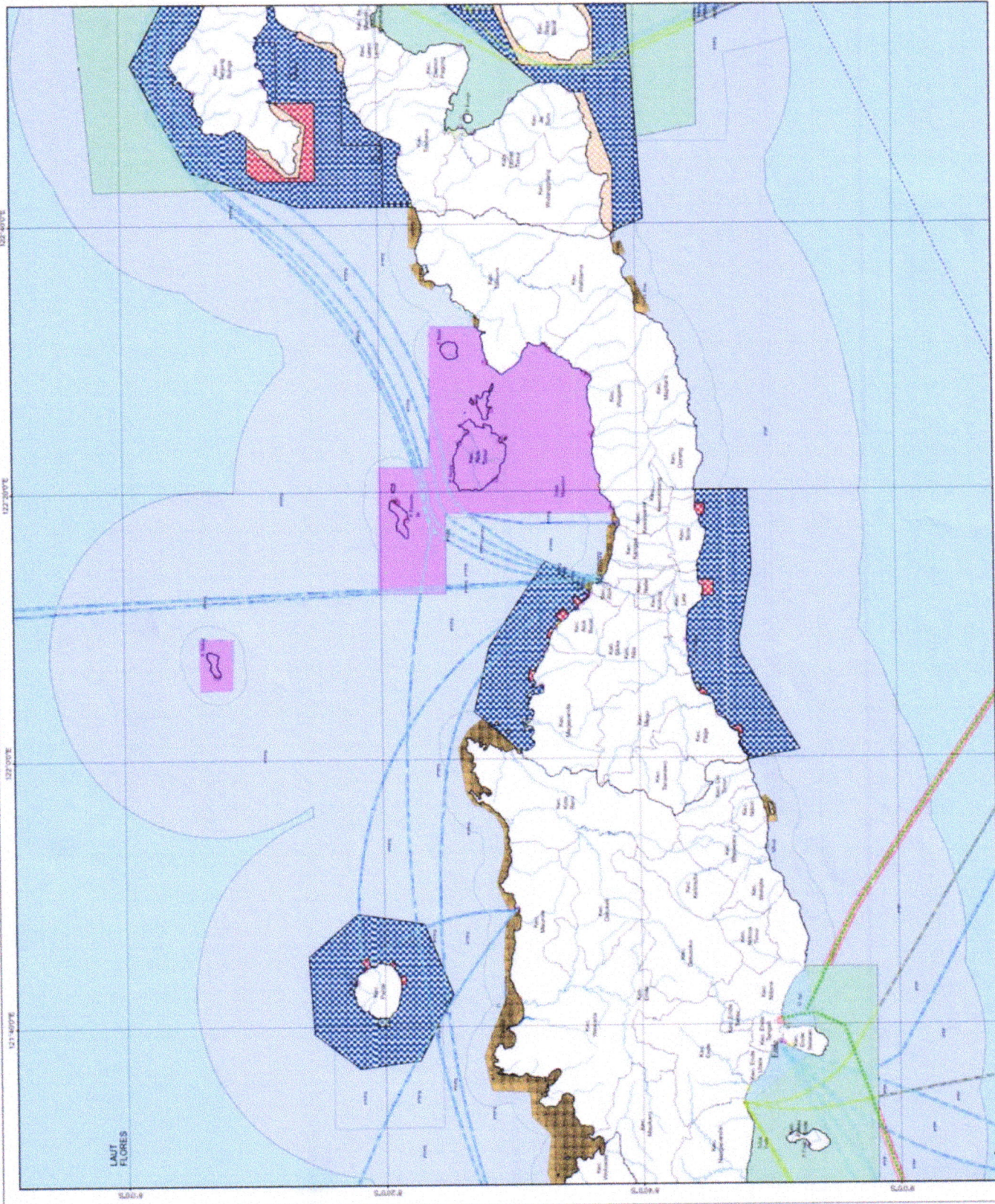
JAPANESE TRANSPORTS	
1	Public Transport
2	Public Transport
3	Public Transport
4	Public Transport
5	Public Transport
6	Public Transport
7	Public Transport
8	Public Transport
9	Public Transport
10	Public Transport
11	Public Transport
12	Public Transport
13	Public Transport
14	Public Transport
15	Public Transport
16	Public Transport
17	Public Transport
18	Public Transport
19	Public Transport
20	Public Transport
21	Public Transport
22	Public Transport
23	Public Transport
24	Public Transport
25	Public Transport
26	Public Transport
27	Public Transport
28	Public Transport
29	Public Transport
30	Public Transport
31	Public Transport
32	Public Transport
33	Public Transport
34	Public Transport
35	Public Transport
36	Public Transport
37	Public Transport
38	Public Transport
39	Public Transport
40	Public Transport
41	Public Transport
42	Public Transport
43	Public Transport
44	Public Transport
45	Public Transport
46	Public Transport
47	Public Transport
48	Public Transport
49	Public Transport
50	Public Transport
51	Public Transport
52	Public Transport
53	Public Transport
54	Public Transport
55	Public Transport
56	Public Transport
57	Public Transport
58	Public Transport
59	Public Transport
60	Public Transport
61	Public Transport
62	Public Transport
63	Public Transport
64	Public Transport
65	Public Transport
66	Public Transport
67	Public Transport
68	Public Transport
69	Public Transport
70	Public Transport
71	Public Transport
72	Public Transport
73	Public Transport
74	Public Transport
75	Public Transport
76	Public Transport
77	Public Transport
78	Public Transport
79	Public Transport
80	Public Transport
81	Public Transport
82	Public Transport
83	Public Transport
84	Public Transport
85	Public Transport
86	Public Transport
87	Public Transport
88	Public Transport
89	Public Transport
90	Public Transport
91	Public Transport
92	Public Transport
93	Public Transport
94	Public Transport
95	Public Transport
96	Public Transport
97	Public Transport
98	Public Transport
99	Public Transport
100	Public Transport

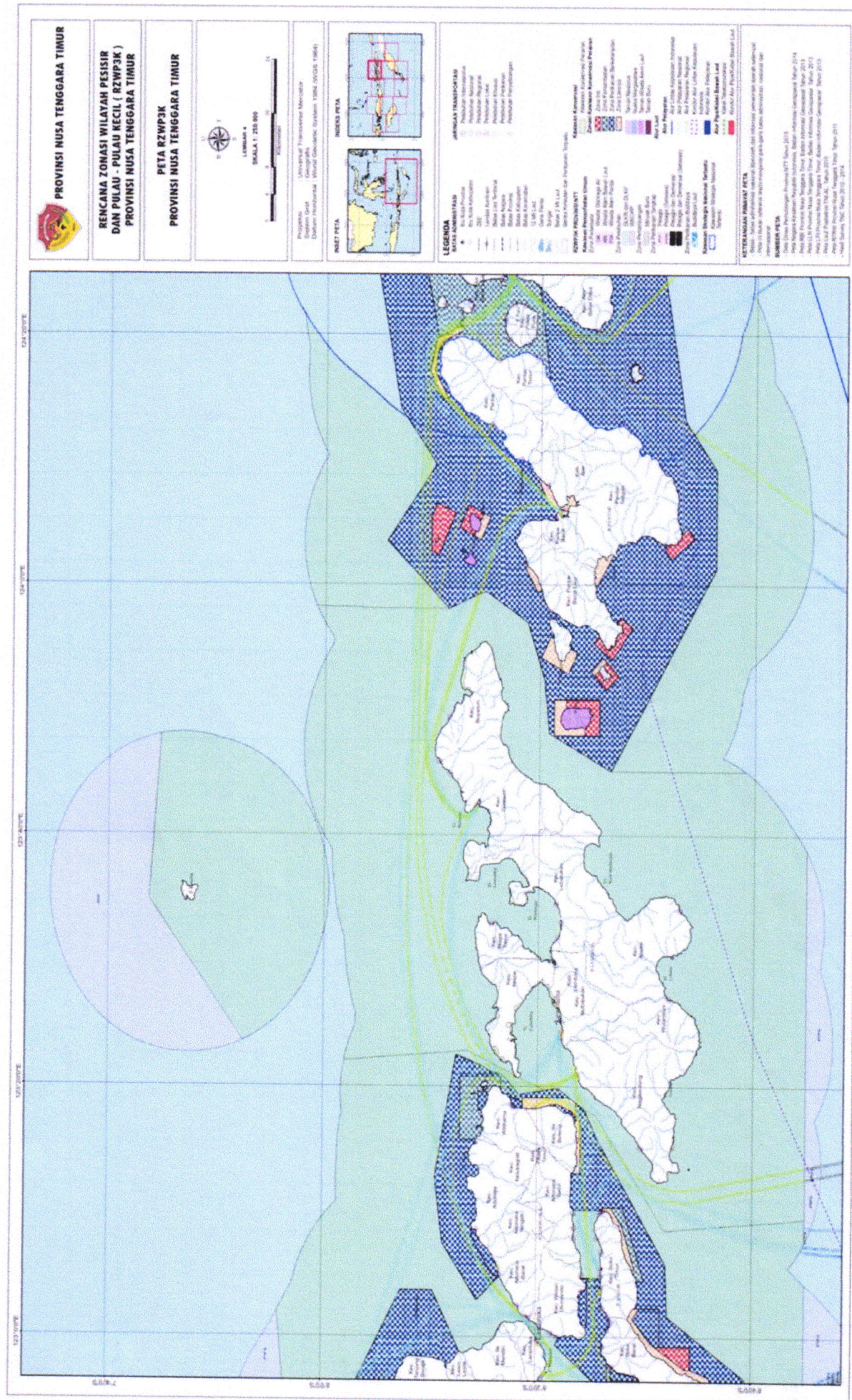


KETERANGAN KUNYAT PETA
 - Garis : batas administratif daerah provinsi dan kabupaten/kota
 - Peta ini tidak menunjukkan garis batas administratif nasional

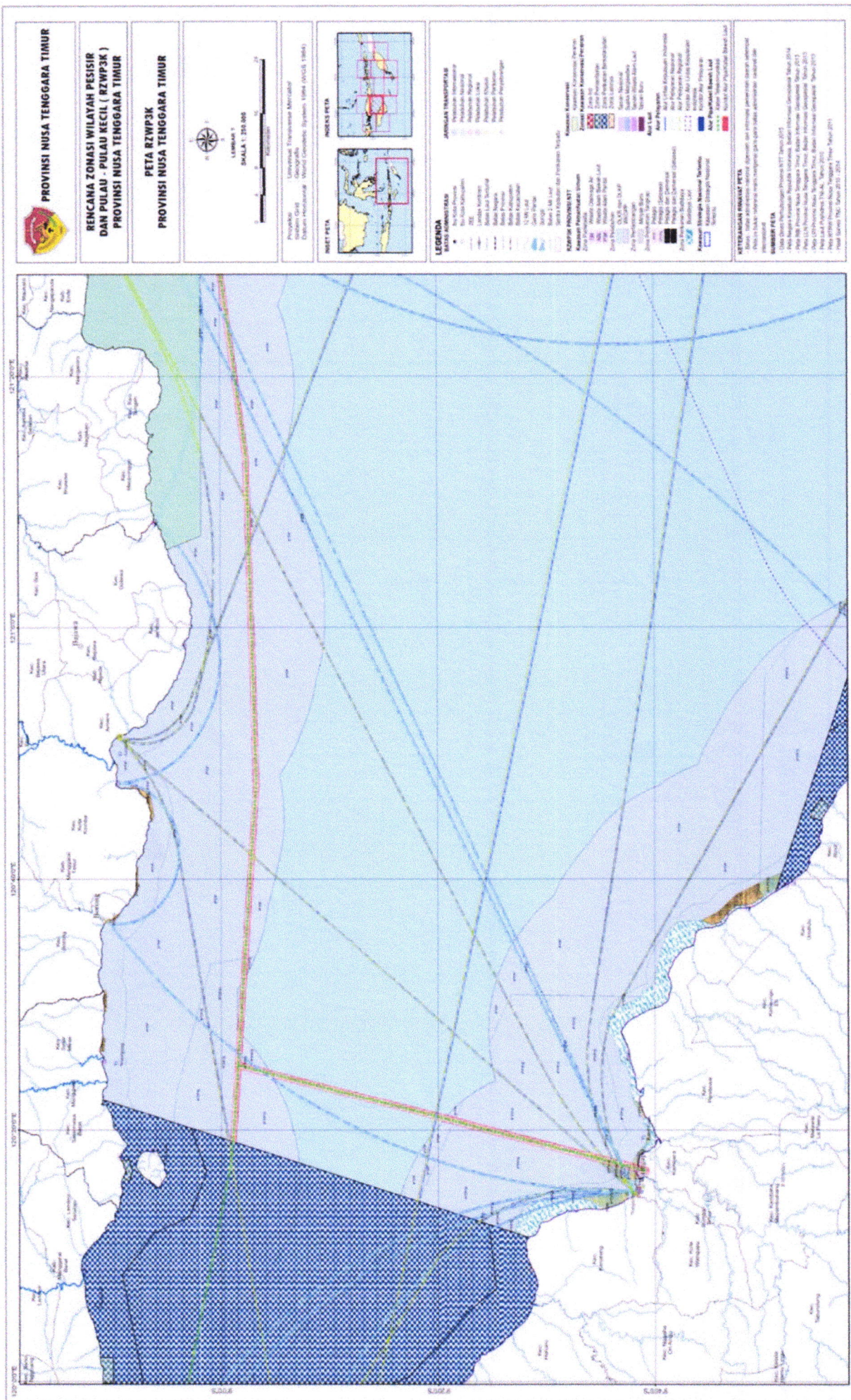
CLUBHOUSE PITCH

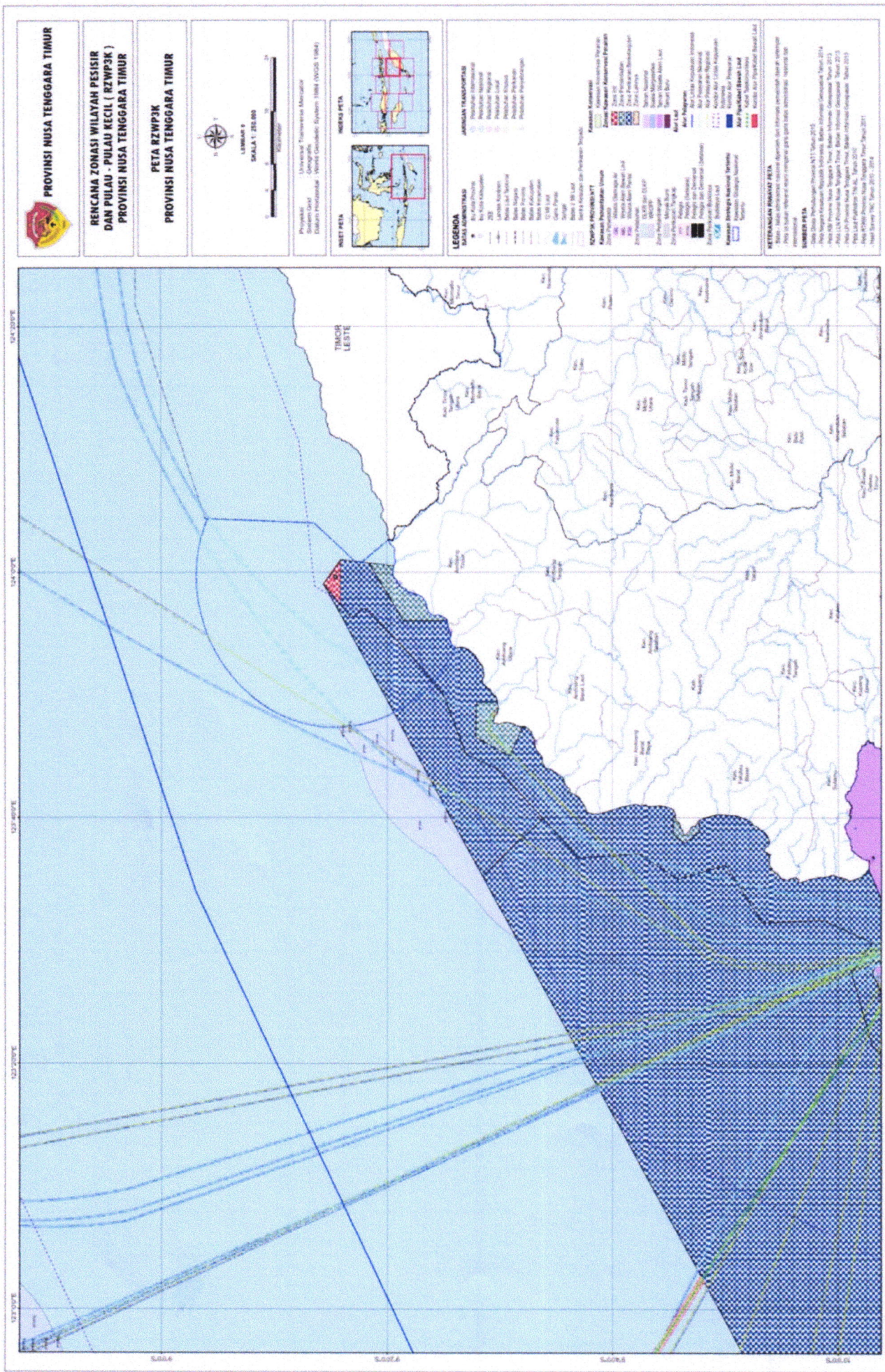
*Peta Jawa Barat: *Geologi*. Penerbit ITT, Tahun 2015.
 *Peta Jawa Tengah: *Geologi*. Penerbit ITT, Tahun 2014.
 *Peta 500 Provinsi Republik Indonesia. Badan Informasi Geospasial. Tahun 2013.
 *Peta 500 Provinsi Jawa Tengah. Tahun. Badan Informasi Geospasial. Tahun 2013.
 *Peta 1:10 Provinsi Nusa Tenggara Timur. Badan Informasi Geospasial. Tahun 2013.
 *Peta 1:10 Provinsi Nusa Tenggara Timur. Badan Informasi Geospasial. Tahun 2013.
 *Peta Jawa Barat: *Geologi*. Penerbit ITT, Tahun 2015.
 *Peta Jawa Tengah: *Geologi*. Penerbit ITT, Tahun 2014.
 *Peta 500 Provinsi Jawa Tengah. Tahun. Badan Informasi Geospasial. Tahun 2013.












**PROVINSI NUSA TENGGARA TIMUR**

RENCANA ZONASI WILAYAH PESISIR
DAN PULAU - PULAU KECIL (RZWP3K)
PROVINSI NUSA TENGGARA TIMUR

**PETA RZWP3K
PROVINSI NUSA TENGGARA TIMUR**



Physics Student Grad
University Transmuting Material
Geography
Young Geometric Systems 1984 (MGS 1984)
Dariusz Horizontal



LEGENDA

BUTLER ADMINISTRATION

- Department of Mathematics
 University of Maryland
 College Park, MD 20742
 USA
 E-mail: math@math.umd.edu

MINICASE TRANSPOCORTA

- **For more information**
 Visit www.ck12.org
 Call 1-800-399-8639
 Email info@ck12.org

- ...des *Entscheidungen*.

13. Mr. Lutz
 14. Mrs. Lutz
 15. Mr. Lutz
 16. Mrs. Lutz
 17. Mr. Lutz
 18. Mrs. Lutz
 19. Mr. Lutz
 20. Mrs. Lutz
 21. Mr. Lutz
 22. Mrs. Lutz
 23. Mr. Lutz
 24. Mrs. Lutz
 25. Mr. Lutz
 26. Mrs. Lutz
 27. Mr. Lutz
 28. Mrs. Lutz
 29. Mr. Lutz
 30. Mrs. Lutz
 31. Mr. Lutz
 32. Mrs. Lutz
 33. Mr. Lutz
 34. Mrs. Lutz
 35. Mr. Lutz
 36. Mrs. Lutz
 37. Mr. Lutz
 38. Mrs. Lutz
 39. Mr. Lutz
 40. Mrs. Lutz
 41. Mr. Lutz
 42. Mrs. Lutz
 43. Mr. Lutz
 44. Mrs. Lutz
 45. Mr. Lutz
 46. Mrs. Lutz
 47. Mr. Lutz
 48. Mrs. Lutz
 49. Mr. Lutz
 50. Mrs. Lutz
 51. Mr. Lutz
 52. Mrs. Lutz
 53. Mr. Lutz
 54. Mrs. Lutz
 55. Mr. Lutz
 56. Mrs. Lutz
 57. Mr. Lutz
 58. Mrs. Lutz
 59. Mr. Lutz
 60. Mrs. Lutz
 61. Mr. Lutz
 62. Mrs. Lutz
 63. Mr. Lutz
 64. Mrs. Lutz
 65. Mr. Lutz
 66. Mrs. Lutz
 67. Mr. Lutz
 68. Mrs. Lutz
 69. Mr. Lutz
 70. Mrs. Lutz
 71. Mr. Lutz
 72. Mrs. Lutz
 73. Mr. Lutz
 74. Mrs. Lutz
 75. Mr. Lutz
 76. Mrs. Lutz
 77. Mr. Lutz
 78. Mrs. Lutz
 79. Mr. Lutz
 80. Mrs. Lutz
 81. Mr. Lutz
 82. Mrs. Lutz
 83. Mr. Lutz
 84. Mrs. Lutz
 85. Mr. Lutz
 86. Mrs. Lutz
 87. Mr. Lutz
 88. Mrs. Lutz
 89. Mr. Lutz
 90. Mrs. Lutz
 91. Mr. Lutz
 92. Mrs. Lutz
 93. Mr. Lutz
 94. Mrs. Lutz
 95. Mr. Lutz
 96. Mrs. Lutz
 97. Mr. Lutz
 98. Mrs. Lutz
 99. Mr. Lutz
 100. Mrs. Lutz

Keywords: child abuse; child sexual abuse; child sexual exploitation; child sexual abuse material

-  Kawakita Kogyo Co. Ltd.
 Zamp Ltd.
 Zamp Pumps Inc.
 Zamp Pumps Ltd.
 Zamp Pumps Ltd.
 Zamp Pumps Ltd.
 Zamp Pumps Ltd.
 Zamp Pumps Ltd.
 Zamp Pumps Ltd.
 Zamp Pumps Ltd.
 Zamp Pumps Ltd.
 Zamp Pumps Ltd.
 Zamp Pumps Ltd.
 Zamp Pumps Ltd.
 Zamp Pumps Ltd.
 Zamp Pumps Ltd.
 Zamp Pumps Ltd.
 Zamp Pumps Ltd.
 Zamp Pumps Ltd.
 Zamp Pumps Ltd.
 Zamp Pumps Ltd.
 Zamp Pumps Ltd.
 Zamp Pumps Ltd.
 Zamp Pumps Ltd.
 Zamp Pumps Ltd.
 Zamp Pumps Ltd.
 Zamp Pumps Ltd.
 Zamp Pumps Ltd.
 Zamp Pumps Ltd.

[illegible]

- Zona Pichincha**
 CA: Pichincha (Capitales del
 AZ: Pichincha (Capitales del
 PR: Pichincha (Capitales del
- Zona Pichincha**
 CA: Pichincha (Capitales del
 AZ: Pichincha (Capitales del
 PR: Pichincha (Capitales del

 Springer

- [illegible]

 Springer

- Zurück zum Anfang:** Geringe
Anzahl
Anzahl
Anzahl
Anzahl
Anzahl

Keywords: child sexual abuse; disclosure; social support

- [illegible]

Keywords: child sexual abuse; disclosure; social support

- Perbaikan

1. *Journal of Management Science*, 2010, 25(1), 1-15.

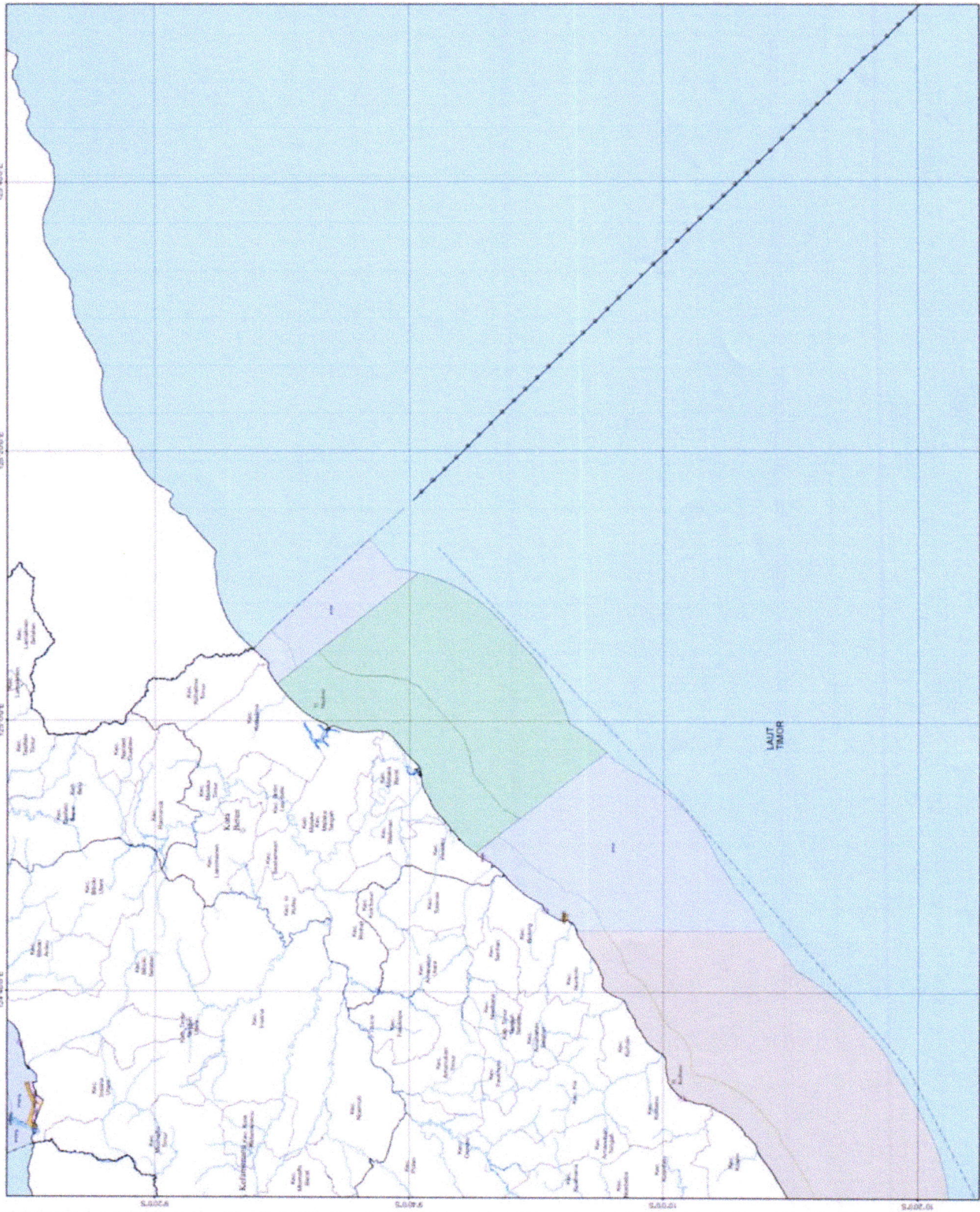
- [illegible]

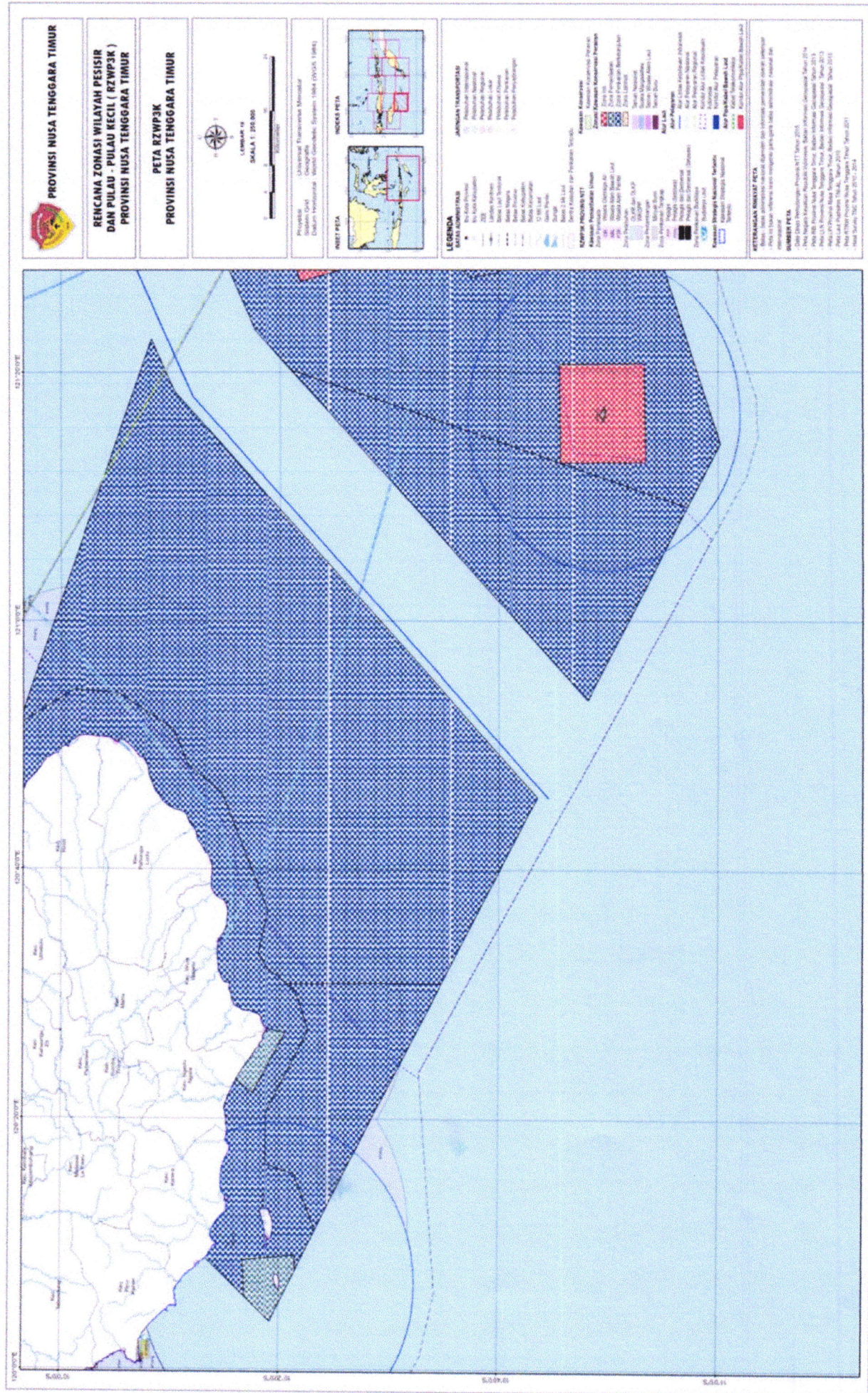
2014

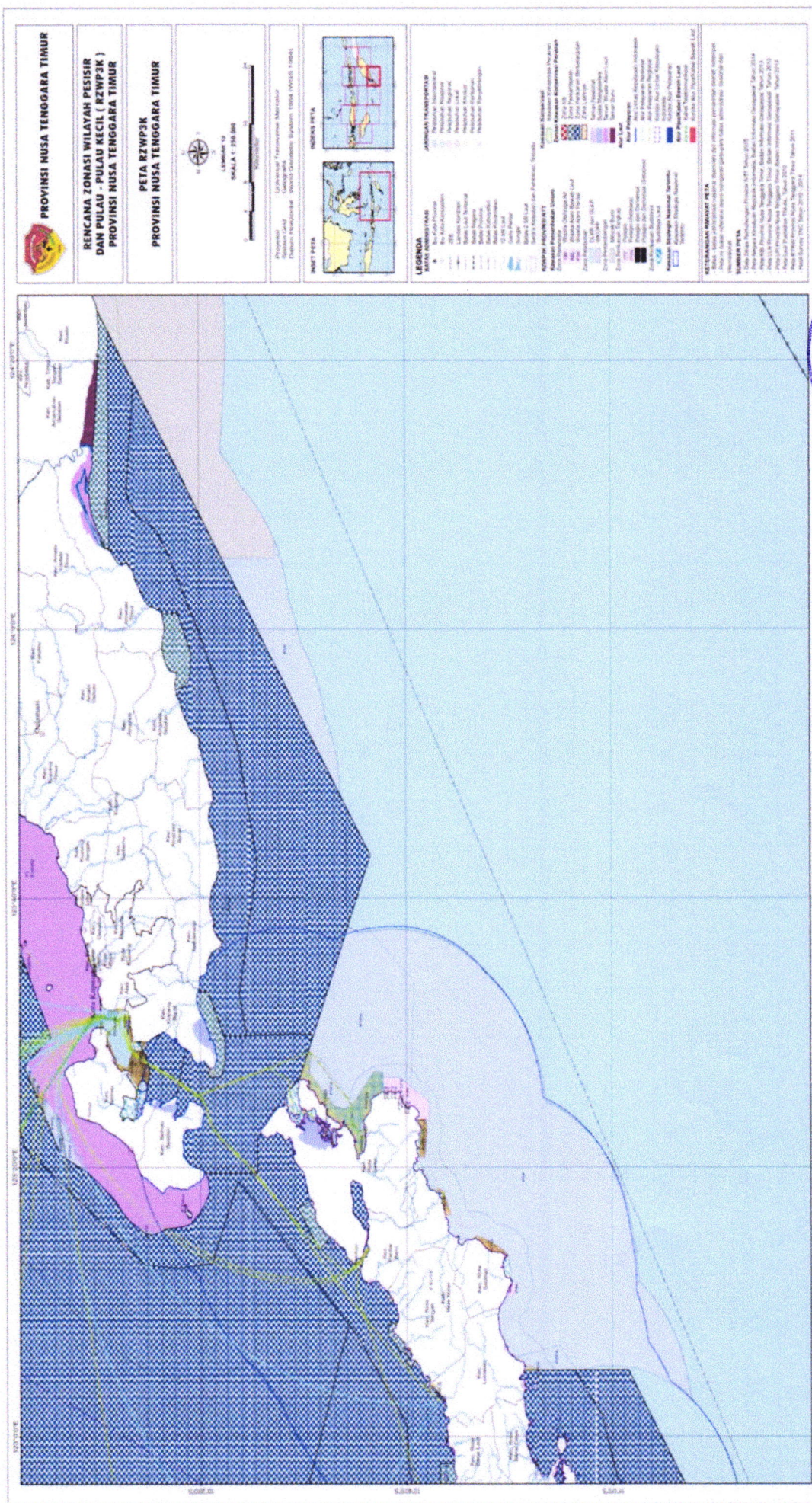
1. The first step is to identify the problem or question that needs to be answered. This involves understanding the context and the specific requirements of the task.

2014

-







GUBERNUR NUSA TENGGARA TIMUR,

FRANS LEBU RAYA

LAMPIRAN II

LAMPIRAN II: PERATURAN DAERAH PROVINSI NUSA TENGGARA TIMUR
NOMOR : 4 TAHUN 2017
TANGGAL : 13 NOVEMBER 2017

LOKASI DAN TITIK KOORDINAT ALOKASI RUANG RENCANA ZONASI WILAYAH PESISIR
DAN PULAU-PULAU KECIL PROVINSI NUSA TENGGARA TIMUR

No	BZMP2K Provinsi Nusa Tenggara Timur	Kode Zona	Subzona	Kode Sub Zona	Batas Koordinat	Luas (Ha)	Lokasi	Label Nama Sub Zona
Bencana Akibat Bencana								
1. Kawasan Pemanfaatan Umum								
Arah dan Pemanfaatan Ruang								
Zona	Kode Zona	Sub Zona	Kode Sub Zona	Batas Koordinat		Luas (Ha)	Lokasi	Label Nama Sub Zona
1	Pariwisata	Wisata Olahraga Air	KPU-W-OR-1	119° 36' 10.540" BT 119° 36' 35.827" BT 119° 36' 49.027" BT 119° 36' 50.522" BT 119° 36' 51.766" BT 119° 37' 50.011" BT 119° 37' 48.917" BT 119° 53' 32.180" BT 119° 57' 56.657" BT 119° 59' 57.212" BT 120° 0' 18.827" BT 124° 54' 6.118" BT 124° 33' 11.003" BT 124° 33' 10.117" BT 124° 31' 34.789" BT 124° 31' 39.365" BT 124° 31' 42.944" BT 124° 32' 32.688" BT 124° 31' 31.733" BT 124° 30' 10.554" BT 124° 30' 10.688" BT 124° 31' 35.505" BT 124° 31' 31.255" BT 124° 31' 28.325" BT 121° 48' 36.454" BT 121° 49' 32.414" BT 121° 49' 37.689" BT 121° 48' 44.581" BT 121° 49' 41.036" BT 120° 17' 40.132" BT 120° 19' 23.131" BT 120° 20' 0.348" BT 120° 21' 9.277" BT 120° 24' 14.482" BT 120° 17' 38.256" BT 120° 24' 22.681" BT 120° 24' 32.728" BT 120° 24' 37.440" BT 120° 25' 57.996" BT 120° 25' 45.438" BT 120° 26' 40.438" BT 120° 27' 0.493" BT 120° 27' 19.772" BT 120° 27' 28.182" BT 120° 24' 51.120" BT 120° 27' 1.728" BT 120° 35' 39.285" BT 120° 35' 40.389" BT 120° 37' 15.558" BT 120° 37' 58.817" BT 120° 37' 43.762" BT 120° 37' 38.418" BT 124° 50' 17.553" BT 124° 49' 40.081" BT 124° 49' 32.269" BT 124° 50' 12.040" BT	9° 47' 23.423" LS 9° 48' 21.346" LS 9° 47' 22.012" LS 9° 47' 22.255" LS 9° 47' 23.392" LS 9° 47' 53.348" LS 9° 48' 26.379" LS 9° 58' 50.710" LS 10° 1' 23.722" LS 10° 3' 33.626" LS 10° 3' 30.430" LS 9° 57' 50.545" LS 9° 10' 4.104" LS 9° 10' 22.584" LS 9° 10' 54.262" LS 9° 10' 38.996" LS 9° 10' 39.883" LS 9° 10' 12.987" LS 9° 11' 4.138" LS 9° 10' 33.290" LS 9° 10' 17.033" LS 9° 10' 38.058" LS 9° 10' 53.617" LS 9° 11' 3.245" LS 10° 29' 47.313" LS 10° 29' 56.170" LS 10° 30' 28.634" LS 10° 30' 1.661" LS 8° 16' 45.386" LS 8° 16' 43.738" LS 8° 16' 19.972" LS 8° 16' 46.789" LS 8° 16' 25.674" LS 8° 16' 57.112" LS 8° 16' 51.740" LS 8° 15' 44.168" LS 8° 14' 55.342" LS 8° 14' 27.503" LS 8° 14' 12.442" LS 8° 14' 34.766" LS 8° 14' 58.340" LS 8° 15' 42.950" LS 8° 15' 40.574" LS 8° 15' 49.032" LS 8° 15' 48.204" LS 8° 15' 3.616" LS 8° 14' 55.027" LS 8° 15' 10.469" LS 8° 15' 38.602" LS 8° 15' 57.075" LS 8° 16' 3.668" LS 9° 45' 16.686" LS 9° 46' 22.256" LS 9° 46' 18.480" LS 9° 45' 8.759" LS	Wisata Olahraga Air	Peraliran Pantai Kecamatan Katikuna Selatan	Wisata Olahraga Air
2	Pariwisata	Wisata Olahraga Air	KPU-W-OR-2			2493.5	Peraliran Pantai Pindihari Kecamatan Tabundung	Wisata Olahraga Air
3	Pariwisata	Wisata Alam Bawah Laut	KPU-W-ABL-1			192.77	Peraliran Pantai Tanjung Bastian, Kecamatan Insaana Utara	Wisata Alam Bawah Laut
4	Pariwisata	Wisata Alam Bawah Laut	KPU-W-ABL-2			157.78	Peraliran Pantai Kecamatan Insaana Utara	Wisata Alam Bawah Laut
5	Pariwisata	Wisata Alam Bawah Laut	KPU-W-ABL-3			102.59	Peraliran Pantai Kecamatan Sabu Barat	Wisata Alam Bawah Laut
6	Pariwisata	Wisata Alam Bawah Laut	KPU-W-ABL-4			1253.37	Utara Kecamatan Reok	Wisata Alam Bawah Laut
7	Pariwisata	Wisata Alam Bawah Laut	KPU-W-ABL-5			416.37	Utara Kecamatan Reok	Wisata Alam Bawah Laut
8	Pariwisata	Wisata Alam Bawah Laut	KPU-W-ABL-6			436.99	Utara Kecamatan Lamba Leda	Wisata Alam Bawah Laut
9	Pariwisata	Wisata Alam Pantai	KPU-W-P3K-1			78	Peraliran pantai Kecamatan Wewiku	Wisata Alam Pantai

9

No	REZONIRING Provinsi Nusa Tenggara Timur	Kode Zona	Subzona	Kode Sub Zona	Batas Koordinat Bulat	Lintang	Lokasi	Luas (Ha)	Label Nama Sub Zona
10	Pariwisata	KPU-W-10	Wisata Alam Pantai	KPU-W-P3K-2	123° 11' 30.231" BT 123° 11' 30.431" BT 123° 10' 57.280" BT 123° 10' 15.135" BT 123° 10' 40.248" BT 123° 11' 30.191" BT 123° 25' 57.313" BT 123° 24' 52.314" BT 123° 23' 30.311" BT 123° 23' 30.162" BT 123° 23' 29.779" BT 123° 23' 29.711" BT 123° 26' 38.733" BT 123° 26' 38.733" BT 123° 25' 32.758" BT 121° 54' 48.660" BT 121° 56' 8.226" BT 121° 54' 44.884" BT 121° 55' 59.412" BT 119° 32' 25.887" BT 119° 32' 54.941" BT 119° 36' 10.540" BT 119° 35' 16.240" BT 119° 35' 30.762" BT 119° 36' 49.027" BT 119° 36' 50.522" BT 119° 36' 51.766" BT 119° 40' 24.870" BT 119° 37' 50.011" BT 119° 40' 46.534" BT 120° 13' 48.972" BT 120° 13' 57.685" BT 120° 13' 54.605" BT 120° 13' 45.605" BT 120° 25' 31.816" BT 120° 25' 29.828" BT 120° 26' 7.561" BT 120° 26' 8.747" BT 120° 25' 34.843" BT 120° 26' 12.510" BT 120° 35' 1.097" BT 120° 35' 1.445" BT 120° 35' 13.032" BT 120° 35' 47.948" BT 120° 35' 55.467" BT 120° 35' 0.814" BT 120° 31' 35.508" BT 120° 31' 33.967" BT 120° 31' 44.627" BT 120° 31' 45.562" BT 124° 29' 27.092" BT 124° 29' 35.500" BT 124° 29' 29.622" BT 124° 29' 37.386" BT 124° 32' 8.652" BT 124° 32' 14.689" BT 124° 32' 10.209" BT 124° 32' 4.840" BT 124° 46' 3.041" BT 124° 46' 7.766" BT 124° 46' 1.915" BT 124° 45' 57.310" BT	Perairan Pantai Kecamatan Rote Selatan dari Desa Inaoe hingga Desa Dodaek	231,51	Wisata Alam Pantai	
11	Pariwisata	KPU-W-11	Wisata Alam Pantai	KPU-W-P3K-3	123° 11' 30.191" BT 123° 25' 57.313" BT 123° 24' 52.314" BT 123° 23' 30.311" BT 123° 23' 30.162" BT 123° 23' 29.779" BT 123° 23' 29.711" BT 123° 26' 38.733" BT 123° 26' 38.733" BT 123° 25' 32.758" BT 121° 54' 48.660" BT 121° 56' 8.226" BT 121° 54' 44.884" BT 121° 55' 59.412" BT 119° 32' 25.887" BT 119° 32' 54.941" BT 119° 36' 10.540" BT 119° 35' 16.240" BT 119° 35' 30.762" BT 119° 36' 49.027" BT 119° 36' 50.522" BT 119° 36' 51.766" BT 119° 40' 24.870" BT 119° 37' 50.011" BT 119° 40' 46.534" BT 120° 13' 48.972" BT 120° 13' 57.685" BT 120° 13' 54.605" BT 120° 13' 45.605" BT 120° 25' 31.816" BT 120° 25' 29.828" BT 120° 26' 7.561" BT 120° 26' 8.747" BT 120° 25' 34.843" BT 120° 26' 12.510" BT 120° 35' 1.097" BT 120° 35' 1.445" BT 120° 35' 13.032" BT 120° 35' 47.948" BT 120° 35' 55.467" BT 120° 35' 0.814" BT 120° 31' 35.508" BT 120° 31' 33.967" BT 120° 31' 44.627" BT 120° 31' 45.562" BT 124° 29' 27.092" BT 124° 29' 35.500" BT 124° 29' 29.622" BT 124° 29' 37.386" BT 124° 32' 8.652" BT 124° 32' 14.689" BT 124° 32' 10.209" BT 124° 32' 4.840" BT 124° 46' 3.041" BT 124° 46' 7.766" BT 124° 46' 1.915" BT 124° 45' 57.310" BT	Perairan Pantai Desa Faiua Kecamatan Rote Timur	2137,26	Wisata Alam Pantai	
12	Pariwisata	KPU-W-12	Wisata Alam Pantai	KPU-W-P3K-4	121° 54' 48.660" BT 121° 56' 8.226" BT 121° 54' 44.884" BT 121° 55' 59.412" BT 119° 32' 25.887" BT 119° 32' 54.941" BT 119° 36' 10.540" BT 119° 35' 16.240" BT 119° 35' 30.762" BT 119° 36' 49.027" BT 119° 36' 50.522" BT 119° 36' 51.766" BT 119° 40' 24.870" BT 119° 37' 50.011" BT 119° 40' 46.534" BT 120° 13' 48.972" BT 120° 13' 57.685" BT 120° 13' 54.605" BT 120° 13' 45.605" BT 120° 25' 31.816" BT 120° 25' 29.828" BT 120° 26' 7.561" BT 120° 26' 8.747" BT 120° 25' 34.843" BT 120° 26' 12.510" BT 120° 35' 1.097" BT 120° 35' 1.445" BT 120° 35' 13.032" BT 120° 35' 47.948" BT 120° 35' 55.467" BT 120° 35' 0.814" BT 120° 31' 35.508" BT 120° 31' 33.967" BT 120° 31' 44.627" BT 120° 31' 45.562" BT 124° 29' 27.092" BT 124° 29' 35.500" BT 124° 29' 29.622" BT 124° 29' 37.386" BT 124° 32' 8.652" BT 124° 32' 14.689" BT 124° 32' 10.209" BT 124° 32' 4.840" BT 124° 46' 3.041" BT 124° 46' 7.766" BT 124° 46' 1.915" BT 124° 45' 57.310" BT	Perairan pantai Kecamatan Sabu Tengah	82,5	Wisata Alam Pantai	
13	Pariwisata	KPU-W-13	Wisata Alam Pantai	KPU-W-P3K-5	119° 32' 25.887" BT 119° 32' 54.941" BT 119° 36' 10.540" BT 119° 35' 16.240" BT 119° 35' 30.762" BT 119° 36' 49.027" BT 119° 36' 50.522" BT 119° 36' 51.766" BT 119° 40' 24.870" BT 119° 37' 50.011" BT 119° 40' 46.534" BT 120° 13' 48.972" BT 120° 13' 57.685" BT 120° 13' 54.605" BT 120° 13' 45.605" BT 120° 25' 31.816" BT 120° 25' 29.828" BT 120° 26' 7.561" BT 120° 26' 8.747" BT 120° 25' 34.843" BT 120° 26' 12.510" BT 120° 35' 1.097" BT 120° 35' 1.445" BT 120° 35' 13.032" BT 120° 35' 47.948" BT 120° 35' 55.467" BT 120° 35' 0.814" BT 120° 31' 35.508" BT 120° 31' 33.967" BT 120° 31' 44.627" BT 120° 31' 45.562" BT 124° 29' 27.092" BT 124° 29' 35.500" BT 124° 29' 29.622" BT 124° 29' 37.386" BT 124° 32' 8.652" BT 124° 32' 14.689" BT 124° 32' 10.209" BT 124° 32' 4.840" BT 124° 46' 3.041" BT 124° 46' 7.766" BT 124° 46' 1.915" BT 124° 45' 57.310" BT	Perairan pantai Kecamatan Katikuna Selatan	2075,18	Wisata Alam Pantai	
14	Pariwisata	KPU-W-14	Wisata Alam Pantai	KPU-W-P3K-6	120° 13' 48.972" BT 120° 13' 57.685" BT 120° 13' 54.605" BT 120° 13' 45.605" BT 120° 25' 31.816" BT 120° 25' 29.828" BT 120° 26' 7.561" BT 120° 26' 8.747" BT 120° 25' 34.843" BT 120° 26' 12.510" BT 120° 35' 1.097" BT 120° 35' 1.445" BT 120° 35' 13.032" BT 120° 35' 47.948" BT 120° 35' 55.467" BT 120° 35' 0.814" BT 120° 31' 35.508" BT 120° 31' 33.967" BT 120° 31' 44.627" BT 120° 31' 45.562" BT 124° 29' 27.092" BT 124° 29' 35.500" BT 124° 29' 29.622" BT 124° 29' 37.386" BT 124° 32' 8.652" BT 124° 32' 14.689" BT 124° 32' 10.209" BT 124° 32' 4.840" BT 124° 46' 3.041" BT 124° 46' 7.766" BT 124° 46' 1.915" BT 124° 45' 57.310" BT	Perairan Pantai Konda Lima Kecamatan Kanatang	10,62	Wisata Alam Pantai	
15	Pariwisata	KPU-W-15	Wisata Alam Pantai	KPU-W-P3K-7	120° 25' 31.816" BT 120° 25' 29.828" BT 120° 26' 7.561" BT 120° 26' 8.747" BT 120° 25' 34.843" BT 120° 26' 12.510" BT 120° 35' 1.097" BT 120° 35' 1.445" BT 120° 35' 13.032" BT 120° 35' 47.948" BT 120° 35' 55.467" BT 120° 35' 0.814" BT 120° 31' 35.508" BT 120° 31' 33.967" BT 120° 31' 44.627" BT 120° 31' 45.562" BT 124° 29' 27.092" BT 124° 29' 35.500" BT 124° 29' 29.622" BT 124° 29' 37.386" BT 124° 32' 8.652" BT 124° 32' 14.689" BT 124° 32' 10.209" BT 124° 32' 4.840" BT 124° 46' 3.041" BT 124° 46' 7.766" BT 124° 46' 1.915" BT 124° 45' 57.310" BT	Perairan Pantai Walakiri Kecamatan Pandawai	62,05	Wisata Alam Pantai	
16	Pariwisata	KPU-W-16	Wisata Alam Pantai	KPU-W-P3K-8	120° 35' 1.097" BT 120° 35' 1.445" BT 120° 35' 13.032" BT 120° 35' 47.948" BT 120° 35' 55.467" BT 120° 35' 0.814" BT 120° 31' 35.508" BT 120° 31' 33.967" BT 120° 31' 44.627" BT 120° 31' 45.562" BT 124° 29' 27.092" BT 124° 29' 35.500" BT 124° 29' 29.622" BT 124° 29' 37.386" BT 124° 32' 8.652" BT 124° 32' 14.689" BT 124° 32' 10.209" BT 124° 32' 4.840" BT 124° 46' 3.041" BT 124° 46' 7.766" BT 124° 46' 1.915" BT 124° 45' 57.310" BT	Utara Kecamatan Lamba Leda, dalam Teluk Linggeh	76,97	Wisata Alam Pantai	
17	Pariwisata	KPU-W-17	Wisata Alam Pantai	KPU-W-P3K-9	120° 35' 0.814" BT 120° 31' 35.508" BT 120° 31' 33.967" BT 120° 31' 44.627" BT 120° 31' 45.562" BT 124° 29' 27.092" BT 124° 29' 35.500" BT 124° 29' 29.622" BT 124° 29' 37.386" BT 124° 32' 8.652" BT 124° 32' 14.689" BT 124° 32' 10.209" BT 124° 32' 4.840" BT 124° 46' 3.041" BT 124° 46' 7.766" BT 124° 46' 1.915" BT 124° 45' 57.310" BT	Utara Kecamatan Lamba Leda	4,75	Wisata Alam Pantai	
18	Pelabuhan	KPU-PL-1	DUK dan DUKp	KPU-PL-DUK-1	124° 29' 27.092" BT 124° 29' 35.500" BT 124° 29' 29.622" BT 124° 29' 37.386" BT 124° 32' 8.652" BT 124° 32' 14.689" BT 124° 32' 10.209" BT 124° 32' 4.840" BT 124° 46' 3.041" BT 124° 46' 7.766" BT 124° 46' 1.915" BT 124° 45' 57.310" BT	Utara Desa Humusu C, Kecamatan Insana Utara	4,17	Pelabuhan Wini	
19	Pelabuhan	KPU-PL-2	DUK dan DUKp	KPU-PL-DUK-2	124° 29' 27.092" BT 124° 29' 35.500" BT 124° 29' 29.622" BT 124° 29' 37.386" BT 124° 32' 8.652" BT 124° 32' 14.689" BT 124° 32' 10.209" BT 124° 32' 4.840" BT 124° 46' 3.041" BT 124° 46' 7.766" BT 124° 46' 1.915" BT 124° 45' 57.310" BT	Selatan Desa Kolbano, Kecamatan Kolbano	4,87	Pelabuhan Kolbano	
20	Pelabuhan	KPU-PL-3	DUK dan DUKp	KPU-PL-DUK-3	124° 29' 27.092" BT 124° 29' 35.500" BT 124° 29' 29.622" BT 124° 29' 37.386" BT 124° 32' 8.652" BT 124° 32' 14.689" BT 124° 32' 10.209" BT 124° 32' 4.840" BT 124° 46' 3.041" BT 124° 46' 7.766" BT 124° 46' 1.915" BT 124° 45' 57.310" BT	Selatan Desa Bokling, Kecamatan Bokling	5,05	Pelabuhan Bokling	

4

No	BZWPZK Provinsi Nusa Tenggara Timur Zona	Kode Zona	Subzona	Kode Sub Zona	Batas Koordinat Bujur	Lintang	Lokasi	Luas (Ha)	Label Norma Sub Zona				
					120° 15' 59.902" BT 120° 15' 19.035" BT 120° 15' 14.931" BT 120° 15' 13.424" BT 120° 15' 18.023" BT 120° 14' 47.092" BT 120° 14' 54.644" BT 120° 14' 55.687" BT 120° 14' 49.323" BT 119° 24' 53.135" BT 119° 25' 47.297" BT 119° 25' 10.368" BT 119° 24' 58.051" BT 122° 17' 16.005" BT 122° 17' 12.125" BT 122° 17' 39.648" BT 122° 17' 39.334" BT 122° 17' 48.785" BT 122° 13' 11.689" BT 122° 12' 56.514" BT 122° 13' 0.645" BT 122° 13' 13.568" BT 122° 13' 36.619" BT 122° 14' 8.556" BT 122° 12' 27.689" BT 122° 13' 57.569" BT 122° 13' 36.303" BT 121° 48' 46.805" BT 121° 48' 45.067" BT 121° 48' 46.728" BT 121° 48' 48.119" BT 121° 44' 25.079" BT 121° 39' 44.649" BT 121° 33' 55.161" BT 121° 37' 41.399" BT 121° 12' 39.742" BT 121° 12' 44.573" BT 121° 12' 52.298" BT 121° 12' 47.381" BT 120° 51' 16.705" BT 120° 51' 12.542" BT 120° 51' 17.908" BT 120° 51' 21.731" BT 120° 51' 14.782" BT 120° 36' 37.449" BT 120° 36' 30.652" BT 120° 36' 44.253" BT 120° 36' 38.216" BT 120° 36' 36.478" BT 120° 37' 20.990" BT 120° 27' 22.828" BT 120° 27' 4.108" BT 120° 27' 18.775" BT 120° 27' 10.141" BT 120° 27' 7.079" BT 120° 27' 1.141" BT 120° 27' 4.108" BT 119° 59' 38.493" BT	9° 38' 33.682" LS 9° 38' 32.534" LS 9° 38' 33.905" LS 9° 38' 30.554" LS 9° 38' 29.068" LS 9° 38' 12.278" LS 9° 38' 14.523" LS 9° 38' 10.868" LS 9° 38' 9.145" LS 9° 45' 52.561" LS 9° 46' 0.431" LS 9° 45' 53.427" LS 9° 45' 45.280" LS 8° 38' 28.075" LS 8° 38' 19.832" LS 8° 38' 23.255" LS 8° 38' 32.168" LS 8° 35' 39.984" LS 8° 35' 55.419" LS 8° 35' 45.193" LS 8° 35' 47.977" LS 8° 35' 56.685" LS 8° 36' 12.218" LS 8° 36' 33.739" LS 8° 36' 10.687" LS 8° 36' 49.337" LS 8° 37' 19.526" LS 8° 30' 20.863" LS 8° 30' 19.507" LS 8° 30' 17.311" LS 8° 30' 18.402" LS 8° 52' 39.646" LS 8° 53' 24.613" LS 8° 47' 56.174" LS 8° 52' 54.886" LS 8° 27' 23.763" LS 8° 27' 20.315" LS 8° 27' 28.108" LS 8° 27' 32.192" LS 8° 50' 27.818" LS 8° 50' 28.430" LS 8° 50' 36.863" LS 8° 50' 36.229" LS 8° 50' 37.380" LS 8° 49' 28.177" LS 8° 49' 36.021" LS 8° 49' 36.585" LS 8° 49' 43.280" LS 8° 49' 41.616" LS 8° 17' 10.395" LS 8° 17' 2.150" LS 8° 17' 4.479" LS 8° 16' 56.802" LS 8° 17' 1.159" LS 8° 16' 55.698" LS 8° 16' 58.817" LS 8° 17' 4.479" LS 8° 16' 13.613" LS							
29	Pelabuhan	KPU-PL-12	DLK dan DLKp	KPU-PL-DLK-12			Selatan Desa Rua, Kecamatan Wanakaka	11,83	Pelabuhan Rua				
30	Pelabuhan	KPU-PL-13	DLK dan DLKp	KPU-PL-DLK-13			Utara Desa Gelting, Kecamatan Kewapante	22,13	Pelabuhan Gelting				
31	Pelabuhan	KPU-PL-14	DLK dan DLKp	KPU-PL-DLK-14			Utara Desa Kota Uneng, Kecamatan Alok	444,18	Pelabuhan Maumere/Pelabuhan Lauren Say				
32	Pelabuhan	KPU-PL-15	DLK dan DLKp	KPU-PL-DLK-15			Utara Desa Watukamba, Kecamatan Maurole	0,54	Pelabuhan Aspetu				
33	Pelabuhan	KPU-PL-16	DLK dan DLKp	KPU-PL-DLK-16			Timur Kecamatan Ende Selatan, Tenggara Kecamatan Ende Tengah, hingga Selatan Kecamatan Ndona	2612,32	Pelabuhan Ippi				
34	Pelabuhan	KPU-PL-17	DLK dan DLKp	KPU-PL-DLK-17			Barat Kecamatan Ende Selatan, Barat Daya Kecamatan Ende Tengah, Selatan Kecamatan Nggolonio	2577,49	Pelabuhan Ende				
35	Pelabuhan	KPU-PL-18	DLK dan DLKp	KPU-PL-DLK-18			Utara Desa Nggolonio, Kecamatan Aessa	6,5	Pelabuhan Nggolonio				
36	Pelabuhan	KPU-PL-19	DLK dan DLKp	KPU-PL-DLK-19			Selatan Desa Alimere, Kecamatan Alimere	5,23	Pelabuhan Alimere				
37	Pelabuhan	KPU-PL-20	DLK dan DLKp	KPU-PL-DLK-20			Selatan Desa Kotandora, Kecamatan Borong	9,18	Pelabuhan Borong				
38	Pelabuhan	KPU-PL-21	DLK dan DLKp	KPU-PL-DLK-21			Utara Desa Wangkung, Kecamatan Reok, dalam Perairan Teluk Reo	14,39	Pelabuhan Reo				
39	Pelabuhan	KPU-PL-22	DLK dan DLKp	KPU-PL-DLK-22			Utara Desa Wangkung, Kecamatan Reok, dalam Perairan Teluk Reo	4,08	Pelabuhan Pertamina Reo				
40	Pelabuhan	KPU-PL-23	DLK dan DLKp	KPU-PL-DLK-23			Selatan Pulau Batu Tiga, Utara Desa Tanjung Bolong,	4,18	Pelabuhan Pulau Bolong				

No	REZWPBK Provinsi Nusa Tenggara Timur	Kode Zona	Subzona	Kode Sub Zona	Batas Koordinat	Lintang	Lokasi	Luas (Ha)	Label Nama Sub Zona					
					Batas Koordinat Bujur	Lintang	Kecamatan Bolong							
					119° 59' 40.880" BT 119° 59' 45.495" BT 119° 59' 40.281" BT 119° 59' 33.483" BT 119° 59' 35.012" BT 120° 1' 33.793" BT 120° 1' 33.553" BT 120° 1' 40.100" BT 120° 1' 40.515" BT 120° 2' 45.347" BT 120° 2' 44.336" BT 120° 2' 46.557" BT 120° 2' 51.115" BT 120° 2' 49.738" BT 119° 57' 4.347" BT 119° 56' 58.740" BT 119° 57' 6.542" BT 119° 57' 11.713" BT 119° 58' 34.109" BT 119° 58' 34.424" BT 119° 58' 43.037" BT 119° 58' 42.447" BT 120° 0' 28.856" BT 120° 0' 22.401" BT 120° 0' 18.963" BT 120° 0' 23.545" BT 119° 53' 25.236" BT 119° 53' 28.645" BT 119° 53' 36.100" BT 119° 53' 32.982" BT 119° 52' 36.135" BT 119° 52' 45.166" BT 119° 52' 34.832" BT 119° 52' 25.089" BT 119° 52' 29.230" BT 119° 52' 21.370" BT 119° 52' 27.627" BT 119° 52' 34.832" BT 119° 52' 38.562" BT 119° 52' 37.467" BT 119° 52' 35.322" BT 119° 59' 35.012" BT 119° 52' 16.345" BT 119° 52' 16.403" BT 119° 52' 19.587" BT 119° 52' 18.919" BT 119° 52' 18.952" BT 119° 52' 15.225" BT 119° 52' 16.345" BT 119° 52' 18.919" BT 119° 52' 46.069" BT 119° 52' 49.423" BT 119° 52' 49.036" BT 119° 52' 46.625" BT 119° 51' 49.186" BT 119° 51' 41.205" BT 119° 51' 33.403" BT 119° 51' 41.052" BT 124° 31' 31.255" BT 124° 31' 34.789" BT 124° 31' 28.325" BT 124° 31' 31.733" BT									
41	Pelabuhan	KPU-PL-24	DLK dan DLKp	KPU-PL-DLK-24			Utara Desa Batu Tiga, Kecamatan Bolong, selatan Pulau Pontianak	4,67	Pelabuhan Pontianak					
42	Pelabuhan	KPU-PL-25	DLK dan DLKp	KPU-PL-DLK-25			Utara Desa Golo Sepang, Selatan Pulau Pontianak, Kecamatan Bolong	1,94	Pelabuhan Medang					
43	Pelabuhan	KPU-PL-26	DLK dan DLKp	KPU-PL-DLK-26			Utara Desa Tanjung Bolong, Kecamatan Bolong, dalam Perairan Teluk Rangkop	10,43	Pelabuhan Rangko					
44	Pelabuhan	KPU-PL-27	DLK dan DLKp	KPU-PL-DLK-27			Utara Desa Tanjung Bolong, Kecamatan Bolong	9,48	Pelabuhan Toro Bolong					
45	Pelabuhan	KPU-PL-28	DLK dan DLKp	KPU-PL-DLK-28			Utara Desa Tanjung Bolong, Kecamatan Bolong, Selatan Pulau Batu Tiga	2,72	Pelabuhan Bolong					
46	Pelabuhan	KPU-PL-29	DLK dan DLKp	KPU-PL-DLK-29			Utara Desa Batu Cermin, Kecamatan Komodo	7,33	Pelabuhan Kalumpang					
47	Pelabuhan	KPU-PL-30	DLK dan DLKp	KPU-PL-DLK-30			Barat Desa Labuan Bajo, Kecamatan Komodo	25,86	Pelabuhan Labuan Bajo					
48	Pelabuhan	KPU-PL-31	DLK dan DLKp	KPU-PL-DLK-31			Barat Desa Labuan Bajo, Kecamatan Komodo	9,78	Pelabuhan Penyeberangan Labuan Bajo					
49	Pelabuhan	KPU-PL-32	DLK dan DLKp	KPU-PL-DLK-32			Barat Desa Labuan Bajo, Kecamatan Komodo	1,13	Pelabuhan Labuan Bajo 1					
50	Pelabuhan	KPU-PL-33	DLK dan DLKp	KPU-PL-DLK-33			Barat Desa Labuan Bajo, Kecamatan Komodo	1,64	Pelabuhan Waiccu					
51	Pelabuhan	KPU-PL-34	DLK dan DLKp	KPU-PL-DLK-34			Barat Desa Labuan Bajo, Kecamatan Komodo	0,76	Pelabuhan Labuan Bajo 2					
52	Pelabuhan	KPU-PL-35	DLK dan DLKp	KPU-PL-DLK-35			Timur Desa Labuan Bajo, Kecamatan Komodo	1,15	Pelabuhan Batu Gosok 2					
53	Pelabuhan	KPU-PL-36	DLK dan DLKp	KPU-PL-DLK-36			Utara Desa Labuan Bajo, Kecamatan Komodo	12,18	Pelabuhan Batu Gosok 1					
54	Pelabuhan	KPU-PL-37	WKOPP	KPU-PL-WKO-1			Utara Desa Humusu C, Kecamatan Insana Utara	3,38	PPI Wini					

No	RZWP3K Provinsi Nusa Tenggara Timur	Zona	Kode Zona	Subzona	Kode Sub Zona	Batas Koordinat Bulir	Luas (Ha)	Lokasi	Label Norma Sub Zona
55	Pelabuhan	KPU-PL-38	WKOPP		KPU-PL-WKO-2	122° 31' 48.814" BT 122° 31' 38.903" BT 122° 31' 37.436" BT 122° 31' 41.729" BT 121° 50' 25.350" BT 121° 50' 19.581" BT 121° 50' 22.016" BT 121° 50' 23.150" BT 119° 26' 53.100" BT 119° 26' 57.919" BT 119° 26' 55.659" BT 119° 26' 51.447" BT 120° 14' 37.092" BT 120° 14' 54.644" BT 120° 14' 55.687" BT 120° 14' 49.323" BT 120° 15' 19.035" BT 120° 15' 14.931" BT 120° 15' 13.424" BT 120° 15' 13.424" BT 120° 15' 18.023" BT 121° 19' 29.609" BT 121° 19' 42.600" BT 120° 39' 37.252" BT 121° 19' 51.481" BT 121° 19' 55.112" BT 120° 51' 23.617" BT 120° 51' 19.547" BT 120° 51' 21.228" BT 120° 51' 24.379" BT 120° 29' 36.086" BT 120° 29' 38.153" BT 120° 29' 36.801" BT 120° 29' 34.734" BT 119° 52' 53.271" BT 119° 52' 42.003" BT 119° 52' 39.261" BT 119° 52' 51.621" BT 121° 19' 46.530" BT 121° 19' 55.556" BT 121° 19' 58.646" BT 121° 19' 51.241" BT 124° 5' 15.000" BT 124° 6' 31.803" BT 124° 13' 17.994" BT 124° 28' 46.610" BT 124° 44' 31.066" BT 124° 44' 31.000" BT 124° 32' 8.652" BT 124° 32' 14.689" BT 124° 32' 10.209" BT 124° 32' 4.840" BT 124° 29' 40.757" BT 124° 28' 41.377" BT 124° 29' 27.092" BT 124° 30' 2.658" BT 124° 31' 24.729" BT 124° 33' 7.937" BT 124° 33' 11.003" BT 124° 33' 10.117" BT 124° 46' 26.304" BT 124° 46' 8.448" BT	6,75	Barat Desa Alak, Kecamatan Alak Barat Desa Mebba, Kecamatan Sabu Barat Timur Desa Waihuira, Kecamatan Wanokaka Timur Desa Temu, Kecamatan Kanatang Perbatasan Desa Kumalaputi dan Desa Hambala, Kecamatan Kota Waingapu Timur Desa Marapokot, Kecamatan Aesesa Selatan Desa Alimere Timur, Kecamatan Alimere, dalam Perairan Teluk Alimere Desa Reo, Kecamatan Reok Barat Desa Labuan Bajo, Kecamatan Komodo Utara Batas Desa Marapokot dan Nangadhero, Kecamatan Aesesa Perairan Selatan Kecamatan Amaras Timur, Kecamatan Amanuban Selatan, Kecamatan Tasifeto Timur	PPP Tenau PPI Ledehanah 1,87 PPI Wanokaka 2,6 PPI Watuadu 1,76 PPI Nangamesi PPI Konge 1,39 PPI Alimere 0,7 PPI Reo 9,01 PPI Labuhan Bajo 5,86 PPI Nangadhero Minyak Bumi
56	Pelabuhan	KPU-PL-39	WKOPP						
57	Pelabuhan	KPU-PL-40	WKOPP						
58	Pelabuhan	KPU-PL-41	WKOPP						
59	Pelabuhan	KPU-PL-42	WKOPP						
60	Pelabuhan	KPU-PL-43	WKOPP				26,71		PPI Konge
61	Pelabuhan	KPU-PL-44	WKOPP						1,39 PPI Alimere
62	Pelabuhan	KPU-PL-45	WKOPP						0,7 PPI Reo
63	Pelabuhan	KPU-PL-46	WKOPP						PPI Labuhan Bajo
64	Pelabuhan	KPU-PL-47	WKOPP						PPI Nangadhero
65	Pertambangan	KPU-TB-1	Minyak Bumi				157406,49		Minyak Bumi
66	Perikanan Tangkap	KPU-PT-1	Pelagis (Setasea)				121956,65		Pelagis 27 (SETASEA)

9

No	RZWPJK Provinsi Nusa Tenggara Timur Zona	Kode Zona	Subzona	Kode Sub Zona	Batas Koordinat Bujur	Lintang	Lokasi	Luas (Ha)	Label Nama Sub Zona
					124° 46' 32,738" BT	9° 0' 51,153" LS			
					124° 47' 52,423" BT	9° 0' 5,398" LS			
					124° 47' 12,133" BT	8° 58' 54,350" LS			
					124° 46' 58,992" BT	8° 58' 31,178" LS			
					124° 46' 50,673" BT	8° 58' 28,722" LS			
					124° 46' 35,394" BT	8° 58' 24,127" LS			
					124° 46' 41,168" BT	8° 58' 17,372" LS			
					124° 46' 53,211" BT	8° 58' 20,984" LS			
					124° 46' 25,703" BT	8° 58' 12,634" LS			
					124° 46' 10,980" BT	8° 57' 6,520" LS			
					124° 45' 28,647" BT	8° 56' 50,772" LS			
					124° 45' 11,041" BT	8° 56' 44,454" LS			
					124° 45' 18,278" BT	8° 56' 38,390" LS			
					124° 46' 17,963" BT	8° 57' 0,471" LS			
					124° 49' 26,461" BT	8° 55' 47,782" LS			
					124° 49' 36,259" BT	8° 55' 44,009" LS			
					124° 49' 48,993" BT	8° 55' 39,093" LS			
					124° 49' 58,925" BT	8° 55' 35,263" LS			
					124° 50' 59,519" BT	8° 55' 11,898" LS			
					124° 51' 7,534" BT	8° 55' 8,807" LS			
					124° 52' 50,423" BT	8° 54' 29,134" LS			
					124° 52' 59,816" BT	8° 54' 25,512" LS			
					124° 54' 0,740" BT	8° 54' 2,020" LS			
					124° 56' 56,337" BT	8° 57' 27,913" LS			
					124° 59' 6,691" BT	8° 45' 35,684" LS			
					124° 55' 20,016" BT	8° 45' 26,285" LS			
					124° 55' 11,313" BT	8° 45' 27,050" LS			
					124° 53' 18,816" BT	8° 45' 46,624" LS			
					124° 51' 4,770" BT	8° 52' 20,951" LS			
					124° 50' 56,098" BT	8° 52' 46,542" LS			
					124° 50' 56,630" BT	8° 52' 19,151" LS			
					124° 51' 5,690" BT	8° 51' 52,761" LS			
					124° 50' 58,705" BT	8° 51' 26,645" LS			
					124° 51' 8,813" BT	8° 50' 55,096" LS			
					124° 53' 8,946" BT	8° 45' 49,213" LS			
					124° 52' 44,601" BT	8° 45' 56,227" LS			
					124° 52' 35,045" BT	8° 45' 59,246" LS			
					124° 51' 11,556" BT	8° 50' 19,786" LS			
					124° 51' 48,019" BT	8° 46' 15,306" LS			
					124° 51' 38,552" BT	8° 46' 20,561" LS			
					124° 51' 0,718" BT	8° 50' 53,563" LS			
					124° 43' 1,294" BT	8° 49' 26,282" LS			
					124° 41' 16,794" BT	8° 51' 50,067" LS			
					124° 42' 44,966" BT	8° 49' 34,226" LS			
					124° 41' 11,375" BT	8° 51' 43,597" LS			
					124° 40' 32,052" BT	8° 50' 56,654" LS			
					124° 40' 20,664" BT	8° 50' 59,748" LS			
					124° 41' 5,096" BT	8° 51' 52,430" LS			
					124° 41' 10,534" BT	8° 51' 58,878" LS			
					124° 45' 1,140" BT	8° 56' 32,338" LS			
					124° 39' 8,228" BT	8° 54' 54,949" LS			
					124° 39' 3,275" BT	8° 55' 2,245" LS			
					124° 39' 1,582" BT	8° 55' 4,742" LS			
					124° 38' 56,991" BT	8° 55' 11,518" LS			
					124° 30' 7,589" BT	9° 0' 26,451" LS			
					124° 38' 49,298" BT	8° 55' 2,520" LS			
					124° 38' 54,388" BT	8° 55' 0,297" LS			
					124° 38' 59,551" BT	8° 54' 53,183" LS			
					124° 38' 27,674" BT	8° 54' 55,229" LS			
					124° 38' 30,541" BT	8° 54' 47,491" LS			
					124° 38' 6,212" BT	8° 54' 42,966" LS			
					124° 35' 27,554" BT	8° 52' 52,965" LS			

9

No	RZWP3K Provinsi Nusa Tenggara Timur	Zona	Kode Zona	Subzona	Kode Sub Zona	Batas Koordinat		Lintang	Lokasi	Luas (Ha)	Label Nama Sub Zona	
						Bujur	Lintang					
67	Perikanan Tangkap	KPU-PT-2	Pelagis (Setasea)	KPU-PT-PS-2		124° 35' 20.176" BT	8° 52' 57.773" LS		Peraliran Utara Kecamatan Amfoang Utara	4814,88	Pelagis 21 (SETASEA)	
						124° 33' 49.273" BT	8° 54' 8.751" LS					
						124° 33' 41.167" BT	8° 54' 16.312" LS					
						124° 30' 44.834" BT	8° 58' 12.335" LS					
						124° 30' 35.482" BT	8° 58' 11.503" LS					
						124° 29' 22.175" BT	8° 58' 4.197" LS					
						124° 28' 1.821" BT	9° 3' 52.734" LS					
						124° 27' 39.404" BT	9° 7' 35.262" LS					
						123° 47' 16.644" BT	9° 27' 14.852" LS					
						123° 42' 17.182" BT	9° 23' 6.238" LS					
						123° 43' 16.011" BT	9° 21' 48.378" LS					
						123° 43' 23.261" BT	9° 21' 52.364" LS					
						123° 43' 12.799" BT	9° 22' 20.230" LS					
						123° 44' 28.931" BT	9° 21' 17.252" LS					
						123° 44' 47.409" BT	9° 21' 1.967" LS					
						123° 47' 9.046" BT	9° 19' 4.800" LS					
						123° 47' 3.684" BT	9° 17' 26.139" LS					
						123° 47' 2.088" BT	9° 16' 56.764" LS					
						123° 46' 58.429" BT	9° 15' 52.393" LS					
						68	Perikanan Tangkap					KPU-PT-3
123° 41' 6.593" BT	9° 24' 58.266" LS											
123° 43' 5.360" BT	9° 22' 15.709" LS											
123° 42' 22.467" BT	9° 24' 13.202" LS											
123° 42' 33.577" BT	9° 24' 6.604" LS											
123° 42' 57.848" BT	9° 23' 52.189" LS											
123° 43' 12.432" BT	9° 23' 43.527" LS											
123° 48' 33.046" BT	9° 20' 33.130" LS											
123° 47' 30.861" BT	9° 16' 55.785" LS											
123° 47' 29.551" BT	9° 16' 45.048" LS											
123° 47' 28.207" BT	9° 16' 28.484" LS											
123° 47' 26.861" BT	9° 16' 14.634" LS											
123° 47' 25.336" BT	9° 15' 33.270" LS											
123° 46' 58.012" BT	9° 17' 20.221" LS											
123° 15' 4.631" BT	10° 15' 51.937" LS											
123° 14' 58.183" BT	10° 15' 16.015" LS											
123° 15' 4.374" BT	10° 14' 36.708" LS											
123° 15' 30.917" BT	10° 13' 53.061" LS											
123° 19' 42.398" BT	10° 8' 51.025" LS											
123° 20' 36.543" BT	10° 6' 58.026" LS											
123° 20' 40.916" BT	10° 6' 48.907" LS											
123° 20' 50.230" BT	10° 6' 29.464" LS											
123° 21' 7.435" BT	10° 6' 19.188" LS											
123° 23' 48.543" BT	10° 4' 54.521" LS											
123° 24' 0.103" BT	10° 4' 48.288" LS											
123° 24' 31.332" BT	10° 4' 31.451" LS											
123° 25' 13.395" BT	10° 4' 9.090" LS											
123° 25' 26.127" BT	10° 4' 1.909" LS											
123° 25' 35.212" BT	10° 3' 57.011" LS											
123° 26' 9.258" BT	10° 3' 38.656" LS											
123° 26' 17.537" BT	10° 3' 34.193" LS											
123° 26' 35.450" BT	10° 3' 13.754" LS											
123° 27' 2.699" BT	10° 3' 8.845" LS											
123° 27' 30.368" BT	10° 3' 3.435" LS											
123° 27' 40.521" BT	10° 3' 9.313" LS											
123° 27' 42.247" BT	10° 3' 13.527" LS											
123° 27' 15.639" BT	10° 3' 28.736" LS											
123° 27' 8.265" BT	10° 3' 32.463" LS											
123° 26' 42.003" BT	10° 3' 49.415" LS											
123° 26' 34.376" BT	10° 3' 54.283" LS											
123° 26' 11.026" BT	10° 4' 12.855" LS											
123° 26' 4.109" BT	10° 4' 18.711" LS											
123° 25' 42.816" BT	10° 4' 34.624" LS											

No	IZWP3K Provinsi Nusa Tenggara Timur		Subzona	Kode Sub Zona	Batas Koordinat Bulat		Lokasi	Luas (Ha)	Label Nama Sub Zona
	Zona	Kode Zona			Bulir	Ujung			
69	Perikanan Tangkap	KPU-PT-4	Pelagis (Setasea)	KPU-PT-PS-4	122° 25' 16.532" BT	10° 4' 45.075" LS	Timur Kecamatan Rote Timur	31364,75	Pelagis 23 (SETASEA)
					123° 25' 8.862" BT	10° 5' 0.356" LS			
					123° 24' 59.037" BT	10° 5' 6.936" LS			
					123° 23' 53.780" BT	10° 6' 4.749" LS			
					123° 23' 45.822" BT	10° 6' 13.365" LS			
					123° 23' 37.260" BT	10° 6' 23.545" LS			
					123° 20' 52.052" BT	10° 7' 51.863" LS			
					123° 37' 29.858" BT	10° 36' 28.003" LS			
					123° 33' 46.792" BT	10° 40' 45.829" LS			
					123° 25' 57.313" BT	10° 40' 28.156" LS			
					123° 26' 38.733" BT	10° 39' 21.795" LS			
					123° 26' 38.733" BT	10° 37' 43.863" LS			
					123° 28' 24.331" BT	10° 30' 46.389" LS			
					123° 27' 0.506" BT	10° 30' 36.563" LS			
					123° 24' 31.971" BT	10° 33' 3.557" LS			
					123° 24' 19.121" BT	10° 33' 54.439" LS			
					123° 24' 30.009" BT	10° 34' 38.742" LS			
					123° 24' 30.454" BT	10° 34' 39.769" LS			
					123° 27' 8.101" BT	10° 36' 49.996" LS			
					123° 27' 2.212" BT	10° 37' 44.069" LS			
					123° 37' 22.207" BT	10° 35' 27.332" LS			
					123° 37' 44.780" BT	10° 34' 25.759" LS			
					123° 38' 1.922" BT	10° 34' 24.065" LS			
					123° 28' 29.707" BT	10° 30' 26.965" LS			
					123° 28' 31.786" BT	10° 30' 38.186" LS			
					122° 5' 1' 352" BT	10° 51' 45.031" LS			
					123° 5' 27.634" BT	10° 51' 29.172" LS			
					123° 5' 39.025" BT	10° 51' 17.781" LS			
					123° 5' 39.025" BT	10° 51' 5.018" LS			
					123° 5' 45.535" BT	10° 50' 53.025" LS			
					123° 5' 45.535" BT	10° 50' 44.887" LS			
					123° 5' 50.108" BT	10° 50' 38.322" LS			
					123° 4' 53.332" BT	10° 52' 51.064" LS			
					123° 4' 53.324" BT	10° 56' 23.139" LS			
					123° 42' 151" BT	10° 54' 50.316" LS			
70	Perikanan Tangkap	KPU-PT-5	Pelagis (Setasea)	KPU-PT-PS-5	121° 44' 29.329" BT	10° 49' 10.405" LS	Peraliran Sebelah Selatan Kecamatan Lobalain	2076,34	Pelagis 25 (SETASEA)
					121° 50' 11.008" BT	10° 47' 9.299" LS			
71	Perikanan Tangkap	KPU-PT-6	Pelagis (Setasea)	KPU-PT-PS-6	121° 55' 34.966" BT	10° 49' 0.892" LS	Peraliran sebelah Selatan Pulau Sabu	5276,54	Pelagis 15 (SETASEA)
					121° 50' 7.634" BT	10° 49' 49.585" LS			
72	Perikanan Tangkap	KPU-PT-7	Pelagis (Setasea)	KPU-PT-PS-7	121° 48' 14.523" BT	10° 29' 40.552" LS	Peraliran Utara Kecamatan Sabu Barat hingga Utara Kecamatan Sabu Tengah	46236,08	Pelagis 16 (SETASEA)
					121° 49' 8.194" BT	10° 29' 27.793" LS			
					121° 49' 21.156" BT	10° 29' 8.583" LS			
					121° 47' 47.086" BT	10° 28' 56.729" LS			
					121° 49' 30.937" BT	10° 29' 2.299" LS			
					121° 46' 33.111" BT	10° 28' 57.849" LS			
					121° 46' 27.868" BT	10° 26' 49.008" LS			
					121° 47' 41.828" BT	10° 28' 48.329" LS			
					121° 46' 17.470" BT	10° 26' 32.428" LS			
					121° 46' 7.026" BT	10° 26' 15.776" LS			
					121° 47' 9.862" BT	10° 27' 6.782" LS			
					121° 49' 32.734" BT	10° 28' 40.127" LS			
					121° 49' 51.070" BT	10° 26' 43.972" LS			
					121° 49' 14.892" BT	10° 23' 16.906" LS			
					121° 48' 23.096" BT	10° 25' 45.177" LS			
					121° 49' 8.412" BT	10° 28' 24.519" LS			
					121° 48' 14.896" BT	10° 25' 43.552" LS			
					121° 49' 13.010" BT	10° 23' 6.133" LS			
					121° 48' 58.828" BT	10° 21' 44.946" LS			
					121° 48' 26.151" BT	10° 22' 8.612" LS			
					121° 47' 39.722" BT	10° 25' 33.966" LS			
					121° 48' 35.967" BT	10° 28' 3.100" LS			
					121° 47' 30.834" BT	10° 25' 29.490" LS			

No	EZWP14 Provinsi Nusa Tenggara Timur		Subzona	Kode Sub Zona	Batas Koordinat	Luas (ha)	Lokasi	Label Nama Sub Zona
	Zona	Kode Zona			Bujur			
73	Perikanan Tangkap	KPU-PT-8	Pelagis (Setasea)	KPU-PT-P5-8	121° 48' 20.205" BT	10° 22' 2.904" LS	Sebelah Utara Kecamatan Kanitang hingga Utara Kecamatan Pandawal	Pelagis 10 (SETASEA)
					121° 48' 57.276" BT	10° 21' 36.064" LS		
					121° 48' 20.835" BT	10° 18' 7.553" LS		
					121° 43' 4.547" BT	10° 17' 24.739" LS		
					121° 41' 33.939" BT	10° 19' 0.437" LS		
					121° 45' 53.033" BT	10° 25' 53.465" LS		
					121° 49' 56.946" BT	10° 26' 29.840" LS		
					121° 50' 33.002" BT	10° 26' 6.621" LS		
					121° 52' 45.135" BT	10° 23' 36.003" LS		
					122° 7' 9.393" BT	10° 20' 50.930" LS		
					122° 7' 36.943" BT	10° 20' 40.477" LS		
					121° 59' 58.549" BT	10° 19' 40.648" LS		
					121° 49' 21.757" BT	10° 23' 8.425" LS		
					121° 49' 19.942" BT	10° 22' 58.038" LS		
					121° 59' 23.396" BT	10° 19' 35.958" LS		
					121° 54' 19.765" BT	10° 18' 55.445" LS		
					121° 49' 6.763" BT	10° 21' 39.755" LS		
					121° 49' 4.715" BT	10° 21' 30.897" LS		
					121° 54' 2.826" BT	10° 18' 53.185" LS		
					121° 48' 29.375" BT	10° 18' 8.692" LS		
					121° 50' 45.004" BT	10° 25' 59.641" LS		
					121° 51' 29.870" BT	10° 25' 31.171" LS		
					121° 53' 56.954" BT	10° 24' 45.037" LS		
					121° 54' 52.767" BT	10° 24' 49.522" LS		
					121° 54' 48.600" BT	10° 24' 58.524" LS		
					121° 56' 8.226" BT	10° 25' 18.885" LS		
					121° 56' 15.585" BT	10° 25' 10.131" LS		
					121° 58' 23.090" BT	10° 26' 4.617" LS		
					122° 6' 48.904" BT	10° 21' 3.132" LS		
					121° 52' 47.942" BT	10° 23' 43.718" LS		
					120° 22' 23.509" BT	9° 18' 19.926" LS		
					120° 14' 18.467" BT	9° 18' 10.015" LS		
					120° 13' 19.991" BT	9° 21' 39.898" LS		
					120° 15' 16.172" BT	9° 31' 44.150" LS		
					120° 15' 12.602" BT	9° 37' 30.000" LS		
					120° 15' 19.976" BT	9° 37' 30.000" LS		
					120° 17' 26.234" BT	9° 34' 45.081" LS		
					120° 18' 14.131" BT	9° 31' 41.363" LS		
					120° 24' 52.941" BT	9° 25' 0.845" LS		
					120° 23' 56.029" BT	9° 25' 17.788" LS		
					120° 18' 10.447" BT	9° 34' 0.755" LS		
					120° 17' 58.594" BT	9° 34' 54.890" LS		
					120° 30' 9.637" BT	9° 26' 27.137" LS		
					120° 26' 53.332" BT	9° 24' 41.364" LS		
					120° 25' 6.844" BT	9° 24' 57.938" LS		
					120° 17' 54.196" BT	9° 35' 10.189" LS		
					120° 17' 44.333" BT	9° 35' 54.126" LS		
					120° 21' 43.090" BT	9° 34' 12.892" LS		
					120° 30' 43.149" BT	9° 29' 6.694" LS		
					120° 30' 45.642" BT	9° 26' 46.553" LS		
					120° 30' 17.957" BT	9° 26' 31.639" LS		
					120° 22' 12.819" BT	9° 34' 5.423" LS		
					120° 30' 43.176" BT	9° 29' 32.809" LS		
					120° 30' 43.413" BT	9° 29' 15.918" LS		
					120° 22' 49.113" BT	9° 33' 57.681" LS		
					120° 30' 38.913" BT	9° 34' 17.833" LS		
					120° 30' 43.021" BT	9° 29' 42.155" LS		
					120° 19' 37.928" BT	9° 35' 40.586" LS		
					120° 22' 23.967" BT	9° 34' 11.219" LS		
					120° 30' 38.776" BT	9° 34' 26.603" LS		
					120° 30' 36.503" BT	9° 36' 58.842" LS		
					120° 29' 39.478" BT	9° 36' 21.677" LS		

No	82/WPJK Provinsi Nusa Tenggara Timur		Subzona	Kode Sub Zona	Batas Koordinat		Lokasi	Luas (Ha)	Label Nama Sub Zona
	Zona	Kode Zona			Bujur	Lintang			
					120° 29' 35.910" BT	9° 36' 4.387" LS			
					120° 28' 59.320" BT	9° 35' 35.404" LS			
					120° 28' 31.994" BT	9° 35' 10.723" LS			
					120° 28' 17.310" BT	9° 35' 15.035" LS			
					120° 29' 42.698" BT	9° 36' 33.543" LS			
					120° 30' 36.345" BT	9° 37' 8.470" LS			
					120° 30' 35.160" BT	9° 38' 38.724" LS			
					120° 27' 58.351" BT	9° 35' 38.295" LS			
					120° 27' 48.256" BT	9° 35' 40.039" LS			
					120° 27' 29.691" BT	9° 35' 58.142" LS			
					120° 26' 52.691" BT	9° 36' 18.701" LS			
					120° 26' 28.842" BT	9° 36' 39.367" LS			
					120° 25' 28.249" BT	9° 36' 49.298" LS			
					120° 24' 56.399" BT	9° 37' 12.940" LS			
					120° 24' 8.821" BT	9° 37' 43.403" LS			
					120° 23' 13.864" BT	9° 37' 41.131" LS			
					120° 22' 20.866" BT	9° 37' 58.149" LS			
					120° 22' 22.454" BT	9° 37' 52.692" LS			
					120° 20' 45.061" BT	9° 38' 54.972" LS			
					120° 20' 20.165" BT	9° 38' 53.585" LS			
					120° 20' 14.169" BT	9° 39' 12.166" LS			
					120° 19' 52.333" BT	9° 39' 21.711" LS			
					120° 18' 47.732" BT	9° 39' 2.156" LS			
					120° 18' 7.624" BT	9° 38' 16.159" LS			
					120° 17' 31.218" BT	9° 37' 55.172" LS			
					120° 17' 17.529" BT	9° 37' 53.501" LS			
					120° 17' 32.316" BT	9° 36' 47.654" LS			
					120° 18' 51.435" BT	9° 36' 4.870" LS			
					120° 17' 36.904" BT	9° 36' 27.219" LS			
					120° 17' 41.893" BT	9° 36' 5.122" LS			
					120° 21' 12.616" BT	9° 34' 30.144" LS			
					120° 20' 41.292" BT	9° 34' 57.236" LS			
					120° 21' 46.239" BT	9° 34' 20.471" LS			
					120° 21' 52.826" BT	9° 34' 18.732" LS			
					120° 16' 0.000" BT	9° 37' 37.821" LS			
					120° 16' 45.206" BT	9° 37' 47.805" LS			
					120° 16' 54.067" BT	9° 37' 8.354" LS			
					120° 15' 44.912" BT	9° 37' 29.694" LS			
					120° 16' 58.888" BT	9° 36' 46.142" LS			
					120° 17' 2.536" BT	9° 36' 30.507" LS			
					120° 15' 50.392" BT	9° 37' 14.473" LS			
					120° 17' 11.336" BT	9° 35' 51.442" LS			
					120° 17' 5.164" BT	9° 36' 18.933" LS			
					120° 17' 21.964" BT	9° 35' 4.101" LS			
					120° 17' 14.634" BT	9° 35' 36.799" LS			
					120° 15' 55.245" BT	9° 36' 57.377" LS			
					120° 14' 57.369" BT	9° 34' 53.535" LS			
					120° 14' 32.948" BT	9° 32' 18.102" LS			
					120° 14' 27.315" BT	9° 30' 13.252" LS			
					120° 15' 5.109" BT	9° 34' 45.840" LS			
					120° 13' 53.403" BT	9° 26' 34.499" LS			
					120° 14' 50.265" BT	9° 29' 50.744" LS			
					120° 14' 40.736" BT	9° 28' 34.277" LS			
					120° 12' 56.548" BT	9° 23' 4.375" LS			
					120° 13' 16.231" BT	9° 21' 56.271" LS			
					120° 12' 44.599" BT	9° 23' 47.438" LS			
					120° 12' 52.487" BT	9° 23' 19.011" LS			
					120° 13' 20.667" BT	9° 24' 57.316" LS			
					120° 14' 19.147" BT	9° 29' 23.408" LS			
					120° 13' 16.035" BT	9° 27' 35.175" LS			
					120° 12' 20.612" BT	9° 25' 13.894" LS			
					120° 13' 5.226" BT	9° 27' 29.284" LS			

No	RZWP/IK Provinsi Nusa Tenggara Timur Zona	Kode Zona	Subzona	Kode Sub Zona	Batas Koordinat Bujur	Lintang	Lokasi	Luas (Ha)	Label Nama Sub Zona
79	Perikanan Tangkap	KPU-PT-14	Pelagis (Setasea)	KPU-PT-PS-14	123° 12' 32.059" BT	8° 44' 50.814" LS	Peraliran Selatan Kecamatan Satarnese	29625.43	Pelagis 8 (SETASEA)
					123° 8' 52.818" BT	8° 44' 50.788" LS			
					123° 8' 44.672" BT	8° 44' 50.787" LS			
					123° 4' 9.802" BT	8° 44' 50.755" LS			
					122° 56' 4.093" BT	8° 44' 51.087" LS			
					122° 55' 55.191" BT	8° 44' 50.884" LS			
					122° 55' 40.313" BT	8° 44' 50.993" LS			
					122° 55' 31.358" BT	8° 44' 50.693" LS			
					122° 55' 23.893" BT	8° 44' 51.102" LS			
					122° 55' 15.152" BT	8° 44' 51.434" LS			
					122° 54' 59.315" BT	8° 44' 50.886" LS			
					122° 54' 50.360" BT	8° 44' 50.689" LS			
					122° 47' 22.100" BT	8° 44' 51.459" LS			
					122° 46' 25.921" BT	8° 40' 10.993" LS			
					122° 46' 7.417" BT	8° 40' 12.390" LS			
					122° 46' 7.469" BT	8° 47' 10.143" LS			
					122° 52' 45.224" BT	8° 46' 58.380" LS			
					122° 53' 28.185" BT	8° 50' 33.731" LS			
					122° 56' 45.329" BT	8° 49' 19.590" LS			
					122° 56' 52.507" BT	8° 49' 15.576" LS			
					122° 57' 4.340" BT	8° 49' 8.714" LS			
					122° 57' 11.421" BT	8° 49' 4.467" LS			
					122° 57' 14.369" BT	8° 49' 2.666" LS			
					122° 57' 21.886" BT	8° 48' 57.983" LS			
					122° 57' 32.220" BT	8° 48' 51.342" LS			
					122° 57' 39.322" BT	8° 48' 46.631" LS			
					120° 32' 23.563" BT	9° 2' 21.861" LS			
					120° 31' 29.613" BT	9° 1' 44.611" LS			
					120° 31' 9.172" BT	9° 1' 28.761" LS			
					120° 27' 54.022" BT	9° 1' 24.948" LS			
					120° 27' 51.366" BT	9° 1' 28.231" LS			
					120° 27' 26.871" BT	9° 1' 58.996" LS			
120° 25' 56.867" BT	9° 1' 52.059" LS								
120° 25' 3.076" BT	9° 2' 14.502" LS								
120° 24' 48.573" BT	9° 4' 19.342" LS								
120° 25' 8.288" BT	9° 2' 51.161" LS								
120° 25' 22.087" BT	9° 1' 49.363" LS								
120° 26' 18.063" BT	9° 1' 20.800" LS								
120° 26' 8.506" BT	9° 1' 20.312" LS								
120° 28' 8.187" BT	8° 58' 48.306" LS								
120° 28' 0.789" BT	8° 58' 58.072" LS								
120° 27' 48.767" BT	8° 59' 0.464" LS								
120° 27' 56.268" BT	8° 58' 50.512" LS								
120° 19' 11.320" BT	9° 0' 35.019" LS								
120° 19' 8.674" BT	9° 0' 44.060" LS								
120° 19' 7.634" BT	9° 0' 47.804" LS								
120° 18' 58.748" BT	9° 1' 19.799" LS								
120° 24' 49.116" BT	9° 1' 46.817" LS								
120° 24' 16.074" BT	9° 1' 14.766" LS								
120° 23' 52.251" BT	9° 4' 54.314" LS								
120° 17' 22.419" BT	9° 7' 7.495" LS								
80	Perikanan Tangkap	KPU-PT-15	Pelagis (Setasea)	KPU-PT-PS-15	119° 52' 3.861" BT	8° 52' 38.382" LS	Peraliran Utara Kecamatan Komodo, Barat Kecamatan Komodo hingga Selatan Kecamatan Komodo	205979,53	Pelagis 4 (SETASEA)
					119° 51' 41.970" BT	8° 53' 48.333" LS			
					119° 51' 24.153" BT	8° 54' 44.981" LS			
					119° 50' 8.489" BT	8° 54' 27.762" LS			
					119° 49' 41.556" BT	8° 54' 21.632" LS			
					119° 51' 14.202" BT	8° 55' 16.707" LS			
					119° 48' 50.698" BT	9° 2' 52.602" LS			
					119° 43' 12.654" BT	9° 1' 7.290" LS			
					119° 42' 45.532" BT	9° 0' 58.227" LS			
					119° 36' 35.852" BT	9° 0' 56.249" LS			
119° 29' 44.370" BT	8° 57' 25.458" LS								

9

No	Zona	Kode Zona	Subzona	Kode Sub Zona	Batas Koordinat	Utmang	Lokasi	Luas (Ha)	Label Nama Sub Zona
					119° 23' 49.872" BT 119° 23' 41.651" BT 119° 18' 1.330" BT 119° 16' 59.397" BT 119° 17' 1.244" BT 119° 17' 2.139" BT 119° 17' 6.283" BT 119° 17' 19.499" BT 119° 17' 30.396" BT 119° 17' 22.754" BT 119° 17' 42.023" BT 119° 21' 1.794" BT 119° 21' 2.700" BT 119° 21' 2.798" BT 119° 21' 41.587" BT 119° 22' 1.560" BT 119° 23' 44.286" BT 119° 23' 55.591" BT 119° 24' 9.523" BT 119° 23' 58.142" BT 119° 24' 48.208" BT 119° 26' 43.577" BT 119° 27' 4.418" BT 119° 27' 38.715" BT 119° 26' 58.528" BT 119° 26' 55.421" BT 119° 27' 2.281" BT 119° 27' 5.387" BT 119° 27' 46.662" BT 119° 27' 22.726" BT 119° 27' 53.231" BT 119° 27' 50.821" BT 119° 27' 58.738" BT 119° 28' 1.357" BT 119° 28' 17.560" BT 119° 28' 41.816" BT 119° 30' 8.674" BT 119° 39' 25.051" BT 119° 45' 3.428" BT 119° 46' 25.111" BT 119° 25' 25.765" BT 119° 25' 32.373" BT 119° 25' 39.893" BT 119° 25' 45.844" BT 119° 26' 30.438" BT 119° 26' 35.254" BT 119° 26' 54.682" BT 119° 27' 4.386" BT 119° 27' 13.084" BT 119° 27' 17.881" BT 119° 35' 6.021" BT 119° 35' 29.473" BT 119° 43' 8.555" BT 119° 44' 1.281" BT 119° 44' 1.355" BT 119° 29' 30.782" BT 119° 37' 19.951" BT 119° 45' 50.162" BT 119° 46' 48.262" BT 119° 47' 24.141" BT 119° 48' 54.371" BT 119° 47' 54.037" BT	8° 57' 54.870" LS 8° 57' 53.437" LS 8° 56' 27.486" LS 8° 39' 23.291" LS 8° 39' 7.011" LS 8° 38 59.177" LS 8° 39 13.107" LS 8° 39 29.095" LS 8° 40 6.766" LS 8° 40 9.724" LS 8° 40 48.032" LS 8° 43 57.969" LS 8° 45 30.595" LS 8° 45 40.617" LS 8° 46 7.930" LS 8° 46 12.041" LS 8° 47 34.333" LS 8° 47 42.293" LS 8° 47 42.148" LS 8° 47 34.134" LS 8° 46 46.337" LS 8° 47 36.661" LS 8° 47 45.748" LS 8° 48 0.702" LS 8° 49 41.165" LS 8° 49 48.932" LS 8° 49 53.763" LS 8° 49 45.996" LS 8° 48 4.166" LS 8° 47 18.138" LS 8° 47 24.416" LS 8° 47 30.440" LS 8° 47 33.892" LS 8° 47 26.088" LS 8° 47 42.097" LS 8° 47 52.124" LS 8° 47 52.292" LS 8° 49 46.806" LS 8° 50 30.432" LS 8° 44 31.122" LS 8° 22 9.001" LS 8° 22 1.141" LS 8° 21 52.195" LS 8° 21 44.264" LS 8° 20 37.185" LS 8° 20 29.940" LS 8° 20 0.717" LS 8° 19 46.121" LS 8° 19 33.038" LS 8° 19 25.822" LS 8° 25 44.465" LS 8° 26 3.385" LS 8° 27 8.428" LS 8° 27 30.116" LS 8° 27 39.664" LS 8° 16 8.231" LS 8° 15 22.918" LS 8° 20 12.984" LS 8° 23 15.998" LS 8° 24 26.436" LS 8° 27 23.578" LS 8° 28 48.680" LS			

No	RZWPJK Provinsi Nusa Tenggara Timur		Subzona	Kode Sub Zona	Batas Koordinat		Lokasi	Luas (Ha)	Label Nama Sub Zona
	Zona	Kode Zona			Bujur	Lintang			
81	Perikanan Tangkap	KPU-PT-16	Pelaga (Setasea)	KPU-PT-PS-16	119° 47' 32,278" BT	8° 28' 43,439" LS	Perairan sebelah Barat Pulau Pelue	14553,61	Pelaga 6 (SETASEA)
					119° 46' 10,471" BT	8° 28' 12,511" LS			
					119° 45' 36,775" BT	8° 28' 4,343" LS			
					119° 45' 16,629" BT	8° 28' 2,764" LS			
					119° 44' 51,746" BT	8° 28' 1,043" LS			
					119° 44' 38,130" BT	8° 28' 2,154" LS			
					119° 43' 17,861" BT	8° 28' 9,416" LS			
					119° 41' 40,208" BT	8° 29' 11,949" LS			
					119° 40' 53,552" BT	8° 30' 59,462" LS			
					119° 41' 27,002" BT	8° 31' 29,994" LS			
					119° 44' 11,545" BT	8° 33' 11,839" LS			
					119° 44' 30,079" BT	8° 33' 23,311" LS			
					119° 46' 45,058" BT	8° 34' 46,863" LS			
					119° 46' 56,089" BT	8° 34' 53,691" LS			
					119° 47' 34,266" BT	8° 35' 17,324" LS			
					119° 48' 16,357" BT	8° 37' 7,301" LS			
					119° 48' 28,722" BT	8° 37' 18,745" LS			
					119° 48' 27,800" BT	8° 37' 46,007" LS			
					119° 48' 17,423" BT	8° 38' 12,928" LS			
					119° 47' 51,768" BT	8° 40' 16,872" LS			
					119° 48' 26,652" BT	8° 37' 56,919" LS			
					119° 48' 26,166" BT	8° 38' 4,364" LS			
					119° 48' 25,263" BT	8° 38' 18,218" LS			
					119° 48' 24,875" BT	8° 38' 24,175" LS			
					119° 48' 24,503" BT	8° 38' 29,886" LS			
					119° 47' 44,870" BT	8° 40' 50,184" LS			
					119° 47' 18,026" BT	8° 42' 59,868" LS			
					119° 47' 9,528" BT	8° 43' 14,594" LS			
					119° 46' 39,939" BT	8° 44' 5,773" LS			
					119° 46' 35,022" BT	8° 44' 25,182" LS			
					119° 46' 35,480" BT	8° 44' 25,837" LS			
					119° 46' 38,876" BT	8° 46' 45,063" LS			
					119° 45' 32,358" BT	8° 48' 35,057" LS			
					119° 45' 26,645" BT	8° 48' 57,840" LS			
					119° 47' 47,884" BT	8° 50' 30,094" LS			
					119° 48' 56,879" BT	8° 48' 15,084" LS			
					119° 49' 54,289" BT	8° 48' 31,128" LS			
					119° 47' 59,024" BT	8° 50' 18,487" LS			
					119° 48' 10,210" BT	8° 51' 53,767" LS			
					119° 49' 1,690" BT	8° 52' 19,571" LS			
					121° 32' 27,475" BT	8° 24' 28,423" LS			
					121° 36' 52,775" BT	8° 24' 25,177" LS			
					121° 37' 27,272" BT	8° 24' 24,832" LS			
					121° 40' 37,277" BT	8° 24' 22,338" LS			
					121° 38' 19,385" BT	8° 15' 59,280" LS			
					121° 32' 22,626" BT	8° 15' 59,280" LS			
					121° 32' 24,683" BT	8° 19' 35,280" LS			
					121° 32' 24,710" BT	8° 19' 44,389" LS			
					121° 39' 45,840" BT	8° 31' 52,456" LS			
					121° 39' 34,503" BT	8° 23' 46,615" LS			
					121° 37' 24,595" BT	8° 22' 39,696" LS			
					121° 37' 22,592" BT	8° 22' 23,460" LS			
					121° 37' 21,350" BT	8° 22' 13,232" LS			
					121° 36' 50,351" BT	8° 18' 0,410" LS			
					121° 6' 15,611" BT	8° 25' 23,991" LS			
					121° 6' 58,057" BT	8° 25' 37,107" LS			
					121° 8' 33,096" BT	8° 25' 21,013" LS			
					121° 10' 23,210" BT	8° 26' 19,958" LS			
					121° 10' 23,159" BT	8° 26' 26,701" LS			
					121° 6' 11,676" BT	8° 25' 30,965" LS			
					121° 7' 43,711" BT	8° 25' 29,542" LS			
					121° 8' 19,167" BT	8° 25' 36,190" LS			

No	RENKHA Provinsi Nusa Tenggara Timur	Kode Zona	Subzona	Kode Sub Zona	Batas Koordinat	Lintang	Lokasi	Luas (Ha)	Label Nama Sub Zona
82	Perikanan Tangkap	KPU-PT-17	Pelagis	KPU-PT-P-1	Bujur	125° 2' 37.536" BT	Selatan Kecamatan Kobalima hingga Kecamatan Kobalima Timur	16087,29	Pelagis 28
					125° 2' 48.417" BT	9° 29' 38.147" LS			
					125° 10' 54.320" BT	9° 40' 39.173" LS			
					125° 11' 12.934" BT	9° 38' 44.452" LS			
					125° 13' 23.188" BT	9° 36' 46.695" LS			
					125° 5' 17.809" BT	9° 27' 41.652" LS			
					124° 44' 31.065" BT	10° 8' 0.348" LS			
					124° 44' 31.000" BT	9° 53' 10.678" LS			
					124° 53' 23.962" BT	10° 1' 40.830" LS			
					124° 57' 41.977" BT	9° 55' 30.295" LS			
83	Perikanan Tangkap	KPU-PT-18	Pelagis	KPU-PT-P-2	124° 50' 17.553" BT	9° 45' 16.686" LS	Timur Kecamatan Boking hingga Kecamatan Wewiku	57965,82	Pelagis 29
					124° 49' 40.081" BT	9° 46' 22.256" LS			
					124° 49' 32.269" BT	9° 46' 18.480" LS			
					124° 46' 3.041" BT	9° 50' 39.341" LS			
					124° 46' 7.766" BT	9° 50' 43.525" LS			
					124° 46' 1.915" BT	9° 50' 49.500" LS			
					124° 45' 57.310" BT	9° 50' 44.812" LS			
					124° 45' 16.199" BT	9° 51' 56.456" LS			
					124° 45' 51.690" BT	9° 52' 2.259" LS			
					124° 45' 44.151" BT	9° 52' 30.698" LS			
84	Perikanan Tangkap	KPU-PT-19	Pelagis	KPU-PT-P-3	124° 45' 19.327" BT	9° 52' 25.590" LS	Perairan Kecamatan Amarasi Selatan	18668,09	Pelagis 26
					124° 47' 40.050" BT	10° 33' 36.857" LS			
					124° 5' 15.000" BT	10° 22' 10.576" LS			
					124° 5' 15.000" BT	10° 27' 20.000" LS			
					124° 6' 31.603" BT	10° 27' 20.287" LS			
					123° 30' 7.330" BT	9° 31' 29.944" LS			
					123° 37' 16.644" BT	9° 27' 14.852" LS			
					123° 42' 17.182" BT	9° 23' 6.238" LS			
					123° 43' 16.011" BT	9° 21' 48.378" LS			
					123° 43' 23.261" BT	9° 21' 52.364" LS			
85	Perikanan Tangkap	KPU-PT-20	Pelagis	KPU-PT-P-4	123° 43' 12.799" BT	9° 22' 20.230" LS	Perairan Utara Kecamatan Amboang Utara	17932,13	Pelagis 20
					123° 44' 28.931" BT	9° 21' 17.252" LS			
					123° 44' 47.409" BT	9° 21' 1.967" LS			
					123° 47' 9.046" BT	9° 19' 4.800" LS			
					123° 47' 3.684" BT	9° 17' 26.139" LS			
					123° 47' 2.088" BT	9° 16' 56.764" LS			
					123° 46' 58.429" BT	9° 15' 52.393" LS			
					123° 45' 10.987" BT	9° 17' 29.863" LS			
					123° 45' 5.034" BT	9° 17' 31.204" LS			
					123° 43' 33.098" BT	9° 21' 26.338" LS			
86	Perikanan Tangkap	KPU-PT-21	Pelagis	KPU-PT-P-5	123° 46' 5.785" BT	9° 18' 32.516" LS	Perairan Selatan Kecamatan Lobalain hingga Perairan Selatan Kecamatan Rote Timur	146764,66	Pelagis 24
					123° 44' 55.281" BT	9° 17' 33.500" LS			
					123° 40' 5.509" BT	9° 20' 0.236" LS			
					123° 36' 51.165" BT	9° 24' 14.085" LS			
					123° 5' 50.108" BT	10° 50' 38.322" LS			
					123° 5' 59.774" BT	10° 50' 24.446" LS			
					123° 5' 52.621" BT	10° 50' 21.012" LS			
					124° 45' 44.151" BT	9° 52' 30.698" LS			
					124° 45' 19.327" BT	9° 52' 25.590" LS			
					124° 50' 12.040" BT	9° 45' 8.759" LS			

No	IZWPK Provinsi Nusa Tenggara Timur Zona	Kode Zona	Subzona	Kode Sub Zona	Batas Koordinat Bujur Lintang	Lokasi	Luas (Ha)	Label Nama Sub Zona						
87	Perikanan Tangkap	KPU-PT-22	Pelagis	KPU-PT-P-6	123° 23' 4.317" BT 123° 23' 8.879" BT 123° 23' 39.840" BT 123° 23' 40.913" BT 123° 23' 41.113" BT 123° 23' 47.501" BT 123° 23' 47.688" BT 123° 23' 50.735" BT 123° 23' 48.521" BT 123° 25' 30.571" BT 123° 35' 45.717" BT 123° 25' 46.153" BT 123° 26' 26.994" BT 123° 15' 4.631" BT 123° 14' 58.183" BT 123° 15' 4.374" BT 123° 15' 30.917" BT 123° 19' 42.398" BT 121° 48' 20.835" BT 121° 43' 4.547" BT 122° 7' 76.943" BT 121° 59' 58.549" BT 121° 59' 23.395" BT 121° 54' 19.765" BT 121° 49' 6.263" BT 121° 49' 4.715" BT 121° 54' 2.826" BT 121° 48' 29.375" BT 122° 8' 14.909" BT 122° 8' 25.225" BT 122° 9' 40.929" BT 122° 8' 29.075" BT 122° 8' 19.340" BT 122° 1' 3.849" BT 121° 47' 50.166" BT 121° 47' 42.441" BT 120° 14' 47.381" BT 120° 14' 20.647" BT 120° 17' 44.629" BT 120° 18' 0.094" BT 120° 14' 30.150" BT 120° 17' 28.909" BT 120° 17' 42.286" BT 120° 18' 7.427" BT 120° 19' 36.681" BT 120° 17' 52.579" BT 120° 17' 50.236" BT 120° 19' 48.832" BT 120° 20' 39.817" BT 120° 20' 26.854" BT 120° 17' 36.313" BT 120° 20' 56.909" BT 120° 21' 8.002" BT 120° 22' 23.509" BT 120° 30' 43.149" BT 120° 30' 45.642" BT 120° 30' 17.957" BT 120° 30' 43.176" BT 120° 30' 43.413" BT 120° 30' 38.913" BT 120° 30' 43.021" BT 120° 30' 38.776" BT	10° 32' 24.937" LS 10° 32' 26.346" LS 10° 31' 29.437" LS 10° 31' 24.151" LS 10° 31' 23.028" LS 10° 30' 48.901" LS 10° 30' 47.722" LS 10° 30' 32.279" LS 10° 30' 30.300" LS 10° 28' 19.790" LS 10° 28' 38.916" LS 10° 28' 39.467" LS 10° 29' 31.042" LS 10° 15' 51.937" LS 10° 15' 16.015" LS 10° 14' 36.708" LS 10° 13' 53.061" LS 10° 8' 51.025" LS 10° 18' 7.553" LS 10° 17' 24.739" LS 10° 20' 40.477" LS 10° 19' 40.648" LS 10° 19' 35.958" LS 10° 18' 55.445" LS 10° 21' 39.755" LS 10° 21' 30.897" LS 10° 18' 53.185" LS 10° 18' 8.692" LS 10° 20' 11.911" LS 10° 20' 5.767" LS 10° 19' 20.683" LS 10° 17' 56.897" LS 10° 17' 47.217" LS 10° 14' 17.791" LS 10° 14' 24.357" LS 10° 14' 27.867" LS 9° 16' 27.729" LS 9° 18' 2.175" LS 9° 18' 52.872" LS 9° 18' 2.877" LS 9° 18' 12.918" LS 9° 19' 46.385" LS 9° 19' 0.672" LS 9° 18' 7.935" LS 9° 19' 20.703" LS 9° 18' 54.847" LS 9° 19' 2.647" LS 9° 19' 32.419" LS 9° 20' 21.622" LS 9° 21' 19.424" LS 9° 19' 50.256" LS 9° 21' 35.138" LS 9° 20' 48.934" LS 9° 22' 19.926" LS 9° 29' 6.694" LS 9° 26' 46.553" LS 9° 28' 31.639" LS 9° 29' 32.809" LS 9° 29' 15.918" LS 9° 34' 17.833" LS 9° 29' 42.155" LS 9° 34' 26.603" LS	Utara Kecamatan Sabu Barat hingga Kecamatan Sabu Tengah	38876,56	Pelagis 17					
					Perairan Utara Teluk Nangamese					3677,33	Pelagis 9			
					88	Perikanan Tangkap	KPU-PT-23	Pelagis	KPU-PT-P-7					
					89	Perikanan Tangkap	KPU-PT-24	Pelagis	KPU-PT-P-8	Utara Kecamatan Pandawai hingga Utara Kecamatan Umakulu			98700,3	Pelagis 11

No	IZWP/IK Provinsi Nusa Tenggara Timur Zona	Kode Zona	Subzona	Kode Sub Zona	Batas Koordinat		Lokasi	Luas (Ha)	Label Nama Sub Zona
					Bujur	Lintang			
90	Perikanan Tangkap	KPU-PT-25		KPU-PT-p-9		120° 30' 36.503" BT	9° 36' 58.842" LS	385255,94	Pelagis 1
						120° 30' 36.345" BT	9° 37' 9.470" LS		
						120° 30' 35.160" BT	9° 38' 38.724" LS		
						120° 30' 39.848" BT	9° 49' 40.654" LS		
						120° 38' 43.950" BT	9° 47' 28.355" LS		
						120° 37' 20.177" BT	9° 45' 48.455" LS		
						120° 36' 38.228" BT	9° 44' 15.064" LS		
						120° 36' 31.359" BT	9° 42' 2.305" LS		
						120° 35' 44.410" BT	9° 41' 9.794" LS		
						120° 31' 24.618" BT	9° 39' 44.312" LS		
						120° 31' 1.693" BT	9° 38' 50.095" LS		
						120° 49' 3.799" BT	9° 43' 59.740" LS		
						120° 45' 50.491" BT	9° 37' 10.136" LS		
						120° 45' 45.170" BT	9° 37' 0.914" LS		
						120° 34' 44.885" BT	9° 26' 49.661" LS		
						120° 50' 9.331" BT	9° 49' 59.284" LS		
						120° 50' 24.171" BT	9° 49' 59.276" LS		
						120° 55' 58.416" BT	9° 50' 9.616" LS		
						120° 59' 48.726" BT	9° 53' 19.409" LS		
						120° 38' 34.434" BT	9° 30' 39.049" LS		
						120° 35' 20.704" BT	9° 27' 15.868" LS		
						120° 35' 11.035" BT	9° 27' 8.412" LS		
						120° 34' 52.216" BT	9° 26' 54.872" LS		
						120° 32' 7.269" BT	9° 25' 26.983" LS		
						120° 31' 56.272" BT	9° 25' 22.990" LS		
						118° 55' 37.430" BT	9° 15' 27.669" LS		
						118° 55' 40.356" BT	9° 31' 54.053" LS		
						118° 54' 47.838" BT	9° 33' 22.975" LS		
						118° 55' 28.174" BT	9° 34' 30.205" LS		
						118° 57' 23.991" BT	9° 35' 47.901" LS		
						119° 1' 22.809" BT	9° 42' 0.780" LS		
						119° 9' 27.275" BT	9° 45' 18.356" LS		
						119° 11' 11.438" BT	9° 46' 35.793" LS		
						119° 12' 23.393" BT	9° 46' 30.996" LS		
						119° 13' 35.348" BT	9° 45' 39.600" LS		
						119° 16' 47.913" BT	9° 43' 59.473" LS		
						119° 18' 35.503" BT	9° 47' 4.575" LS		
						119° 21' 9.007" BT	9° 47' 18.281" LS		
						119° 23' 7.561" BT	9° 48' 38.459" LS		
						119° 24' 56.521" BT	9° 48' 24.068" LS		
						119° 26' 11.144" BT	9° 46' 49.577" LS		
						119° 25' 52.993" BT	9° 47' 23.037" LS		
						119° 28' 33.257" BT	9° 48' 48.717" LS		
						119° 29' 52.055" BT	9° 46' 13.408" LS		
						119° 33' 59.611" BT	9° 46' 49.408" LS		
						119° 34' 25.484" BT	9° 46' 11.055" LS		
						119° 36' 10.540" BT	9° 47' 23.423" LS		
						119° 36' 35.827" BT	9° 48' 21.346" LS		
						119° 40' 24.870" BT	9° 48' 33.970" LS		
						119° 39' 57.361" BT	9° 49' 0.180" LS		
						119° 39' 52.002" BT	9° 49' 35.088" LS		
						119° 40' 29.604" BT	9° 49' 42.960" LS		
						119° 40' 17.276" BT	9° 49' 49.402" LS		
						119° 40' 22.215" BT	9° 50' 5.794" LS		
						119° 40' 37.976" BT	9° 50' 37.317" LS		
						119° 41' 1.276" BT	9° 50' 58.561" LS		
						119° 41' 31.771" BT	9° 50' 57.190" LS		
						119° 41' 45.991" BT	9° 51' 10.725" LS		
						119° 42' 6.095" BT	9° 51' 45.160" LS		
						119° 42' 10.318" BT	9° 52' 2.121" LS		
						119° 42' 19.056" BT	9° 52' 14.113" LS		
						119° 42' 36.873" BT	9° 52' 21.994" LS		

No	RZWP3K Provinsi Nusa Tenggara Timur Zona	Subzona	Kode Sub Zona	Batas Koordinat Bujur	Lintang	Lokasi	Luas (Ha)	Label Nama Sub Zona	
91	Perikanan Tangkap	KPU-PT-26	KPU-PT-P-10	119° 42' 51.093" BT	9° 52' 22.508" LS	Perairan Selat Sumba	2015,71	Pelagis 2	
				119° 46' 39.330" BT	9° 54' 20.720" LS				
				119° 46' 0.231" BT	9° 54' 46.761" LS				
				119° 46' 3.315" BT	9° 55' 2.522" LS				Pelagis 19
				119° 46' 23.709" BT	9° 55' 35.759" LS				
				119° 46' 41.691" BT	9° 55' 45.695" LS				
				119° 47' 1.564" BT	9° 55' 45.010" LS				
				119° 47' 18.354" BT	9° 55' 49.293" LS				
				119° 47' 41.996" BT	9° 55' 48.608" LS				
				119° 48' 0.499" BT	9° 55' 54.261" LS				
				119° 48' 31.851" BT	9° 55' 55.289" LS				
				119° 48' 55.493" BT	9° 56' 5.226" LS				
				119° 50' 48.051" BT	9° 56' 34.864" LS				
				119° 51' 0.557" BT	9° 57' 10.670" LS				
				119° 51' 18.032" BT	9° 57' 36.883" LS				
				119° 51' 42.360" BT	9° 57' 52.644" LS				
				119° 51' 58.807" BT	9° 57' 52.987" LS				
				119° 52' 1.901" BT	9° 57' 51.088" LS				
				119° 53' 32.112" BT	9° 58' 47.476" LS				
				119° 53' 32.180" BT	9° 58' 50.710" LS				
				119° 57' 56.657" BT	10° 1' 23.722" LS				
				119° 59' 57.212" BT	10° 3' 33.626" LS				
				120° 0' 18.827" BT	10° 3' 30.430" LS				
				120° 0' 32.977" BT	10° 7' 3.433" LS				
				119° 58' 57.622" BT	10° 8' 9.022" LS				
				119° 58' 40.814" BT	10° 9' 16.256" LS				
				119° 59' 30.037" BT	10° 9' 55.635" LS				
				119° 54' 31.400" BT	10° 18' 9.006" LS				
				119° 48' 36.487" BT	10° 9' 13.739" LS				
				119° 40' 7.626" BT	10° 5' 21.593" LS				
				119° 30' 25.375" BT	9° 58' 10.664" LS				
				119° 23' 32.442" BT	10° 0' 4.593" LS				
119° 14' 46.530" BT	9° 57' 23.641" LS								
119° 7' 58.452" BT	9° 57' 25.471" LS								
118° 53' 38.622" BT	9° 49' 41.139" LS								
118° 43' 43.239" BT	9° 31' 39.296" LS								
119° 8' 59.688" BT	9° 10' 23.332" LS								
119° 14' 19.725" BT	9° 10' 23.561" LS								
119° 14' 20.929" BT	9° 9' 41.199" LS								
119° 12' 36.922" BT	9° 10' 16.767" LS								
119° 14' 27.911" BT	9° 10' 23.567" LS								
119° 14' 30.659" BT	9° 9' 38.559" LS								
119° 18' 41.720" BT	9° 10' 23.748" LS								
119° 19' 8.758" BT	9° 9' 16.092" LS								
123° 23' 29.903" BT	7° 52' 30.693" LS								
123° 34' 46.243" BT	7° 43' 44.153" LS								
123° 47' 54.942" BT	7° 44' 46.823" LS								
123° 33' 40.799" BT	7° 34' 40.153" LS								
92	Perikanan Tangkap	KPU-PT-27	KPU-PT-P-11	Perairan Utara Pulau Komba		Pelagis 19			
				78136,92					
93	Perikanan Tangkap	KPU-PT-28	KPU-PT-P-12	Perairan Timur Pulau Mules, Selatan Kecamatan Satarmesa Barat hingga perairan		Pelagis 7			
				514156,22					

9

No	Kecamatan Provinsi Nusa Tenggara Timur		Subzona	Kode Sub Zona	Batas Koordinat		Luas (Ha)	Label Nama Sub Zona
	Zona	Kode Zona			Bujur	Lintang		
					121° 32' 40.109" BT	9° 6' 32.515" LS		
					121° 32' 30.237" BT	9° 6' 33.693" LS		
					121° 29' 11.891" BT	9° 6' 30.087" LS		
					121° 29' 2.535" BT	9° 6' 28.603" LS		
					121° 25' 38.150" BT	9° 5' 21.961" LS		
					121° 14' 26.954" BT	9° 6' 1.171" LS		
					121° 14' 17.523" BT	9° 5' 57.011" LS		
					121° 14' 8.465" BT	9° 6' 1.910" LS		
					121° 12' 36.655" BT	9° 5' 52.999" LS		
					121° 12' 37.681" BT	9° 5' 21.867" LS		
					121° 7' 9.211" BT	9° 8' 28.737" LS		
					121° 6' 12.576" BT	9° 8' 49.989" LS		
					120° 58' 31.957" BT	9° 9' 28.775" LS		
					120° 58' 16.962" BT	9° 9' 26.578" LS		
					120° 48' 10.194" BT	9° 5' 24.984" LS		
					120° 40' 16.914" BT	9° 5' 3.729" LS		
					120° 40' 8.844" BT	9° 5' 0.665" LS		
					120° 33' 46.886" BT	9° 3' 7.669" LS		
					120° 33' 41.197" BT	9° 2' 27.844" LS		
					120° 33' 36.482" BT	9° 1' 54.896" LS		
					120° 33' 11.904" BT	8° 59' 2.798" LS		
					120° 31' 2.085" BT	8° 58' 21.950" LS		
					120° 30' 45.509" BT	8° 58' 16.944" LS		
					120° 28' 58.850" BT	8° 57' 43.133" LS		
					120° 28' 50.512" BT	8° 57' 40.508" LS		
					120° 20' 34.530" BT	8° 55' 35.027" LS		
					120° 22' 22.959" BT	8° 49' 4.810" LS		
					120° 26' 18.217" BT	8° 48' 49.161" LS		
					120° 26' 16.195" BT	8° 49' 12.761" LS		
					120° 27' 20.030" BT	8° 49' 19.125" LS		
					120° 27' 24.743" BT	8° 49' 5.242" LS		
					120° 29' 21.507" BT	8° 49' 15.820" LS		
					120° 29' 21.507" BT	8° 49' 27.645" LS		
					120° 31' 6.221" BT	8° 49' 27.645" LS		
					120° 31' 6.184" BT	8° 49' 6.333" LS		
					120° 36' 37.449" BT	8° 49' 28.177" LS		
					120° 36' 30.652" BT	8° 49' 36.021" LS		
					120° 36' 44.253" BT	8° 49' 36.585" LS		
					120° 36' 38.216" BT	8° 49' 43.280" LS		
					120° 36' 36.478" BT	8° 49' 41.616" LS		
					120° 36' 29.590" BT	8° 49' 47.524" LS		
					120° 36' 28.160" BT	8° 50' 0.931" LS		
					120° 36' 20.577" BT	8° 49' 54.311" LS		
					120° 37' 3.833" BT	8° 50' 41.807" LS		
					120° 37' 10.611" BT	8° 50' 35.471" LS		
					120° 38' 30.493" BT	8° 51' 48.558" LS		
					120° 38' 25.814" BT	8° 51' 55.333" LS		
					120° 39' 23.995" BT	8° 52' 29.049" LS		
					120° 39' 44.348" BT	8° 52' 20.003" LS		
					120° 40' 58.557" BT	8° 52' 23.283" LS		
					120° 40' 58.557" BT	8° 52' 12.655" LS		
					120° 44' 34.422" BT	8° 53' 26.953" LS		
					120° 44' 27.715" BT	8° 53' 35.282" LS		
					120° 44' 55.212" BT	8° 53' 52.011" LS		
					120° 46' 40.887" BT	8° 53' 29.810" LS		
					120° 47' 23.463" BT	8° 51' 44.272" LS		
					120° 47' 9.503" BT	8° 51' 42.373" LS		
					120° 41' 15.412" BT	8° 56' 11.381" LS		
					120° 41' 42.520" BT	8° 56' 14.265" LS		
					120° 41' 41.814" BT	8° 56' 6.063" LS		
					120° 42' 18.839" BT	8° 56' 6.661" LS		
					120° 43' 40.273" BT	8° 55' 52.713" LS		

No	Zona	Kode Zona	Subzona	Kode Sub Zona	Batas Koordinat	Lintang	Lokasi	Luas (Ha)	Label Nama Sub Zona
					120° 45' 30.942" BT 120° 45' 33.970" BT 120° 45' 55.733" BT 120° 48' 2.612" BT 120° 47' 34.969" BT 120° 48' 5.453" BT 120° 48' 22.359" BT 120° 48' 9.557" BT 120° 48' 12.374" BT 120° 48' 27.740" BT 120° 50' 17.750" BT 120° 47' 31.238" BT 120° 47' 38.872" BT 120° 51' 16.705" BT 120° 51' 12.542" BT 120° 51' 17.908" BT 120° 51' 21.731" BT 120° 51' 23.617" BT 120° 51' 19.547" BT 120° 51' 21.228" BT 120° 51' 24.379" BT 120° 50' 58.645" BT 120° 51' 2.284" BT 120° 53' 21.943" BT 120° 53' 25.725" BT 120° 53' 33.024" BT 120° 53' 36.751" BT 120° 56' 37.799" BT 120° 57' 17.331" BT 120° 57' 20.039" BT 120° 57' 55.779" BT 120° 59' 32.231" BT 120° 59' 44.542" BT 120° 59' 57.393" BT 120° 59' 45.298" BT 121° 0' 55.646" BT 121° 1' 14.847" BT 121° 1' 13.851" BT 121° 1' 32.660" BT 121° 6' 12.037" BT 121° 6' 30.196" BT 121° 6' 33.090" BT 121° 7' 16.697" BT 121° 13' 28.276" BT 121° 14' 0.703" BT 121° 16' 51.616" BT 121° 17' 3.800" BT 121° 20' 19.869" BT 121° 21' 29.029" BT 121° 24' 54.591" BT 121° 25' 11.248" BT 121° 26' 8.532" BT 121° 26' 57.140" BT 121° 27' 56.713" BT 121° 28' 10.464" BT 121° 32' 14.105" BT 121° 33' 40.992" BT 121° 34' 21.254" BT 121° 34' 29.563" BT 121° 35' 41.804" BT 121° 35' 50.484" BT 121° 36' 39.315" BT	8° 54' 50.718" LS 8° 54' 58.807" LS 8° 54' 39.221" LS 8° 53' 23.353" LS 8° 51' 27.269" LS 8° 53' 31.317" LS 8° 54' 12.705" LS 8° 53' 18.428" LS 8° 53' 26.428" LS 8° 54' 4.726" LS 8° 51' 40.704" LS 8° 50' 42.673" LS 8° 50' 43.169" LS 8° 50' 27.818" LS 8° 50' 28.430" LS 8° 50' 36.863" LS 8° 50' 36.229" LS 8° 50' 48.521" LS 8° 50' 50.113" LS 8° 50' 53.528" LS 8° 50' 52.220" LS 8° 51' 0.807" LS 8° 51' 15.627" LS 8° 57' 29.839" LS 8° 57' 22.614" LS 8° 56' 57.031" LS 8° 56' 49.777" LS 8° 58' 18.510" LS 8° 58' 35.943" LS 8° 58' 28.207" LS 8° 58' 44.001" LS 8° 59' 35.433" LS 8° 59' 40.863" LS 8° 59' 37.632" LS 8° 59' 32.298" LS 8° 59' 12.008" LS 8° 59' 14.071" LS 8° 59' 5.791" LS 8° 59' 7.632" LS 8° 55' 7.177" LS 8° 55' 59.433" LS 8° 56' 7.762" LS 8° 58' 13.257" LS			

No	RZWP2K Provinsi Nusa Tenggara Timur	Kode Zona	Subzona	Kode Sub Zona	Batas Koordinat	Lintang	Lokal	Luas (Ha)	Label Nama Sub Zona
					121° 36' 48.066" BT 121° 40' 49.668" BT 121° 41' 5.132" BT 121° 44' 18.148" BT 121° 44' 18.334" BT 121° 44' 18.371" BT 121° 44' 25.079" BT 121° 55' 2.359" BT 121° 55' 4.452" BT 121° 56' 23.595" BT 121° 57' 5.661" BT 121° 56' 54.315" BT 121° 59' 46.392" BT 122° 0' 30.839" BT 122° 7' 47.524" BT 122° 8' 48.874" BT 122° 14' 7.736" BT 122° 19' 58.784" BT 122° 19' 57.802" BT 122° 33' 9.164" BT 122° 33' 23.330" BT 122° 36' 4.030" BT 122° 35' 52.927" BT 122° 37' 37.591" BT 122° 37' 38.279" BT 122° 38' 42.162" BT 122° 38' 28.960" BT 122° 39' 15.121" BT 122° 39' 27.616" BT 122° 39' 32.947" BT 122° 40' 20.061" BT 121° 32' 3.327" BT 121° 31' 51.758" BT 121° 25' 11.381" BT 121° 24' 46.491" BT 121° 23' 44.157" BT 121° 23' 19.815" BT 121° 20' 17.872" BT 121° 19' 54.740" BT 121° 24' 41.211" BT 121° 24' 23.131" BT 121° 24' 38.627" BT 121° 24' 57.506" BT 121° 18' 57.287" BT 121° 18' 34.165" BT 121° 12' 46.492" BT 121° 12' 37.135" BT 121° 12' 28.324" BT 121° 34' 53.136" BT 121° 34' 50.294" BT 121° 34' 47.497" BT 121° 34' 55.940" BT 121° 10' 17.832" BT 121° 10' 34.570" BT 121° 9' 37.307" BT 121° 9' 20.572" BT 121° 8' 23.424" BT 121° 8' 31.939" BT 121° 8' 22.829" BT 121° 8' 14.315" BT 121° 7' 13.850" BT 121° 6' 55.162" BT 121° 6' 5.444" BT 121° 5' 46.753" BT 120° 41' 47.101" BT 120° 42' 10.587" BT 120° 42' 0.895" BT 120° 41' 37.408" BT 120° 48' 26.240" BT 120° 48' 31.561" BT	8° 58' 13.257" LS 8° 58' 13.257" LS 8° 58' 13.257" LS 8° 58' 13.257" LS 8° 54' 43.152" LS 8° 54' 2.959" LS 8° 52' 39.646" LS 8° 49' 50.493" LS 8° 50' 35.670" LS 8° 50' 26.875" LS 8° 49' 40.633" LS 8° 49' 18.305" LS 8° 48' 20.125" LS 8° 52' 24.352" LS 8° 47' 50.885" LS 8° 47' 43.863" LS 8° 48' 45.705" LS 8° 48' 32.750" LS 8° 44' 22.386" LS 8° 40' 39.551" LS 8° 41' 11.708" LS 8° 39' 47.418" LS 8° 39' 8.014" LS 8° 38' 38.357" LS 8° 39' 17.459" LS 8° 38' 54.235" LS 8° 38' 16.099" LS 8° 38' 13.631" LS 8° 38' 44.382" LS 8° 38' 43.016" LS 8° 40' 38.612" LS 8° 58' 49.829" LS 8° 58' 54.152" LS 9° 0' 13.195" LS 9° 0' 17.176" LS 9° 1' 0.111" LS 9° 1' 4.002" LS 9° 1' 0.105" LS 9° 1' 3.798" LS 8° 58' 30.338" LS 8° 58' 31.149" LS 8° 58' 22.336" LS 8° 58' 21.072" LS 9° 1' 45.939" LS 9° 1' 49.628" LS 9° 5' 16.854" LS 9° 5' 12.727" LS 9° 5' 17.739" LS 9° 0' 27.611" LS 9° 0' 58.772" LS 9° 0' 42.831" LS 9° 0' 43.592" LS 9° 2' 11.087" LS 9° 2' 10.497" LS 9° 2' 45.085" LS 9° 2' 45.674" LS 9° 3' 29.713" LS 9° 3' 24.570" LS 9° 3' 20.552" LS 9° 3' 25.695" LS 9° 2' 50.127" LS 9° 2' 50.783" LS 9° 2' 19.955" LS 9° 2' 20.611" LS 9° 3' 5.359" LS 9° 2' 34.527" LS 9° 2' 33.778" LS 9° 3' 4.609" LS 8° 54' 21.087" LS 8° 54' 13.172" LS			

No	IZWPK Provinsi Nusa Tenggara Timur	Zona	Subzona	Kode Sub Zona	Kode Zona	KPU-PT-29	Perikanan Tangkap	Batas Koordinat	Urutane	Lokasi	Luas (Ha)	Label Nama Sub Zona
94			Pelagis	KPU-PT-P-13				120° 2' 23.982" BT 120° 2' 21.448" BT 120° 2' 18.686" BT 120° 1' 42.054" BT 120° 12' 14.113" BT 120° 12' 58.377" BT 120° 13' 0.874" BT 120° 13' 4.748" BT 120° 13' 7.245" BT 120° 13' 24.620" BT 120° 14' 19.106" BT 120° 15' 55.264" BT 120° 17' 37.223" BT 120° 17' 40.132" BT 120° 19' 23.131" BT 120° 20' 0.348" BT 120° 21' 9.277" BT 120° 24' 14.482" BT 120° 24' 32.728" BT 120° 24' 37.440" BT 120° 24' 57.996" BT 120° 25' 45.438" BT 120° 26' 40.438" BT 120° 27' 0.493" BT 120° 27' 19.772" BT 120° 27' 28.182" BT 120° 27' 37.117" BT 120° 27' 33.205" BT 120° 27' 44.308" BT 120° 28' 13.964" BT 120° 30' 27.570" BT 120° 31' 51.523" BT 120° 32' 18.610" BT 120° 33' 10.007" BT 120° 34' 59.304" BT 120° 35' 33.927" BT 120° 35' 15.691" BT 120° 35' 30.345" BT 120° 35' 39.285" BT 120° 35' 40.389" BT 120° 37' 15.558" BT 120° 37' 58.817" BT 120° 37' 46.030" BT 120° 39' 31.143" BT 120° 39' 48.248" BT 120° 40' 22.933" BT 120° 40' 30.510" BT 120° 40' 43.081" BT 120° 40' 52.011" BT 120° 42' 3.688" BT 120° 42' 52.617" BT 120° 43' 16.259" BT 120° 45' 11.901" BT 120° 45' 46.258" BT 120° 46' 0.945" BT 120° 47' 28.572" BT 120° 48' 33.386" BT 120° 49' 22.458" BT 120° 49' 51.166" BT 120° 50' 33.899" BT 120° 51' 21.510" BT 120° 52' 1.273" BT 120° 52' 49.158" BT 120° 54' 54.736" BT 120° 56' 34.274" BT 120° 57' 48.969" BT 120° 58' 57.070" BT 120° 59' 31.005" BT 121° 6' 36.596" BT 121° 6' 38.009" BT 121° 12' 38.108" BT 121° 14' 54.539" BT 121° 14' 21.371" BT	8° 20' 12.857" LS 8° 20' 5.829" LS 8° 19' 58.168" LS 8° 18' 16.575" LS 8° 14' 25.888" LS 8° 16' 43.131" LS 8° 16' 50.875" LS 8° 17' 2.884" LS 8° 17' 10.628" LS 8° 18' 4.505" LS 8° 17' 42.515" LS 8° 16' 20.819" LS 8° 15' 50.593" LS 8° 16' 45.386" LS 8° 16' 43.738" LS 8° 16' 19.972" LS 8° 16' 46.789" LS 8° 16' 25.674" LS 8° 15' 44.168" LS 8° 14' 55.342" LS 8° 14' 27.503" LS 8° 14' 12.442" LS 8° 14' 34.766" LS 8° 14' 58.340" LS 8° 15' 42.950" LS 8° 15' 40.574" LS 8° 16' 13.565" LS 8° 16' 46.103" LS 8° 16' 51.536" LS 8° 17' 9.906" LS 8° 16' 46.656" LS 8° 16' 4.569" LS 8° 16' 17.482" LS 8° 17' 12.990" LS 8° 17' 26.692" LS 8° 16' 49.940" LS 8° 15' 21.758" LS 8° 15' 2.219" LS 8° 15' 3.616" LS 8° 14' 55.027" LS 8° 15' 10.469" LS 8° 15' 38.602" LS 8° 15' 54.292" LS 8° 17' 10.564" LS 8° 17' 51.304" LS 8° 18' 16.698" LS 8° 18' 19.407" LS 8° 18' 27.314" LS 8° 18' 42.007" LS 8° 19' 21.142" LS 8° 19' 17.513" LS 8° 19' 32.932" LS 8° 20' 4.798" LS 8° 19' 57.620" LS 8° 20' 4.730" LS 8° 20' 15.028" LS 8° 19' 59.301" LS 8° 20' 28.440" LS 8° 20' 29.282" LS 8° 20' 40.518" LS 8° 21' 6.545" LS 8° 20' 48.228" LS 8° 20' 39.310" LS 8° 20' 51.826" LS 8° 20' 27.660" LS 8° 20' 23.815" LS 8° 20' 34.865" LS 8° 20' 53.706" LS 8° 22' 49.466" LS 8° 23' 35.772" LS 8° 25' 6.279" LS 8° 26' 55.268" LS 8° 28' 2.748" LS	Perairan Utara Kecamatan Komodo hingga Perairan Utara Kecamatan Tanjung Bunda	961086,8	Pelagis 5

9

No	BZWPJK Provinsi Nusa Tenggara Timur		Subzona	Kode Sub Zona	Batas Koordinat		Lokal	Luas (Ha)	Label Nama Sub Zona
	Zona	Kode Zona			Bulur	Untang			
					121° 19' 29.609" BT	8° 30' 56.577" LS			
					121° 19' 42.600" BT	8° 30' 45.991" LS			
					121° 19' 56.353" BT	8° 30' 42.263" LS			
					121° 21' 13.225" BT	8° 30' 18.024" LS			
					121° 22' 25.434" BT	8° 31' 52.259" LS			
					121° 25' 42.094" BT	8° 32' 20.586" LS			
					121° 28' 56.760" BT	8° 32' 27.524" LS			
					121° 31' 48.597" BT	8° 32' 47.804" LS			
					121° 33' 10.923" BT	8° 31' 15.783" LS			
					121° 34' 59.605" BT	8° 31' 9.894" LS			
					121° 35' 7.101" BT	8° 28' 9.471" LS			
					121° 37' 42.360" BT	8° 27' 37.349" LS			
					121° 42' 21.302" BT	8° 29' 28.465" LS			
					121° 45' 2.811" BT	8° 29' 12.284" LS			
					121° 47' 37.118" BT	8° 29' 25.522" LS			
					121° 48' 33.734" BT	8° 30' 5.549" LS			
					121° 48' 41.492" BT	8° 29' 36.505" LS			
					121° 50' 35.388" BT	8° 28' 43.009" LS			
					121° 53' 2.885" BT	8° 29' 21.990" LS			
					121° 54' 29.187" BT	8° 29' 22.696" LS			
					121° 55' 44.204" BT	8° 28' 38.569" LS			
					121° 56' 19.086" BT	8° 27' 39.270" LS			
					121° 56' 29.892" BT	8° 26' 57.102" LS			
					121° 57' 25.572" BT	8° 26' 21.981" LS			
					122° 0' 46.874" BT	8° 25' 50.287" LS			
					122° 2' 10.821" BT	8° 26' 35.687" LS			
					122° 3' 59.081" BT	8° 27' 46.161" LS			
					122° 3' 30.865" BT	8° 27' 6.495" LS			
					122° 6' 8.719" BT	8° 27' 45.843" LS			
					122° 6' 27.636" BT	8° 27' 50.558" LS			
					122° 8' 20.638" BT	8° 28' 18.786" LS			
					122° 9' 47.309" BT	8° 29' 18.678" LS			
					122° 10' 6.880" BT	8° 29' 33.064" LS			
					122° 12' 59.078" BT	8° 31' 33.554" LS			
					122° 13' 13.490" BT	8° 31' 43.639" LS			
					122° 13' 35.372" BT	8° 31' 58.950" LS			
					122° 13' 42.748" BT	8° 32' 4.111" LS			
					122° 14' 3.472" BT	8° 32' 18.612" LS			
					122° 14' 10.658" BT	8° 32' 23.640" LS			
					122° 14' 22.120" BT	8° 32' 31.660" LS			
					122° 14' 29.125" BT	8° 32' 36.562" LS			
					122° 14' 36.587" BT	8° 32' 41.783" LS			
					122° 14' 43.508" BT	8° 32' 46.415" LS			
					122° 14' 18.109" BT	8° 33' 28.511" LS			
					122° 14' 9.712" BT	8° 33' 40.997" LS			
					122° 13' 55.471" BT	8° 34' 2.174" LS			
					122° 13' 47.697" BT	8° 34' 13.733" LS			
					122° 13' 36.635" BT	8° 34' 30.182" LS			
					122° 13' 25.579" BT	8° 34' 46.433" LS			
					122° 13' 10.878" BT	8° 35' 7.829" LS			
					122° 13' 0.674" BT	8° 35' 22.680" LS			
					122° 12' 54.934" BT	8° 35' 21.089" LS			
					122° 12' 51.595" BT	8° 35' 35.884" LS			
					122° 12' 46.785" BT	8° 35' 39.984" LS			
					122° 13' 11.609" BT	8° 35' 55.419" LS			
					122° 13' 56.875" BT	8° 34' 29.572" LS			
					122° 13' 38.815" BT	8° 35' 10.642" LS			
					122° 13' 25.275" BT	8° 35' 53.007" LS			
					122° 13' 0.645" BT	8° 35' 47.977" LS			
					122° 12' 56.514" BT	8° 35' 45.193" LS			
					122° 15' 21.784" BT	8° 37' 32.980" LS			
					122° 17' 9.716" BT	8° 37' 36.577" LS			
					122° 17' 26.037" BT	8° 37' 54.522" LS			
					122° 17' 33.953" BT	8° 37' 57.136" LS			
					122° 18' 16.490" BT	8° 37' 55.537" LS			
					122° 18' 20.756" BT	8° 26' 49.603" LS			
					122° 18' 13.570" BT	8° 26' 58.205" LS			
					122° 18' 20.344" BT	8° 26' 37.465" LS			
					122° 18' 21.459" BT	8° 25' 4.005" LS			
					122° 18' 10.665" BT	8° 25' 2.272" LS			
					122° 17' 7.680" BT	8° 25' 3.213" LS			
					122° 16' 58.379" BT	8° 25' 2.142" LS			

9

RZWPBK Provinsi Nusa Tenggara Timur				Lokasi		Luas (Ha)	Label Nama Sub Zona
No	Zona	Kode Zona	Subzona	Kode Sub Zona	Batas Koordinat		
					Bujur	Lintang	
					122° 16' 29.820" BT	8° 25' 2.090" LS	
					122° 16' 20.107" BT	8° 25' 2.072" LS	
					122° 12' 56.748" BT	8° 25' 1.676" LS	
					122° 12' 48.560" BT	8° 25' 1.661" LS	
					122° 12' 45.781" BT	8° 25' 1.656" LS	
					122° 12' 37.792" BT	8° 25' 1.591" LS	
					122° 12' 21.095" BT	8° 25' 1.609" LS	
					122° 12' 20.887" BT	8° 23' 7.123" LS	
					122° 12' 20.872" BT	8° 22' 58.962" LS	
					122° 12' 20.411" BT	8° 19' 48.473" LS	
					122° 12' 28.579" BT	8° 19' 48.457" LS	
					122° 12' 35.497" BT	8° 19' 48.498" LS	
					122° 12' 43.678" BT	8° 19' 48.547" LS	
					122° 21' 49.217" BT	8° 19' 51.833" LS	
					122° 21' 48.085" BT	8° 22' 41.061" LS	
					122° 21' 48.038" BT	8° 22' 48.213" LS	
					122° 21' 47.979" BT	8° 22' 56.850" LS	
					122° 21' 47.878" BT	8° 23' 11.921" LS	
					122° 21' 47.822" BT	8° 23' 20.326" LS	
					122° 21' 47.626" BT	8° 23' 49.438" LS	
					122° 23' 12.433" BT	8° 23' 50.097" LS	
					122° 23' 39.237" BT	8° 23' 50.304" LS	
					122° 26' 34.866" BT	8° 23' 51.650" LS	
					122° 26' 56.320" BT	8° 23' 51.813" LS	
					122° 32' 19.089" BT	8° 23' 54.224" LS	
					122° 32' 18.625" BT	8° 27' 39.646" LS	
					122° 32' 19.990" BT	8° 27' 39.391" LS	
					122° 32' 20.482" BT	8° 27' 31.526" LS	
					122° 32' 47.073" BT	8° 27' 11.583" LS	
					122° 32' 58.837" BT	8° 27' 20.905" LS	
					122° 33' 19.079" BT	8° 26' 43.221" LS	
					122° 34' 1.379" BT	8° 25' 45.801" LS	
					122° 34' 13.251" BT	8° 25' 54.381" LS	
					122° 34' 53.293" BT	8° 25' 43.718" LS	
					122° 34' 53.463" BT	8° 25' 36.090" LS	
					122° 34' 44.471" BT	8° 25' 19.808" LS	
					122° 35' 4.165" BT	8° 25' 3.397" LS	
					122° 35' 5.212" BT	8° 25' 7.748" LS	
					122° 35' 22.480" BT	8° 25' 33.253" LS	
					122° 35' 27.743" BT	8° 24' 29.016" LS	
					122° 35' 6.111" BT	8° 24' 10.184" LS	
					122° 35' 29.722" BT	8° 23' 18.047" LS	
					122° 36' 55.967" BT	8° 22' 25.176" LS	
					122° 37' 8.742" BT	8° 23' 6.477" LS	
					122° 38' 11.960" BT	8° 22' 55.631" LS	
					122° 38' 14.717" BT	8° 22' 23.581" LS	
					122° 41' 18.502" BT	8° 22' 23.564" LS	
					122° 41' 17.772" BT	8° 13' 47.053" LS	
					122° 41' 30.177" BT	8° 13' 7.189" LS	
					122° 41' 37.527" BT	8° 12' 43.568" LS	
					122° 42' 35.987" BT	8° 9' 35.718" LS	
					122° 42' 35.751" BT	8° 9' 13.958" LS	
					122° 42' 35.614" BT	8° 9' 1.317" LS	
					122° 42' 34.822" BT	8° 7' 48.314" LS	
					122° 42' 34.692" BT	8° 7' 36.341" LS	
					122° 42' 34.494" BT	8° 7' 18.029" LS	
					122° 42' 34.364" BT	8° 7' 6.046" LS	
					122° 42' 34.146" BT	8° 6' 45.940" LS	
					122° 42' 34.021" BT	8° 6' 34.420" LS	
					122° 42' 28.411" BT	7° 57' 57.767" LS	
					123° 1' 57.899" BT	7° 55' 52.937" LS	
					122° 51' 14.933" BT	7° 51' 38.611" LS	
					122° 37' 34.643" BT	7° 58' 53.309" LS	
					122° 29' 25.378" BT	8° 12' 38.937" LS	
					122° 11' 41.452" BT	7° 54' 49.303" LS	
					122° 11' 32.799" BT	7° 54' 46.385" LS	
					122° 11' 6.430" BT	7° 54' 38.293" LS	
					122° 10' 37.277" BT	7° 54' 35.741" LS	
					122° 9' 4.373" BT	8° 5' 51.714" LS	
					122° 9' 2.065" BT	8° 8' 25.738" LS	
					122° 5' 14.429" BT	8° 8' 24.221" LS	
					122° 5' 12.891" BT	8° 5' 52.314" LS	

No	IZAMPIN Profinsi Nusa Tenggara Timur		Subzona	Kode Sub Zona	Batas Koordinat		Luas (Ha)	Lokasi	Label Nama Sub Zona
	Zona	Kode Zona			Bujur	Lintang			
					121° 41' 36.623" BT	8° 5' 21.690" LS			
					121° 28' 42.240" BT	8° 17' 53.376" LS			
					121° 28' 41.223" BT	8° 18' 2.786" LS			
					121° 32' 27.475" BT	8° 24' 28.423" LS			
					121° 36' 52.775" BT	8° 24' 25.127" LS			
					121° 37' 27.272" BT	8° 24' 24.832" LS			
					121° 40' 37.277" BT	8° 24' 22.338" LS			
					121° 42' 26.116" BT	8° 25' 15.019" LS			
					121° 43' 53.791" BT	8° 24' 38.329" LS			
					121° 44' 17.876" BT	8° 24' 28.250" LS			
					121° 47' 41.184" BT	8° 23' 3.171" LS			
					121° 47' 22.672" BT	8° 23' 10.918" LS			
					121° 47' 30.210" BT	8° 23' 7.764" LS			
					121° 47' 45.914" BT	8° 22' 31.043" LS			
					121° 47' 47.143" BT	8° 22' 22.694" LS			
					121° 48' 25.556" BT	8° 18' 1.760" LS			
					121° 48' 26.753" BT	8° 17' 53.626" LS			
					121° 45' 13.798" BT	8° 14' 3.815" LS			
					121° 39' 26.360" BT	8° 14' 28.161" LS			
					121° 38' 19.385" BT	8° 15' 59.280" LS			
					121° 32' 22.626" BT	8° 15' 59.280" LS			
					121° 32' 24.683" BT	8° 19' 35.280" LS			
					121° 32' 24.770" BT	8° 19' 44.389" LS			
					121° 21' 30.797" BT	8° 16' 57.608" LS			
					121° 21' 21.968" BT	8° 16' 53.137" LS			
					121° 19' 23.050" BT	8° 16' 6.597" LS			
					121° 19' 14.786" BT	8° 16' 4.254" LS			
					121° 12' 11.360" BT	8° 12' 57.738" LS			
					121° 11' 50.152" BT	8° 12' 45.153" LS			
					120° 59' 32.057" BT	8° 8' 34.290" LS			
					120° 47' 9.293" BT	8° 8' 4.133" LS			
					120° 36' 42.154" BT	8° 3' 7.413" LS			
					120° 25' 35.550" BT	8° 2' 16.170" LS			
					119° 59' 30.108" BT	8° 9' 4.724" LS			
					119° 59' 20.422" BT	8° 9' 6.334" LS			
					119° 51' 8.492" BT	8° 10' 17.186" LS			
					119° 39' 54.248" BT	8° 14' 8.768" LS			
					119° 32' 3.874" BT	8° 12' 34.413" LS			
					124° 30' 2.658" BT	9° 9' 51.818" LS			
					124° 31' 24.729" BT	9° 10' 21.935" LS			
					124° 33' 7.937" BT	9° 9' 43.558" LS			
					124° 33' 11.003" BT	9° 10' 4.104" LS			
					124° 30' 10.554" BT	9° 10' 33.250" LS			
					124° 30' 10.688" BT	9° 10' 17.033" LS			
					124° 31' 35.505" BT	9° 10' 38.058" LS			
					124° 31' 31.255" BT	9° 10' 53.617" LS			
					124° 31' 34.789" BT	9° 10' 54.262" LS			
					124° 31' 39.365" BT	9° 10' 38.596" LS			
					124° 31' 42.944" BT	9° 10' 39.883" LS			
					124° 32' 32.688" BT	9° 10' 12.289" LS			
					124° 29' 35.507" BT	9° 10' 41.663" LS			
	Perikanan Tangkap	KPU-PT-30	Pelagis dan Demersal (Setasoa)	KPU-PT-PDS-1	124° 45' 26.304" BT	9° 2' 28.855" LS	435,05	Perairan Utara Kecamatan Pinu Pahar	Pelagis dan Demersal 47 (SETASEA)
					124° 45' 8.448" BT	9° 2' 5.678" LS			
					124° 46' 32.738" BT	9° 0' 51.153" LS			
	Perikanan Tangkap	KPU-PT-31	Pelagis dan Demersal (Setasoa)	KPU-PT-PDS-2	124° 47' 52.423" BT	9° 0' 5.398" LS	644,42	Utara Kecamatan Bilohi Ahluu hingga Kecamatan Mesak	Pelagis dan Demersal 48 (SETASEA)
					124° 48' 8.664" BT	9° 0' 34.123" LS			
					123° 26' 38.733" BT	10° 37' 43.863" LS			
	Perikanan Tangkap	KPU-PT-32	Pelagis dan Demersal (Setasoa)	KPU-PT-PDS-3	123° 25' 32.758" BT	10° 37' 43.743" LS	4982,55	Selatan Kecamatan Rote Timur	Pelagis dan Demersal 45 (SETASEA)
					123° 22' 59.759" BT	10° 35' 49.557" LS			
					123° 23' 11.316" BT	10° 35' 38.158" LS			
					123° 23' 5.988" BT	10° 35' 32.926" LS			
					123° 22' 45.305" BT	10° 35' 30.893" LS			

9

No	RZWPJK Provinsi Nusa Tenggara Timur Zona	Kode Zona	Subzona	Kode Sub Zona	Batas Koordinat Bujur	Lintang	Lokasi	Luas (Ha)	Label Nama Sub Zona
98	Perikanan Tangkap	KPU-PT-33	Pelagis dan Demersal (Setasea)	KPU-PT-PDS-4	123° 22' 39.922" BT	10° 35' 36.005" LS	Perairan Sebelah Timur Pulau Lai	85,29	Pelagis dan Demersal 41 (SETASEA)
					123° 22' 39.237" BT	10° 35' 36.657" LS			
					123° 22' 24.532" BT	10° 35' 50.624" LS			
					123° 22' 36.423" BT	10° 36' 2.197" LS			
					123° 22' 4.667" BT	10° 34' 54.999" LS			
					123° 22' 3.336" BT	10° 33' 47.989" LS			
					123° 22' 3.852" BT	10° 33' 44.926" LS			
					123° 22' 3.967" BT	10° 33' 44.240" LS			
					123° 22' 5.064" BT	10° 33' 37.728" LS			
					123° 26' 26.627" BT	10° 29' 35.972" LS			
					123° 28' 28.918" BT	10° 30' 26.638" LS			
					123° 28' 31.145" BT	10° 30' 38.065" LS			
					123° 28' 24.331" BT	10° 30' 46.329" LS			
					123° 27' 0.506" BT	10° 30' 36.563" LS			
					123° 24' 31.971" BT	10° 33' 3.557" LS			
					123° 24' 19.121" BT	10° 33' 54.439" LS			
123° 24' 30.098" BT	10° 34' 38.742" LS								
123° 24' 30.454" BT	10° 34' 39.269" LS								
123° 27' 8.101" BT	10° 36' 49.996" LS								
99	Perikanan Tangkap	KPU-PT-34	Pelagis dan Demersal (Setasea)	KPU-PT-PDS-5	123° 27' 2.212" BT	10° 37' 44.069" LS	Perairan Utara dan Selatan Kecamatan Lobalain, Kabupaten Rote, hingga Perair 1392,43	Pelagis dan Demersal 39 (SETASEA)	
					123° 4' 53.419" BT	10° 37' 24.243" LS			
					123° 5' 8.701" BT	10° 51' 45.107" LS			
					123° 5' 17.352" BT	10° 51' 45.021" LS			
					123° 4' 53.332" BT	10° 52' 51.064" LS			
					121° 49' 56.946" BT	10° 29' 27.793" LS			
					121° 49' 21.156" BT	10° 29' 8.583" LS			
					121° 49' 30.937" BT	10° 29' 2.299" LS			
					121° 49' 33.111" BT	10° 28' 57.849" LS			
					121° 49' 32.734" BT	10° 28' 40.127" LS			
					121° 49' 51.070" BT	10° 26' 43.972" LS			
					121° 49' 56.946" BT	10° 26' 29.840" LS			
					121° 50' 33.003" BT	10° 26' 6.621" LS			
					121° 50' 45.004" BT	10° 35' 59.641" LS			
					121° 51' 29.870" BT	10° 29' 31.171" LS			
					121° 53' 56.954" BT	10° 24' 45.037" LS			
121° 54' 52.267" BT	10° 24' 49.522" LS								
121° 54' 48.660" BT	10° 24' 58.524" LS								
121° 48' 19.059" BT	10° 29' 47.798" LS								
121° 48' 36.454" BT	10° 30' 15.583" LS								
121° 49' 32.414" BT	10° 29' 47.313" LS								
121° 49' 37.689" BT	10° 29' 56.170" LS								
121° 50' 9.620" BT	10° 29' 23.991" LS								
121° 49' 59.440" BT	10° 29' 17.492" LS								
121° 49' 43.361" BT	10° 29' 5.087" LS								
121° 50' 24.342" BT	10° 29' 21.132" LS								
121° 50' 25.350" BT	10° 29' 22.888" LS								
121° 50' 25.989" BT	10° 28' 38.614" LS								
121° 50' 19.257" BT	10° 28' 37.584" LS								
121° 50' 15.860" BT	10° 29' 8.749" LS								
121° 50' 10.005" BT	10° 27' 44.594" LS								
121° 50' 19.174" BT	10° 28' 36.849" LS								
121° 50' 36.601" BT	10° 27' 34.312" LS								
121° 50' 24.814" BT	10° 27' 12.215" LS								
121° 51' 3.484" BT	10° 26' 22.796" LS								
121° 53' 2.754" BT	10° 25' 20.152" LS								
121° 53' 6.692" BT	10° 25' 27.145" LS								
121° 54' 44.884" BT	10° 25' 9.071" LS								
121° 56' 15.585" BT	10° 25' 10.131" LS								
121° 58' 73.090" BT	10° 26' 4.612" LS								
121° 56' 4.993" BT	10° 25' 22.367" LS								
121° 57' 50.959" BT	10° 26' 23.782" LS								
120° 0' 47.122" BT	10° 8' 20.329" LS								
120° 0' 39.817" BT	10° 7' 24.332" LS								
120° 2' 20.091" BT	10° 8' 13.414" LS								
120° 2' 11.327" BT	10° 7' 15.097" LS								
120° 38' 34.604" BT	9° 50' 0.429" LS								
120° 39' 16.140" BT	9° 51' 14.282" LS								
120° 39' 1.093" BT	9° 49' 39.507" LS								
120° 39' 39.848" BT	9° 49' 40.654" LS								
120° 49' 3.799" BT	9° 43' 59.740" LS								
100	Perikanan Tangkap	KPU-PT-35	Pelagis dan Demersal (Setasea)	KPU-PT-PDS-6			Perairan Utara Kecamatan Sabu Tengah	261,66	Pelagis dan Demersal 40 (SETASEA)
101	Perikanan Tangkap	KPU-PT-36	Pelagis dan Demersal (Setasea)	KPU-PT-PDS-7			Selatan Kecamatan Pitu Pahar	513,2	Pelagis dan Demersal 5 (SETASEA)
102	Perikanan Tangkap	KPU-PT-37	Pelagis dan Demersal (Setasea)	KPU-PT-PDS-8			Perairan Utara Kecamatan Umulu	669,16	Pelagis dan Demersal 6 (SETASEA)

No	REKAPITULASI Provinsi Nusa Tenggara Timur	Zona	Kode Zona	Subzona	Kode Sub Zona	Batas Koordinat	Luas (ha)	Label Nama Sub Zona	
						Bujur	Lintang	Lokasi	
103	Perikanan Tangkap	KPU-PT-38	Pelagis dan Demersal (Setasea)	KPU-PT-PDS-9	120° 22' 20.865" BT 120° 22' 22.454" BT 120° 20' 45.061" BT 120° 21' 0.872" BT 120° 22' 10.437" BT 120° 19' 52.333" BT 120° 18' 47.732" BT 120° 18' 7.624" BT 120° 17' 31.218" BT 120° 17' 17.529" BT 120° 16' 0.000" BT 120° 16' 45.206" BT 120° 16' 0.000" BT 120° 15' 59.902" BT 120° 18' 17.121" BT 120° 18' 34.629" BT 120° 19' 2.023" BT 120° 19' 17.541" BT 120° 19' 38.946" BT 120° 16' 38.253" BT 120° 17' 10.354" BT 120° 14' 29.767" BT 120° 14' 21.001" BT 120° 13' 43.074" BT 120° 14' 57.377" BT 120° 14' 33.396" BT 120° 13' 48.972" BT 120° 13' 57.685" BT 120° 13' 54.605" BT 120° 13' 45.605" BT 119° 47' 9.528" BT 119° 46' 39.939" BT 119° 46' 35.022" BT 119° 46' 35.480" BT 119° 46' 38.876" BT 119° 46' 32.358" BT 119° 45' 26.645" BT 119° 47' 47.884" BT 119° 48' 56.879" BT 119° 49' 54.289" BT 119° 50' 0.152" BT 119° 47' 23.909" BT 119° 48' 32.097" BT 119° 45' 36.775" BT 119° 45' 16.629" BT 119° 44' 51.746" BT 119° 44' 38.130" BT 119° 43' 17.861" BT 119° 41' 40.708" BT 119° 40' 53.552" BT 119° 41' 27.002" BT 119° 44' 11.545" BT 119° 44' 30.079" BT 119° 46' 45.058" BT 119° 47' 7.574" BT 119° 46' 7.586" BT 119° 47' 6.417" BT 119° 47' 4.901" BT 119° 47' 3.884" BT 119° 47' 3.198" BT 119° 46' 51.888" BT 119° 46' 50.748" BT 119° 46' 44.157" BT 119° 45' 50.162" BT 119° 46' 48.262" BT 120° 45' 19.459" BT 124° 45' 57.310" BT 124° 45' 16.199" BT 124° 45' 51.690" BT 124° 45' 44.151" BT 124° 45' 16.329" BT	98° 37' 58.149" LS 9° 37' 57.692" LS 9° 38' 54.972" LS 9° 39' 5.245" LS 9° 38' 34.193" LS 9° 39' 21.711" LS 9° 39' 2.156" LS 9° 38' 16.159" LS 9° 37' 55.172" LS 9° 37' 53.501" LS 9° 37' 37.821" LS 9° 37' 47.805" LS 9° 37' 30.000" LS 9° 38' 33.682" LS 9° 39' 1.546" LS 9° 39' 2.144" LS 9° 39' 30.822" LS 9° 39' 36.095" LS 9° 39' 35.635" LS 9° 38' 18.761" LS 9° 38' 25.456" LS 9° 32' 44.931" LS 9° 33' 58.911" LS 9° 35' 14.986" LS 9° 37' 30.000" LS 9° 37' 30.000" LS 9° 35' 40.381" LS 9° 35' 38.060" LS 9° 35' 26.560" LS 9° 35' 28.581" LS 8° 43' 14.594" LS 8° 44' 5.573" LS 8° 44' 25.182" LS 8° 44' 25.837" LS 8° 46' 45.063" LS 8° 48' 35.057" LS 8° 48' 57.840" LS 8° 50' 30.094" LS 8° 48' 15.084" LS 8° 48' 31.128" LS 8° 48' 23.714" LS 8° 45' 17.637" LS 8° 45' 16.588" LS 8° 28' 12.511" LS 8° 28' 4.343" LS 8° 28' 2.764" LS 8° 28' 1.043" LS 8° 28' 2.154" LS 8° 28' 9.416" LS 8° 29' 11.949" LS 8° 30' 59.462" LS 8° 31' 29.994" LS 8° 33' 11.839" LS 8° 33' 23.311" LS 8° 34' 46.863" LS 8° 28' 32.184" LS 8° 28' 22.262" LS 8° 28' 49.344" LS 8° 29' 7.116" LS 8° 29' 27.658" LS 8° 29' 37.103" LS 8° 32' 25.598" LS 8° 32' 41.831" LS 8° 34' 19.537" LS 8° 20' 12.994" LS 8° 23' 15.998" LS 8° 24' 26.436" LS 9° 50' 44.812" LS 9° 51' 56.456" LS 9° 52' 2.259" LS 9° 52' 30.698" LS 8° 21' 38.600" LS	Utara Kecamatan Pindawal	198,35	Pelagis dan Demersal 8 (SETASEA)
104	Perikanan Tangkap	KPU-PT-39	Pelagis dan Demersal (Setasea)	KPU-PT-PDS-10	120° 22' 10.437" BT 120° 18' 47.732" BT 120° 18' 7.624" BT 120° 17' 31.218" BT 120° 17' 17.529" BT 120° 16' 0.000" BT 120° 16' 45.206" BT 120° 16' 0.000" BT 120° 15' 59.902" BT 120° 18' 17.121" BT 120° 18' 34.629" BT 120° 19' 2.023" BT 120° 19' 17.541" BT 120° 19' 38.946" BT 120° 16' 38.253" BT 120° 17' 10.354" BT 120° 14' 29.767" BT 120° 14' 21.001" BT 120° 13' 43.074" BT 120° 14' 57.377" BT 120° 14' 33.396" BT 120° 13' 48.972" BT 120° 13' 57.685" BT 120° 13' 54.605" BT 120° 13' 45.605" BT 119° 47' 9.528" BT 119° 46' 39.939" BT 119° 46' 35.022" BT 119° 46' 35.480" BT 119° 46' 38.876" BT 119° 46' 32.358" BT 119° 45' 26.645" BT 119° 47' 47.884" BT 119° 48' 56.879" BT 119° 49' 54.289" BT 119° 50' 0.152" BT 119° 47' 23.909" BT 119° 48' 32.097" BT 119° 45' 36.775" BT 119° 45' 16.629" BT 119° 44' 51.746" BT 119° 44' 38.130" BT 119° 43' 17.861" BT 119° 41' 40.708" BT 119° 40' 53.552" BT 119° 41' 27.002" BT 119° 44' 11.545" BT 119° 44' 30.079" BT 119° 46' 45.058" BT 119° 47' 7.574" BT 119° 46' 7.586" BT 119° 47' 6.417" BT 119° 47' 4.901" BT 119° 47' 3.884" BT 119° 47' 3.198" BT 119° 46' 51.888" BT 119° 46' 50.748" BT 119° 46' 44.157" BT 119° 45' 50.162" BT 119° 46' 48.262" BT 120° 45' 19.459" BT 124° 45' 57.310" BT 124° 45' 16.199" BT 124° 45' 51.690" BT 124° 45' 44.151" BT 124° 45' 16.329" BT	98° 37' 58.149" LS 9° 37' 57.692" LS 9° 38' 54.972" LS 9° 39' 5.245" LS 9° 38' 34.193" LS 9° 39' 21.711" LS 9° 39' 2.156" LS 9° 38' 16.159" LS 9° 37' 55.172" LS 9° 37' 53.501" LS 9° 37' 37.821" LS 9° 37' 47.805" LS 9° 37' 30.000" LS 9° 38' 33.682" LS 9° 39' 1.546" LS 9° 39' 2.144" LS 9° 39' 30.822" LS 9° 39' 36.095" LS 9° 39' 35.635" LS 9° 38' 18.761" LS 9° 38' 25.456" LS 9° 32' 44.931" LS 9° 33' 58.911" LS 9° 35' 14.986" LS 9° 37' 30.000" LS 9° 37' 30.000" LS 9° 35' 40.381" LS 9° 35' 38.060" LS 9° 35' 26.560" LS 9° 35' 28.581" LS 8° 43' 14.594" LS 8° 44' 5.573" LS 8° 44' 25.182" LS 8° 44' 25.837" LS 8° 46' 45.063" LS 8° 48' 35.057" LS 8° 48' 57.840" LS 8° 50' 30.094" LS 8° 48' 15.084" LS 8° 48' 31.128" LS 8° 48' 23.714" LS 8° 45' 17.637" LS 8° 45' 16.588" LS 8° 28' 12.511" LS 8° 28' 4.343" LS 8° 28' 2.764" LS 8° 28' 1.043" LS 8° 28' 2.154" LS 8° 28' 9.416" LS 8° 29' 11.949" LS 8° 30' 59.462" LS 8° 31' 29.994" LS 8° 33' 11.839" LS 8° 33' 23.311" LS 8° 34' 46.863" LS 8° 28' 32.184" LS 8° 28' 22.262" LS 8° 28' 49.344" LS 8° 29' 7.116" LS 8° 29' 27.658" LS 8° 29' 37.103" LS 8° 32' 25.598" LS 8° 32' 41.831" LS 8° 34' 19.537" LS 8° 20' 12.994" LS 8° 23' 15.998" LS 8° 24' 26.436" LS 9° 50' 44.812" LS 9° 51' 56.456" LS 9° 52' 2.259" LS 9° 52' 30.698" LS 8° 21' 38.600" LS	Utara Kecamatan Waingapu hingga Kecamatan Kambira	505,82	Pelagis dan Demersal 9 (SETASEA)
105	Perikanan Tangkap	KPU-PT-40	Pelagis dan Demersal (Setasea)	KPU-PT-PDS-11	120° 22' 10.437" BT 120° 18' 47.732" BT 120° 18' 7.624" BT 120° 17' 31.218" BT 120° 17' 17.529" BT 120° 16' 0.000" BT 120° 16' 45.206" BT 120° 16' 0.000" BT 120° 15' 59.902" BT 120° 18' 17.121" BT 120° 18' 34.629" BT 120° 19' 2.023" BT 120° 19' 17.541" BT 120° 19' 38.946" BT 120° 16' 38.253" BT 120° 17' 10.354" BT 120° 14' 29.767" BT 120° 14' 21.001" BT 120° 13' 43.074" BT 120° 14' 57.377" BT 120° 14' 33.396" BT 120° 13' 48.972" BT 120° 13' 57.685" BT 120° 13' 54.605" BT 120° 13' 45.605" BT 119° 47' 9.528" BT 119° 46' 39.939" BT 119° 46' 35.022" BT 119° 46' 35.480" BT 119° 46' 38.876" BT 119° 46' 32.358" BT 119° 45' 26.645" BT 119° 47' 47.884" BT 119° 48' 56.879" BT 119° 49' 54.289" BT 119° 50' 0.152" BT 119° 47' 23.909" BT 119° 48' 32.097" BT 119° 45' 36.775" BT 119° 45' 16.629" BT 119° 44' 51.746" BT 119° 44' 38.130" BT 119° 43' 17.861" BT 119° 41' 40.708" BT 119° 40' 53.552" BT 119° 41' 27.002" BT 119° 44' 11.545" BT 119° 44' 30.079" BT 119° 46' 45.058" BT 119° 47' 7.574" BT 119° 46' 7.586" BT 119° 47' 6.417" BT 119° 47' 4.901" BT 119° 47' 3.884" BT 119° 47' 3.198" BT 119° 46' 51.888" BT 119° 46' 50.748" BT 119° 46' 44.157" BT 119° 45' 50.162" BT 119° 46' 48.262" BT 120° 45' 19.459" BT 124° 45' 57.310" BT 124° 45' 16.199" BT 124° 45' 51.690" BT 124° 45' 44.151" BT 124° 45' 16.329" BT	98° 37' 58.149" LS 9° 37' 57.692" LS 9° 38' 54.972" LS 9° 39' 5.245" LS 9° 38' 34.193" LS 9° 39' 21.711" LS 9° 39' 2.156" LS 9° 38' 16.159" LS 9° 37' 55.172" LS 9° 37' 53.501" LS 9° 37' 37.821" LS 9° 37' 47.805" LS 9° 37' 30.000" LS 9° 38' 33.682" LS 9° 39' 1.546" LS 9° 39' 2.144" LS 9° 39' 30.822" LS 9° 39' 36.095" LS 9° 39' 35.635" LS 9° 38' 18.761" LS 9° 38' 25.456" LS 9° 32' 44.931" LS 9° 33' 58.911" LS 9° 35' 14.986" LS 9° 37' 30.000" LS 9° 37' 30.000" LS 9° 35' 40.381" LS 9° 35' 38.060" LS 9° 35' 26.560" LS 9° 35' 28.581" LS 8° 43' 14.594" LS 8° 44' 5.573" LS 8° 44' 25.182" LS 8° 44' 25.837" LS 8° 46' 45.063" LS 8° 48' 35.057" LS 8° 48' 57.840" LS 8° 50' 30.094" LS 8° 48' 15.084" LS 8° 48' 31.128" LS 8° 48' 23.714" LS 8° 45' 17.637" LS 8° 45' 16.588" LS 8° 28' 12.511" LS 8° 28' 4.343" LS 8° 28' 2.764" LS 8° 28' 1.043" LS 8° 28' 2.154" LS 8° 28' 9.416" LS 8° 29' 11.949" LS 8° 30' 59.462" LS 8° 31' 29.994" LS 8° 33' 11.839" LS 8° 33' 23.311" LS 8° 34' 46.863" LS 8° 28' 32.184" LS 8° 28' 22.262" LS 8° 28' 49.344" LS 8° 29' 7.116" LS 8° 29' 27.658" LS 8° 29' 37.103" LS 8° 32' 25.598" LS 8° 32' 41.831" LS 8° 34' 19.537" LS 8° 20' 12.994" LS 8° 23' 15.998" LS 8° 24' 26.436" LS 9° 50' 44.812" LS 9° 51' 56.456" LS 9° 52' 2.259" LS 9° 52' 30.698" LS 8° 21' 38.600" LS	Timur Kecamatan Kanatang	1058,43	Pelagis dan Demersal 10 (SETASEA)
106	Perikanan Tangkap	KPU-PT-41	Pelagis dan Demersal (Setasea)	KPU-PT-PDS-12	119° 47' 9.528" BT 119° 46' 39.939" BT 119° 46' 35.022" BT 119° 46' 35.480" BT 119° 46' 38.876" BT 119° 46' 32.358" BT 119° 45' 26.645" BT 119° 47' 47.884" BT 119° 48' 56.879" BT 119° 49' 54.289" BT 119° 50' 0.152" BT 119° 47' 23.909" BT 119° 48' 32.097" BT 119° 45' 36.775" BT 119° 45' 16.629" BT 119° 44' 51.746" BT 119° 44' 38.130" BT 119° 43' 17.861" BT 119° 41' 40.708" BT 119° 40' 53.552" BT 119° 41' 27.002" BT 119° 44' 11.545" BT 119° 44' 30.079" BT 119° 46' 45.058" BT 119° 47' 7.574" BT 119° 46' 7.586" BT 119° 47' 6.417" BT 119° 47' 4.901" BT 119° 47' 3.884" BT 119° 47' 3.198" BT 119° 46' 51.888" BT 119° 46' 50.748" BT 119° 46' 44.157" BT 119° 45' 50.162" BT 119° 46' 48.262" BT 120° 45' 19.459" BT 124° 45' 57.310" BT 124° 45' 16.199" BT 124° 45' 51.690" BT 124° 45' 44.151" BT 124° 45' 16.329" BT	98° 37' 58.149" LS 9° 37' 57.692" LS 9° 38' 54.972" LS 9° 39' 5.245" LS 9° 38' 34.193" LS 9° 39' 21.711" LS 9° 39' 2.156" LS 9° 38' 16.159" LS 9° 37' 55.172" LS 9° 37' 53.501" LS 9° 37' 37.821" LS 9° 37' 47.805" LS 9° 37' 30.000" LS 9° 38' 33.682" LS 9° 39' 1.546" LS 9° 39' 2.144" LS 9° 39' 30.822" LS 9° 39' 36.095" LS 9° 39' 35.635" LS 9° 38' 18.761" LS 9° 38' 25.456" LS 9° 32' 44.931" LS 9° 33' 58.911" LS 9° 35' 14.986" LS 9° 37' 30.000" LS 9° 37' 30.000" LS 9° 35' 40.381" LS 9° 35' 38.060" LS 9° 35' 26.560" LS 9° 35' 28.581" LS 8° 43' 14.594" LS 8° 44' 5.573" LS 8° 44' 25.182" LS 8° 44' 25.837" LS 8° 46' 45.063" LS 8° 48' 35.057" LS 8° 48' 57.840" LS 8° 50' 30.094" LS 8° 48' 15.084" LS 8° 48' 31.128" LS 8° 48' 23.714" LS 8° 45' 17.637" LS 8° 45' 16.588" LS 8° 28' 12.511" LS 8° 28' 4.343" LS 8° 28' 2.764" LS 8° 28' 1.043" LS 8° 28' 2.154" LS 8° 28' 9.416" LS 8° 29' 11.949" LS 8° 30' 59.462" LS 8° 31' 29.994" LS 8° 33' 11.839" LS 8° 33' 23.311" LS 8° 34' 46.863" LS 8° 28' 32.184" LS 8° 28' 22.262" LS 8° 28' 49.344" LS 8° 29' 7.116" LS 8° 29' 27.658" LS 8° 29' 37.103" LS 8° 32' 25.598" LS 8° 32' 41.831" LS 8° 34' 19.537" LS 8° 20' 12.994" LS 8° 23' 15.998" LS 8° 24' 26.436" LS 9° 50' 44.812" LS 9° 51' 56.456" LS 9° 52' 2.259" LS 9° 52' 30.698" LS 8° 21' 38.600" LS	Selatan Kecamatan Komodo	2203,13	Pelagis dan Demersal 12 (SETASEA)
107	Perikanan Tangkap	KPU-PT-42	Pelagis dan Demersal (Setasea)	KPU-PT-PDS-13	119° 47' 9.528" BT 119° 46' 39.939" BT 119° 46' 35.022" BT 119° 46' 35.480" BT 119° 46' 38.876" BT 119° 46' 32.358" BT 119° 45' 26.645" BT 119° 47' 47.884" BT 119° 48' 56.879" BT 119° 49' 54.289" BT 119° 50' 0.152" BT 119° 47' 23.909" BT 119° 48' 32.097" BT 119° 45' 36.775" BT 119° 45' 16.629" BT 119° 44' 51.746" BT 119° 44' 38.130" BT 119° 43' 17.861" BT 119° 41' 40.708" BT 119° 40' 53.552" BT 119° 41' 27.002" BT 119° 44' 11.545" BT 119° 44' 30.079" BT 119° 46' 45.058" BT 119° 47' 7.574" BT 119° 46' 7.586" BT 119° 47' 6.417" BT 119° 47' 4.901" BT 119° 47' 3.884" BT 119° 47' 3.198" BT 119° 46' 51.888" BT 119° 46' 50.748" BT 119° 46' 44.157" BT 119° 45' 50.162" BT 119° 46' 48.262" BT 120° 45' 19.459" BT 124° 45' 57.310" BT 124° 45' 16.199" BT 124° 45' 51.690" BT 124° 45' 44.151" BT 124° 45' 16.329" BT	98° 37' 58.149" LS 9° 37' 57.692" LS 9° 38' 54.972" LS 9° 39' 5.245" LS 9° 38' 34.193" LS 9° 39' 21.711" LS 9° 39' 2.156" LS 9° 38' 16.159" LS 9° 37' 55.172" LS 9° 37' 53.501" LS 9° 37' 37.821" LS 9° 37' 47.805" LS 9° 37' 30.000" LS 9° 38' 33.682" LS 9° 39' 1.546" LS 9° 39' 2.144" LS 9° 39' 30.822" LS 9° 39' 36.095" LS 9° 39' 35.635" LS 9° 38' 18.761" LS 9° 38' 25.456" LS 9° 32' 44.931" LS 9° 33' 58.911" LS 9° 35' 14.986" LS 9° 37' 30.000" LS 9° 37' 30.000" LS 9° 35' 40.381" LS 9° 35' 38.060" LS 9° 35' 26.560" LS 9° 35' 28.581" LS 8° 43' 14.594" LS 8° 44' 5.573" LS 8° 44' 25.182" LS 8° 44' 25.837" LS 8° 46' 45.063" LS 8° 48' 35.057" LS 8° 48' 57.840" LS 8° 50' 30.094" LS 8° 48' 15.084" LS 8° 48' 31.128" LS 8° 48' 23.714" LS 8° 45' 17.637" LS 8° 45' 16.588" LS 8° 28' 12.511" LS 8° 28' 4.343" LS 8° 28' 2.764" LS 8° 28' 1.043" LS 8° 28' 2.154" LS 8° 28' 9.416" LS 8° 29' 11.949" LS 8° 30' 59.462" LS 8° 31' 29.994" LS 8° 33' 11.839" LS 8° 33' 23.311" LS 8° 34' 46.863" LS 8° 28' 32.184" LS 8° 28' 22.262" LS 8° 28' 49.344" LS 8° 29' 7.116" LS 8° 29' 27.658" LS 8° 29' 37.103" LS 8° 32' 25.598" LS 8° 32' 41.831" LS 8° 34' 19.537" LS 8° 20' 12.994" LS 8° 23' 15.998" LS 8° 24' 26.436" LS 9° 50' 44.812" LS 9° 51' 56.456" LS 9° 52' 2.259" LS 9° 52' 30.698" LS 8° 21' 38.600" LS	Pelairan di sekitar Pulau Sebayur Besar, Kecamatan Komodo	8055,83	Pelagis dan Demersal 14 (SETASEA)
108	Perikanan Tangkap	KPU-PT-43	Pelagis dan Demersal (Setasea)	KPU-PT-PDS-14	119° 47' 9.528" BT 119° 46' 39.939" BT 119° 46' 35.022" BT 119° 46' 35.480" BT 119° 46' 38.876" BT 119° 46' 32.358" BT 119° 45' 26.645" BT 119° 47' 47.884" BT 119° 48' 56.879" BT 119° 49' 54.289" BT 119° 50' 0.152" BT 119° 47' 23.9				

[illegible]

No	RW/PERK Provinsi Nusa Tenggara Timur	Zona	Kode Zona	Subzona	Batas Koordinat		Lokasi	Luas (Ha)	Label Nama Sub Zona						
					Kode Sub Zona	Lintang									
						123° 20' 42,329" BT 10° 41' 47,655" LS 123° 20' 42,275" BT 10° 41' 16,884" LS 123° 20' 51,143" BT 10° 41' 18,798" LS 123° 21' 24,100" BT 10° 41' 16,764" LS 123° 22' 47,347" BT 10° 41' 33,116" LS 123° 23' 12,459" BT 10° 41' 21,379" LS 123° 23' 29,779" BT 10° 41' 3,271" LS 119° 52' 1,901" BT 9° 57' 51,088" LS 119° 53' 32,112" BT 9° 58' 47,476" LS 119° 52' 6,345" BT 9° 57' 48,361" LS 119° 52' 24,169" BT 9° 57' 4,674" LS 119° 40' 46,534" BT 9° 48' 12,863" LS 120° 36' 19,366" BT 9° 45' 12,558" LS 120° 36' 38,228" BT 9° 44' 15,064" LS 120° 36' 28,815" BT 9° 46' 0,719" LS 120° 37' 47,905" BT 9° 47' 24,662" LS 120° 37' 56,307" BT 9° 48' 52,334" LS 120° 38' 34,604" BT 9° 50' 0,429" LS 120° 39' 1,093" BT 9° 49' 39,507" LS 120° 39' 39,848" BT 9° 49' 40,654" LS 120° 38' 43,950" BT 9° 47' 28,355" LS 120° 37' 20,177" BT 9° 45' 18,455" LS 119° 29' 52,055" BT 9° 46' 13,408" LS 119° 33' 59,611" BT 9° 46' 49,408" LS 119° 34' 25,484" BT 9° 46' 11,055" LS 119° 30' 17,439" BT 9° 45' 17,683" LS 119° 30' 21,740" BT 9° 45' 13,750" LS 119° 32' 25,887" BT 9° 45' 21,906" LS 119° 32' 54,941" BT 9° 45' 29,808" LS 119° 34' 15,990" BT 9° 46' 4,454" LS 119° 40' 24,870" BT 9° 48' 33,970" LS 119° 39' 57,361" BT 9° 49' 0,180" LS 119° 39' 52,002" BT 9° 49' 35,088" LS 119° 40' 29,604" BT 9° 49' 42,960" LS 119° 40' 46,534" BT 9° 48' 12,863" LS 118° 55' 40,356" BT 9° 31' 54,053" LS 118° 54' 47,838" BT 9° 33' 22,975" LS 118° 55' 28,174" BT 9° 34' 30,265" LS 118° 57' 23,991" BT 9° 35' 47,901" LS 118° 1' 23,809" BT 9° 42' 0,780" LS 118° 8' 27,275" BT 9° 45' 18,356" LS 119° 11' 11,438" BT 9° 46' 35,793" LS 119° 12' 23,393" BT 9° 46' 30,996" LS 119° 13' 35,348" BT 9° 45' 39,600" LS 119° 16' 47,913" BT 9° 45' 59,473" LS 119° 18' 35,503" BT 9° 47' 4,575" LS 119° 21' 9,007" BT 9° 47' 18,281" LS 119° 23' 7,561" BT 9° 48' 38,459" LS 119° 24' 56,521" BT 9° 48' 24,068" LS 119° 26' 11,144" BT 9° 46' 49,577" LS 118° 43' 43,239" BT 9° 31' 39,296" LS 118° 95' 40,383" BT 9° 32' 52,451" LS 122° 15' 21,784" BT 8° 37' 32,980" LS 122° 17' 9,716" BT 8° 37' 36,577" LS 122° 17' 28,037" BT 8° 37' 54,522" LS 122° 13' 57,569" BT 8° 36' 49,337" LS 122° 17' 16,005" BT 8° 38' 28,075" LS 122° 17' 12,125" BT 8° 38' 19,832" LS 122° 17' 27,784" BT 8° 38' 21,425" LS 122° 17' 33,953" BT 8° 37' 57,126" LS 122° 18' 16,490" BT 8° 37' 55,537" LS 122° 17' 33,689" BT 8° 38' 22,307" LS 122° 17' 39,334" BT 8° 38' 32,168" LS 122° 18' 16,377" BT 8° 38' 13,195" LS 122° 32' 20,482" BT 8° 27' 31,526" LS 122° 32' 47,073" BT 8° 27' 11,583" LS 122° 32' 58,837" BT 8° 27' 20,905" LS 122° 32' 24,391" BT 8° 27' 48,483" LS 122° 33' 7,763" BT 8° 27' 27,141" LS									
114	Perikanan Tangkap	KPU-PT-49	Pelagis dan Demersal	KPU-PT-PD-6		9° 57' 51,088" LS 9° 58' 47,476" LS 9° 57' 48,361" LS 9° 57' 4,674" LS 9° 48' 12,863" LS 9° 45' 12,558" LS 9° 44' 15,064" LS 9° 46' 0,719" LS 9° 47' 24,662" LS 9° 48' 52,334" LS 9° 50' 0,429" LS 9° 49' 39,507" LS 9° 49' 40,654" LS 9° 47' 28,355" LS 9° 45' 18,455" LS 9° 46' 13,408" LS 9° 46' 49,408" LS 9° 46' 11,055" LS 9° 45' 17,683" LS 9° 45' 13,750" LS 9° 45' 21,906" LS 9° 45' 29,808" LS 9° 46' 4,454" LS			Selatan Kecamatan Karala Hamu Ujung hingga Selatan Kecamatan Tabunding	729,37	Pelagis dan Demersal 4				
115	Perikanan Tangkap	KPU-PT-50	Pelagis dan Demersal	KPU-PT-PD-7		9° 46' 0,719" LS 9° 47' 24,662" LS 9° 48' 52,334" LS 9° 50' 0,429" LS 9° 49' 39,507" LS 9° 49' 40,654" LS 9° 47' 28,355" LS 9° 45' 18,455" LS 9° 46' 13,408" LS 9° 46' 49,408" LS 9° 46' 11,055" LS 9° 45' 17,683" LS 9° 45' 13,750" LS 9° 45' 21,906" LS 9° 45' 29,808" LS 9° 46' 4,454" LS			Timur Kecamatan Umalulu	1790,1	Pelagis dan Demersal 7				
116	Perikanan Tangkap	KPU-PT-51	Pelagis dan Demersal	KPU-PT-PD-8		9° 46' 0,719" LS 9° 47' 24,662" LS 9° 48' 52,334" LS 9° 50' 0,429" LS 9° 49' 39,507" LS 9° 49' 40,654" LS 9° 47' 28,355" LS 9° 45' 18,455" LS 9° 46' 13,408" LS 9° 46' 49,408" LS 9° 46' 11,055" LS 9° 45' 17,683" LS 9° 45' 13,750" LS 9° 45' 21,906" LS 9° 45' 29,808" LS 9° 46' 4,454" LS			Perairan Selatan Kecamatan Katikuna Selatan	1134,5	Pelagis dan Demersal 2				
117	Perikanan Tangkap	KPU-PT-52	Pelagis dan Demersal	KPU-PT-PD-9		9° 46' 0,719" LS 9° 47' 24,662" LS 9° 48' 52,334" LS 9° 50' 0,429" LS 9° 49' 39,507" LS 9° 49' 40,654" LS 9° 47' 28,355" LS 9° 45' 18,455" LS 9° 46' 13,408" LS 9° 46' 49,408" LS 9° 46' 11,055" LS 9° 45' 17,683" LS 9° 45' 13,750" LS 9° 45' 21,906" LS 9° 45' 29,808" LS 9° 46' 4,454" LS			Selatan Kecamatan Katikuna Selatan	506,97	Pelagis dan Demersal 3				
118	Perikanan Tangkap	KPU-PT-53	Pelagis dan Demersal	KPU-PT-PD-10		9° 46' 0,719" LS 9° 47' 24,662" LS 9° 48' 52,334" LS 9° 50' 0,429" LS 9° 49' 39,507" LS 9° 49' 40,654" LS 9° 47' 28,355" LS 9° 45' 18,455" LS 9° 46' 13,408" LS 9° 46' 49,408" LS 9° 46' 11,055" LS 9° 45' 17,683" LS 9° 45' 13,750" LS 9° 45' 21,906" LS 9° 45' 29,808" LS 9° 46' 4,454" LS			Barat Kecamatan Kodi, Selatan Kecamatan Kodi Bangedo, Lamboya Barat, Lambu	14624,82	Pelagis dan Demersal 1				
119	Perikanan Tangkap	KPU-PT-54	Pelagis dan Demersal	KPU-PT-PD-11		9° 46' 0,719" LS 9° 47' 24,662" LS 9° 48' 52,334" LS 9° 50' 0,429" LS 9° 49' 39,507" LS 9° 49' 40,654" LS 9° 47' 28,355" LS 9° 45' 18,455" LS 9° 46' 13,408" LS 9° 46' 49,408" LS 9° 46' 11,055" LS 9° 45' 17,683" LS 9° 45' 13,750" LS 9° 45' 21,906" LS 9° 45' 29,808" LS 9° 46' 4,454" LS			Utara Kecamatan Kangae	744,55	Pelagis dan Demersal 25				
120	Perikanan Tangkap	KPU-PT-55	Pelagis dan Demersal	KPU-PT-PD-12		9° 46' 0,719" LS 9° 47' 24,662" LS 9° 48' 52,334" LS 9° 50' 0,429" LS 9° 49' 39,507" LS 9° 49' 40,654" LS 9° 47' 28,355" LS 9° 45' 18,455" LS 9° 46' 13,408" LS 9° 46' 49,408" LS 9° 46' 11,055" LS 9° 45' 17,683" LS 9° 45' 13,750" LS 9° 45' 21,906" LS 9° 45' 29,808" LS 9° 46' 4,454" LS			Utara Kecamatan Kewapante	106,03	Pelagis dan Demersal 26				
121	Perikanan Tangkap	KPU-PT-56	Pelagis dan Demersal	KPU-PT-PD-13		9° 46' 0,719" LS 9° 47' 24,662" LS 9° 48' 52,334" LS 9° 50' 0,429" LS 9° 49' 39,507" LS 9° 49' 40,654" LS 9° 47' 28,355" LS 9° 45' 18,455" LS 9° 46' 13,408" LS 9° 46' 49,408" LS 9° 46' 11,055" LS 9° 45' 17,683" LS 9° 45' 13,750" LS 9° 45' 21,906" LS 9° 45' 29,808" LS 9° 46' 4,454" LS			Utara Kecamatan Talibura	100,4	Pelagis dan Demersal 27				

No	RWPSK Provinsi Nusa Tenggara Timur		Subzona	Kode Sub Zona	Batas Koordinat		Lokasi	Luas (Ha)	Label Nama Sub Zona
	Zona	Kode Zona			Bujur	Lintang			
					121° 10' 23.159" BT	8° 26' 26.701" LS			
					121° 7' 43.711" BT	8° 25' 29.542" LS			
					121° 8' 19.167" BT	8° 25' 36.190" LS			
					121° 9' 57.178" BT	8° 26' 29.433" LS			
131	Perikanan Tangkap	KPU-PT-66	Pelagis dan Demersal	KPU-PT-PD-23	120° 44' 34.422" BT	8° 53' 26.953" LS	Timur Kecamatan Kota Komba	376,05	Pelagis dan Demersal 34
					120° 44' 27.715" BT	8° 53' 35.282" LS			
					120° 44' 55.212" BT	8° 53' 52.011" LS			
					120° 46' 40.887" BT	8° 53' 29.510" LS			
					120° 47' 23.463" BT	8° 51' 44.272" LS			
					120° 47' 5.032" BT	8° 51' 42.372" LS			
132	Perikanan Tangkap	KPU-PT-67	Pelagis dan Demersal	KPU-PT-PD-24	120° 38' 30.493" BT	8° 51' 48.558" LS	Selatan Kecamatan Kota Komba	131,33	Pelagis dan Demersal 35
					120° 38' 25.814" BT	8° 51' 55.333" LS			
					120° 39' 23.995" BT	8° 52' 29.049" LS			
					120° 39' 44.348" BT	8° 52' 20.003" LS			
					120° 40' 58.557" BT	8° 52' 23.283" LS			
					120° 40' 58.557" BT	8° 52' 12.655" LS			
133	Perikanan Tangkap	KPU-PT-68	Pelagis dan Demersal	KPU-PT-PD-25	120° 36' 44.253" BT	8° 49' 36.585" LS	Selatan Kecamatan Borong	78,08	Pelagis dan Demersal 36
					120° 36' 38.216" BT	8° 49' 43.280" LS			
					120° 36' 36.478" BT	8° 49' 41.616" LS			
					120° 36' 28.160" BT	8° 50' 0.931" LS			
					120° 36' 20.577" BT	8° 49' 54.311" LS			
					120° 37' 3.833" BT	8° 50' 41.807" LS			
					120° 37' 10.611" BT	8° 50' 35.471" LS			
					120° 27' 44.308" BT	8° 16' 51.536" LS			
					120° 28' 13.964" BT	8° 17' 9.906" LS			
					120° 30' 27.570" BT	8° 16' 46.656" LS			
					120° 31' 51.523" BT	8° 16' 4.569" LS			
					120° 32' 18.610" BT	8° 16' 17.482" LS			
134	Perikanan Tangkap	KPU-PT-69	Pelagis dan Demersal	KPU-PT-PD-26	120° 33' 10.007" BT	8° 17' 12.990" LS	Timur Kecamatan Reok sebelah Timur Pelabuhan Reok	1.689,4	Pelagis dan Demersal 19
					120° 34' 59.304" BT	8° 17' 26.692" LS			
					120° 35' 33.927" BT	8° 16' 49.940" LS			
					120° 35' 15.691" BT	8° 15' 21.758" LS			
					120° 35' 30.345" BT	8° 15' 2.219" LS			
					120° 35' 39.285" BT	8° 15' 3.616" LS			
					120° 27' 20.990" BT	8° 17' 10.395" LS			
					120° 27' 22.828" BT	8° 17' 2.150" LS			
					120° 31' 35.508" BT	8° 16' 25.033" LS			
					120° 31' 33.967" BT	8° 16' 21.938" LS			
					120° 31' 44.627" BT	8° 16' 16.855" LS			
					120° 31' 45.562" BT	8° 16' 20.557" LS			
135	Perikanan Tangkap	KPU-PT-70	Pelagis dan Demersal	KPU-PT-PD-27	120° 32' 29.077" BT	8° 17' 13.416" LS	Utara Kecamatan Lamba Leda, Kecamatan Sambi	2888,73	Pelagis dan Demersal 20
					120° 32' 35.471" BT	8° 17' 11.176" LS			
					120° 32' 42.230" BT	8° 17' 16.412" LS			
					120° 32' 47.465" BT	8° 17' 22.951" LS			
					120° 33' 6.352" BT	8° 17' 32.353" LS			
					120° 33' 19.801" BT	8° 17' 36.656" LS			
					120° 33' 27.526" BT	8° 17' 43.650" LS			
					120° 33' 29.089" BT	8° 17' 54.635" LS			
					120° 33' 42.824" BT	8° 17' 58.505" LS			
					120° 33' 57.633" BT	8° 17' 49.085" LS			
					120° 34' 4.237" BT	8° 17' 40.830" LS			
					120° 34' 14.936" BT	8° 17' 40.715" LS			

No	BZWPJK Provindal Nusa Tenggara Timur		Subzona	Kode Sub Zona	Batas Koordinat		Lintang	Lokasi	Luas (Ha)	Label Nama Sub Zona	
	Zona	Kode Zona			Bujur	Lintang					
					120° 46' 11.901" BT	8° 20' 4.798" LS					
					120° 46' 46.258" BT	8° 19' 57.620" LS					
					120° 46' 0.945" BT	8° 20' 4.730" LS					
					120° 47' 28.572" BT	8° 20' 15.028" LS					
					120° 48' 33.386" BT	8° 19' 59.301" LS					
					120° 49' 22.458" BT	8° 20' 28.440" LS					
					120° 49' 51.166" BT	8° 20' 29.282" LS					
					120° 50' 33.899" BT	8° 20' 40.518" LS					
					120° 51' 21.510" BT	8° 21' 6.545" LS					
					120° 52' 1.273" BT	8° 20' 48.228" LS					
					120° 52' 49.156" BT	8° 20' 39.310" LS					
					120° 54' 54.736" BT	8° 20' 51.826" LS					
					120° 56' 34.274" BT	8° 20' 27.660" LS					
					120° 57' 48.969" BT	8° 20' 23.815" LS					
					120° 58' 57.070" BT	8° 20' 34.965" LS					
					120° 59' 31.005" BT	8° 20' 53.708" LS					
					120° 37' 43.762" BT	8° 15' 57.075" LS					
					120° 37' 38.418" BT	8° 16' 3.668" LS					
					120° 39' 29.064" BT	8° 17' 21.834" LS					
					120° 39' 37.252" BT	8° 18' 3.342" LS					
					120° 40' 2.365" BT	8° 18' 22.089" LS					
					120° 40' 28.166" BT	8° 18' 11.324" LS					
					120° 40' 41.762" BT	8° 18' 28.662" LS					
					120° 40' 36.811" BT	8° 18' 33.851" LS					
					120° 42' 53.118" BT	8° 19' 34.792" LS					
					120° 42' 52.986" BT	8° 19' 33.239" LS					
					120° 43' 3.051" BT	8° 19' 28.953" LS					
					120° 43' 5.720" BT	8° 20' 9.432" LS					
					120° 43' 38.937" BT	8° 20' 27.164" LS					
					120° 44' 3.903" BT	8° 20' 51.147" LS					
					120° 44' 47.316" BT	8° 20' 49.771" LS					
					120° 45' 19.728" BT	8° 20' 33.685" LS					
					120° 45' 25.290" BT	8° 20' 33.813" LS					
					120° 45' 46.463" BT	8° 20' 2.132" LS					
					120° 46' 8.092" BT	8° 20' 23.533" LS					
					120° 46' 56.449" BT	8° 20' 38.513" LS					
					120° 47' 17.924" BT	8° 20' 35.915" LS					
					120° 47' 35.846" BT	8° 20' 22.310" LS					
					120° 48' 32.584" BT	8° 20' 10.933" LS					
					120° 49' 20.323" BT	8° 20' 44.563" LS					
					120° 49' 44.888" BT	8° 20' 39.213" LS					
					120° 50' 14.339" BT	8° 20' 48.126" LS					
					120° 51' 19.459" BT	8° 21' 19.846" LS					
					120° 52' 55.142" BT	8° 20' 46.474" LS					
					120° 53' 22.924" BT	8° 21' 8.421" LS					
					120° 53' 50.693" BT	8° 21' 0.001" LS					
					120° 54' 13.558" BT	8° 21' 16.510" LS					
					120° 54' 41.831" BT	8° 21' 16.968" LS					
					120° 54' 42.155" BT	8° 21' 22.429" LS					
					120° 29' 21.507" BT	8° 49' 15.820" LS		Selatan Kecamatan Satarmese hingga perbatasan Kecamatan Borong	150,61	Pelagis dan Demersal 37	
136	Perikanan Tangkap	KPU-PT-71	Pelagis dan Demersal	KPU-PT-PD-28	120° 29' 21.507" BT	8° 49' 27.645" LS			116,37	Pelagis dan Demersal 38	
137	Perikanan Tangkap	KPU-PT-72	Pelagis dan Demersal	KPU-PT-PD-29	120° 31' 6.221" BT	8° 49' 27.645" LS	Selatan Kecamatan Satarmese			Pelagis dan Demersal 17	
138	Perikanan Tangkap	KPU-PT-73	Pelagis dan Demersal	KPU-PT-PD-30	120° 31' 6.184" BT	8° 49' 5.332" LS	Uluara Kecamatan Reok				
139	Perikanan Tangkap	KPU-PT-74	Pelagis dan Demersal	KPU-PT-PD-31	120° 24' 14.482" BT	8° 16' 25.674" LS	Timur Kecamatan Reok sebelah Barat Pelabuhan Reok		141,37	Pelagis dan Demersal 18	
					120° 24' 22.681" BT	8° 16' 51.740" LS					
140	Perikanan Tangkap	KPU-PT-75	Pelagis dan Demersal	KPU-PT-PD-32	120° 24' 51.120" BT	8° 15' 49.032" LS	Selatan Kecamatan Sano Ngoang, hingga Selatan Kecamatan Lembor Selatan		5697,29	Pelagis dan Demersal 11	
					120° 27' 19.772" BT	8° 15' 42.950" LS					
					120° 27' 18.182" BT	8° 15' 40.574" LS					
					120° 27' 1.728" BT	8° 15' 48.204" LS					
					120° 27' 10.141" BT	8° 17' 1.159" LS					
					120° 27' 7.079" BT	8° 16' 55.698" LS					
					120° 52' 3.861" BT	8° 16' 58.817" LS					
					119° 49' 54.289" BT	8° 48' 31.128" LS					
					119° 47' 59.074" BT	8° 50' 18.487" LS					
					119° 48' 10.210" BT	8° 51' 53.767" LS					
					119° 49' 1.690" BT	8° 52' 19.571" LS					
					119° 50' 0.152" BT	8° 48' 23.714" LS					

9

No	ICZWPJK Provinsi Nusa Tenggara Timur	Kode Zona	Subzona	Kode Sub Zona	Batas Koordinat	Lintang	Lokasi	Luas (Ha)	Label Nama Sub Zona
141	Perikanan Tangkap	KPU-PT-76	Pelagis dan Demersal	KPU-PT-PD-33	Bujur	Utara Kecamatan Boleng, hingga Kecamatan Komodo	39782,88	Pelagis dan Demersal 13	
					119° 45' 50.162" BT	8° 20' 12.994" LS			
					119° 47' 24.141" BT	8° 24' 26.436" LS			
					119° 48' 54.371" BT	8° 27' 23.578" LS			
					119° 47' 54.037" BT	8° 28' 48.680" LS			
					119° 47' 32.278" BT	8° 28' 43.439" LS			
					119° 46' 45.058" BT	8° 34' 46.863" LS			
					119° 46' 56.089" BT	8° 34' 53.691" LS			
					119° 47' 34.266" BT	8° 35' 12.324" LS			
					119° 48' 16.357" BT	8° 37' 7.301" LS			
					119° 48' 28.722" BT	8° 37' 18.745" LS			
					119° 48' 27.800" BT	8° 37' 46.007" LS			
					119° 48' 17.423" BT	8° 38' 12.928" LS			
					119° 47' 51.765" BT	8° 40' 16.872" LS			
					119° 48' 26.652" BT	8° 37' 56.919" LS			
					119° 48' 26.166" BT	8° 38' 4.364" LS			
					119° 48' 25.263" BT	8° 38' 18.218" LS			
					119° 48' 24.875" BT	8° 38' 24.175" LS			
					119° 48' 24.503" BT	8° 38' 29.886" LS			
					119° 47' 44.870" BT	8° 40' 50.184" LS			
					119° 47' 18.026" BT	8° 42' 59.868" LS			
					119° 47' 9.528" BT	8° 43' 14.594" LS			
					119° 47' 23.909" BT	8° 45' 17.637" LS			
					119° 48' 32.097" BT	8° 45' 16.588" LS			
					119° 47' 7.574" BT	8° 28' 32.184" LS			
					119° 46' 2.586" BT	8° 28' 22.262" LS			
					119° 47' 6.417" BT	8° 28' 49.344" LS			
					119° 47' 4.901" BT	8° 29' 7.116" LS			
					119° 47' 3.824" BT	8° 29' 27.658" LS			
					119° 47' 3.198" BT	8° 29' 37.103" LS			
					119° 46' 51.838" BT	8° 32' 23.598" LS			
					119° 46' 50.744" BT	8° 32' 41.831" LS			
					119° 46' 44.157" BT	8° 34' 19.537" LS			
					119° 45' 30.337" BT	8° 19' 10.549" LS			
					119° 45' 49.611" BT	8° 18' 39.711" LS			
					119° 51' 15.978" BT	8° 18' 15.298" LS			
					119° 55' 6.263" BT	8° 20' 18.758" LS			
					119° 54' 53.939" BT	8° 21' 14.856" LS			
					119° 55' 39.640" BT	8° 20' 43.413" LS			
					119° 56' 8.663" BT	8° 20' 50.178" LS			
					119° 56' 30.467" BT	8° 21' 44.349" LS			
					119° 56' 32.343" BT	8° 21' 52.279" LS			
					119° 56' 33.388" BT	8° 21' 56.811" LS			
					120° 2' 26.745" BT	8° 20' 20.521" LS			
					120° 3' 19.586" BT	8° 22' 47.084" LS			
					120° 2' 24.313" BT	8° 23' 4.096" LS			
					120° 1' 56.218" BT	8° 22' 48.523" LS			
					120° 1' 24.060" BT	8° 22' 47.589" LS			
					120° 0' 57.795" BT	8° 22' 57.982" LS			
					120° 0' 29.986" BT	8° 23' 20.297" LS			
					120° 0' 29.986" BT	8° 24' 2.175" LS			
					120° 0' 41.419" BT	8° 24' 25.101" LS			
					119° 59' 47.655" BT	8° 24' 45.581" LS			
					119° 59' 44.182" BT	8° 25' 7.623" LS			
					119° 59' 54.688" BT	8° 25' 27.032" LS			
					119° 58' 54.199" BT	8° 26' 9.636" LS			
					119° 58' 35.660" BT	8° 25' 39.988" LS			
					119° 57' 54.873" BT	8° 25' 27.762" LS			
					119° 57' 15.831" BT	8° 26' 34.203" LS			
					119° 57' 19.339" BT	8° 26' 46.313" LS			
					119° 56' 5.992" BT	8° 27' 8.193" LS			
					119° 54' 37.939" BT	8° 28' 2.366" LS			
					119° 52' 57.816" BT	8° 27' 24.463" LS			
					119° 54' 5.485" BT	8° 26' 2.857" LS			
					119° 53' 49.417" BT	8° 25' 51.242" LS			
					119° 53' 17.282" BT	8° 26' 19.096" LS			
					119° 52' 59.052" BT	8° 25' 24.650" LS			
					119° 52' 36.678" BT	8° 25' 33.533" LS			
					119° 52' 39.815" BT	8° 25' 40.006" LS			
					119° 51' 49.185" BT	8° 25' 50.967" LS			
					119° 51' 41.205" BT	8° 25' 38.557" LS			
					119° 51' 33.403" BT	8° 25' 42.788" LS			
					119° 51' 41.052" BT	8° 25' 54.897" LS			
					119° 52' 18.952" BT	8° 27' 44.153" LS			
					119° 52' 15.225" BT	8° 27' 46.048" LS			

9

No	RZWPJK Provinsi Nusa Tenggara Timur Zona	Sulawesi	Kode Sub Zona	Batas Koordinat Bujur	Ujung	Lokasi	Luas (Ha)	Label Nama Sub Zona
142	Perikanan Tangkap	Pelagis dan Demersal	KPU-PT-PD-34	119° 52' 16.345" BT	8° 27' 48.302" LS	Peraliran Utara Kecamatan Macang Pacar	602,58	Pelagis dan Demersal 16
				119° 52' 16.403" BT	8° 27' 50.919" LS			
				119° 52' 19.587" BT	8° 27' 51.755" LS			
				119° 52' 53.271" BT	8° 28' 41.135" LS			
				119° 52' 42.003" BT	8° 28' 37.833" LS			
				119° 52' 39.261" BT	8° 28' 44.824" LS			
				119° 52' 51.621" BT	8° 28' 49.008" LS			
				119° 0' 57.629" BT	8° 22' 12.753" LS			
				120° 2' 9.790" BT	8° 22' 3.377" LS			
				120° 2' 2.992" BT	8° 21' 30.247" LS			
				120° 1' 17.880" BT	8° 20' 57.841" LS			
				120° 0' 50.998" BT	8° 21' 43.392" LS			
				120° 0' 53.149" BT	8° 22' 20.873" LS			
				119° 54' 28.594" BT	8° 22' 21.513" LS			
				119° 54' 24.963" BT	8° 22' 31.122" LS			
				119° 54' 22.738" BT	8° 22' 37.011" LS			
				119° 54' 18.850" BT	8° 22' 47.300" LS			
				119° 54' 18.679" BT	8° 22' 24.683" LS			
				119° 54' 14.824" BT	8° 22' 34.885" LS			
				119° 54' 12.466" BT	8° 22' 41.127" LS			
				119° 52' 43.288" BT	8° 23' 30.398" LS			
				119° 51' 36.294" BT	8° 24' 40.340" LS			
				119° 51' 29.065" BT	8° 24' 48.440" LS			
				119° 51' 12.443" BT	8° 26' 45.358" LS			
				119° 52' 38.562" BT	8° 29' 12.753" LS			
				119° 52' 37.467" BT	8° 29' 11.751" LS			
				119° 52' 34.025" BT	8° 29' 15.307" LS			
				119° 52' 34.001" BT	8° 29' 16.154" LS			
				119° 52' 35.322" BT	8° 29' 17.398" LS			
				119° 52' 33.853" BT	8° 29' 18.945" LS			
				119° 52' 28.089" BT	8° 29' 41.914" LS			
				119° 52' 36.135" BT	8° 29' 56.773" LS			
				119° 52' 45.166" BT	8° 29' 53.433" LS			
				119° 52' 1.482" BT	8° 30' 13.116" LS			
				119° 51' 4.704" BT	8° 30' 57.957" LS			
				119° 51' 45.614" BT	8° 30' 41.919" LS			
				119° 51' 25.770" BT	8° 30' 25.599" LS			
				119° 51' 17.258" BT	8° 30' 32.589" LS			
				119° 51' 22.147" BT	8° 30' 18.297" LS			
				119° 50' 54.448" BT	8° 30' 49.885" LS			
				119° 50' 26.333" BT	8° 31' 8.431" LS			
				119° 50' 10.686" BT	8° 31' 17.643" LS			
				119° 50' 42.091" BT	8° 31' 13.886" LS			
				119° 48' 32.404" BT	8° 29' 25.827" LS			
				119° 47' 41.812" BT	8° 29' 13.197" LS			
				119° 47' 21.174" BT	8° 29' 9.057" LS			
				119° 48' 7.876" BT	8° 32' 19.087" LS			
				120° 13' 24.620" BT	8° 18' 4.502" LS			
				120° 14' 19.106" BT	8° 17' 42.515" LS			
				120° 15' 55.264" BT	8° 16' 20.819" LS			
				120° 17' 37.231" BT	8° 15' 50.583" LS			
				120° 17' 40.132" BT	8° 16' 45.386" LS			
				120° 15' 36.239" BT	8° 16' 52.587" LS			
				120° 14' 31.468" BT	8° 17' 41.208" LS			
				120° 14' 19.947" BT	8° 17' 58.163" LS			
				120° 13' 59.245" BT	8° 18' 0.609" LS			
				120° 13' 27.377" BT	8° 18' 13.054" LS			
				123° 29' 23.320" BT	10° 13' 26.073" LS			
				123° 29' 10.176" BT	10° 13' 13.296" LS			
				123° 28' 43.912" BT	10° 13' 29.412" LS			
				123° 28' 35.463" BT	10° 14' 28.341" LS			
				123° 29' 21.121" BT	10° 13' 26.112" LS			
				123° 29' 15.272" BT	10° 13' 23.639" LS			
				123° 29' 12.839" BT	10° 13' 29.493" LS			
				123° 29' 18.744" BT	10° 13' 31.508" LS			
				123° 29' 20.844" BT	10° 14' 1.117" LS			
				123° 23' 42.502" BT	10° 12' 25.200" LS			
				123° 24' 56.186" BT	10° 12' 54.138" LS			
				123° 24' 50.006" BT	10° 13' 50.090" LS			
				123° 25' 46.027" BT	10° 14' 2.004" LS			
				123° 25' 54.106" BT	10° 13' 55.784" LS			
				123° 26' 48.967" BT	10° 13' 12.591" LS			
				123° 27' 3.490" BT	10° 13' 13.600" LS			
				123° 27' 10.368" BT	10° 13' 1.907" LS			
143	Perikanan Budidaya	Budidaya Laut	KPU-BD-1			Berat Kecamatan Kupang Barat	188,46	Budidaya Laut
144	Perikanan Budidaya	Budidaya Laut	KPU-BD-2			Timur Kecamatan Senau	370,33	Budidaya Laut

No	RT/RW/PK Provinsi Nusa Tenggara Timur	Kode Zona	Subzona	Kode Sub Zona	Batas Koordinat Bulir	Utang	Lokasi	Luas (Ha)	Label Nama Sub Zona
145	Perikanan Budidaya	KPU-BD-3	Budidaya Laut	KPU-BD-BL-3	123° 23' 3.38" BT 123° 23' 3.852" BT 123° 23' 3.967" BT 123° 23' 5.064" BT 123° 22' 46.110" BT 123° 22' 47.976" BT 123° 22' 48.619" BT 123° 22' 50.088" BT 123° 21' 35.661" BT 123° 21' 38.640" BT 123° 23' 4.317" BT 123° 23' 8.879" BT 123° 23' 39.840" BT 123° 23' 40.913" BT 123° 23' 41.113" BT 123° 23' 47.501" BT 123° 23' 47.688" BT 123° 23' 50.735" BT 123° 23' 48.521" BT 123° 25' 30.571" BT 123° 25' 45.717" BT 123° 25' 46.153" BT 123° 26' 26.994" BT 123° 26' 42.275" BT 123° 27' 23.643" BT 123° 18' 35.290" BT 123° 18' 16.317" BT 123° 18' 3.710" BT 123° 17' 40.900" BT 123° 17' 33.879" BT 123° 20' 51.143" BT 123° 21' 24.100" BT 123° 22' 47.347" BT 123° 23' 12.459" BT 123° 23' 29.779" BT 123° 23' 29.711" BT 123° 13' 28.798" BT 123° 11' 30.231" BT 123° 11' 30.191" BT 123° 13' 25.356" BT 123° 4' 53.419" BT 123° 5' 8.701" BT 123° 5' 17.352" BT 123° 5' 27.634" BT 123° 5' 39.025" BT 123° 5' 39.025" BT 123° 5' 45.535" BT 123° 5' 45.535" BT 123° 5' 50.108" BT 123° 5' 59.774" BT 123° 5' 52.621" BT 121° 55' 59.412" BT 121° 56' 4.993" BT 121° 57' 45.941" BT 121° 57' 50.959" BT 121° 59' 37.689" BT 121° 50' 6.620" BT 121° 49' 41.036" BT 121° 50' 15.842" BT 121° 50' 11.656" BT 121° 50' 25.989" BT 121° 50' 19.257" BT	10° 33' 47.989" LS 10° 33' 44.926" LS 10° 33' 44.240" LS 10° 33' 37.728" LS 10° 33' 18.695" LS 10° 33' 17.877" LS 10° 33' 17.595" LS 10° 33' 16.952" LS 10° 32' 57.722" LS 10° 32' 54.950" LS 10° 32' 24.957" LS 10° 32' 26.346" LS 10° 31' 29.437" LS 10° 31' 24.151" LS 10° 31' 23.028" LS 10° 30' 48.901" LS 10° 30' 47.722" LS 10° 30' 32.279" LS 10° 30' 30.300" LS 10° 28' 19.790" LS 10° 28' 38.936" LS 10° 28' 39.467" LS 10° 29' 31.042" LS 10° 41' 16.884" LS 10° 41' 12.862" LS 10° 42' 15.738" LS 10° 42' 56.966" LS 10° 43' 18.588" LS 10° 43' 31.547" LS 10° 43' 25.936" LS 10° 41' 18.798" LS 10° 41' 16.764" LS 10° 41' 33.116" LS 10° 41' 21.329" LS 10° 41' 3.271" LS 10° 40' 54.343" LS 10° 49' 49.552" LS 10° 50' 15.871" LS 10° 50' 10.067" LS 10° 49' 43.572" LS 10° 51' 21.666" LS 10° 51' 29.243" LS 10° 51' 45.107" LS 10° 51' 45.021" LS 10° 51' 29.172" LS 10° 51' 17.781" LS 10° 51' 5.018" LS 10° 50' 53.025" LS 10° 50' 44.887" LS 10° 50' 38.327" LS 10° 50' 24.466" LS 10° 50' 21.012" LS 10° 25' 28.379" LS 10° 25' 22.367" LS 10° 26' 26.775" LS 10° 26' 23.782" LS 10° 29' 56.170" LS 10° 29' 23.991" LS 10° 29' 28.848" LS 10° 29' 1.661" LS 10° 29' 21.944" LS 10° 28' 38.614" LS 10° 28' 37.554" LS	Timur Kecamatan Rote Timur	1326,7	Budidaya Laut
146	Perikanan Budidaya	KPU-BD-4	Budidaya Laut	KPU-BD-BL-4			Selatan Kecamatan Rote Timur hingga Kecamatan Pantar Baru meliputi P546,16		Budidaya Laut
147	Perikanan Budidaya	KPU-BD-5	Budidaya Laut	KPU-BD-BL-5			Selatan Desa Dodaek, Kecamatan Rote Selatan	330,63	Budidaya Laut
148	Perikanan Budidaya	KPU-BD-6	Budidaya Laut	KPU-BD-BL-6			Selatan Kecamatan Lobalain dari Desa Kuli hingga Desa Bebalain	97,78	Budidaya Laut
149	Perikanan Budidaya	KPU-BD-7	Budidaya Laut	KPU-BD-BL-7			Utara Kecamatan Sabu Tengah	63,61	Budidaya Laut
150	Perikanan Budidaya	KPU-BD-8	Budidaya Laut	KPU-BD-BL-8			Barat Kecamatan Sabu Barat	51,16	Budidaya Laut
151	Perikanan Budidaya	KPU-BD-9	Budidaya Laut	KPU-BD-BL-9			Barat Kecamatan Sabu Barat	200,7	Budidaya Laut

9

No	RT/WPSK Provinsi Nusa Tenggara Timur		Subzona	Kode Sub Zona	Batas Koordinat Bulat		Lokasi	Luas (Ha)	Label Nama Sub Zona
	Zone	Kode Zona			Batas	Ukuran			
					121° 50' 19.174" BT 121° 50' 36.601" BT 121° 50' 24.814" BT 121° 51' 3.484" BT 121° 53' 2.754" BT 121° 53' 6.692" BT 120° 2' 20.091" BT 120° 2' 11.327" BT 120° 2' 21.108" BT 120° 3' 16.401" BT 119° 48' 29.604" BT 119° 48' 12.726" BT 119° 48' 22.415" BT 119° 48' 37.976" BT 119° 41' 1.276" BT 119° 41' 31.771" BT 119° 41' 45.991" BT 119° 47' 6.035" BT 119° 42' 10.318" BT 119° 42' 19.056" BT 119° 42' 36.873" BT 119° 42' 51.093" BT 119° 45' 39.330" BT 119° 46' 0.231" BT 119° 46' 3.115" BT 119° 46' 23.702" BT 119° 46' 41.691" BT 119° 47' 1.964" BT 119° 47' 18.354" BT 119° 47' 41.986" BT 119° 48' 0.499" BT 119° 48' 31.851" BT 119° 48' 55.493" BT 119° 50' 48.051" BT 119° 51' 0.557" BT 119° 51' 18.032" BT 119° 51' 42.360" BT 119° 51' 58.807" BT 119° 52' 1.901" BT 119° 37' 50.011" BT 119° 37' 48.917" BT 120° 18' 17.121" BT 120° 18' 34.629" BT 120° 19' 2.023" BT 120° 19' 17.541" BT 120° 19' 38.946" BT 120° 20' 45.061" BT 120° 20' 20.165" BT 120° 20' 14.169" BT 120° 19' 52.333" BT 120° 21' 0.872" BT 120° 36' 6.830" BT 120° 36' 19.366" BT 120° 36' 28.815" BT 120° 37' 47.905" BT 120° 37' 56.307" BT 120° 38' 34.604" BT 120° 39' 16.140" BT 120° 38' 58.207" BT 120° 29' 39.478" BT 120° 29' 35.910" BT 120° 28' 59.320" BT	10° 28' 36.840" LS 10° 27' 34.312" LS 10° 27' 12.215" LS 10° 26' 22.296" LS 10° 25' 20.152" LS 10° 25' 27.145" LS 10° 8' 13.414" LS 10° 7' 15.097" LS 10° 8' 20.186" LS 10° 7' 59.967" LS 9° 49' 43.960" LS 9° 49' 48.402" LS 9° 50' 5.794" LS 9° 50' 37.317" LS 9° 50' 58.561" LS 9° 50' 57.190" LS 9° 51' 10.725" LS 9° 51' 45.160" LS 9° 52' 2.121" LS 9° 52' 14.113" LS 9° 52' 21.994" LS 9° 52' 22.508" LS 9° 54' 20.720" LS 9° 54' 46.761" LS 9° 55' 2.927" LS 9° 55' 35.759" LS 9° 55' 45.695" LS 9° 55' 45.010" LS 9° 55' 49.293" LS 9° 55' 48.608" LS 9° 55' 54.261" LS 9° 55' 55.289" LS 9° 56' 5.226" LS 9° 56' 34.864" LS 9° 57' 10.670" LS 9° 57' 36.883" LS 9° 57' 52.644" LS 9° 57' 54.987" LS 9° 57' 51.088" LS 9° 47' 53.348" LS 9° 48' 25.379" LS 9° 39' 1.546" LS 9° 39' 2.144" LS 9° 39' 30.822" LS 9° 39' 36.095" LS 9° 39' 35.635" LS 9° 38' 54.972" LS 9° 38' 53.585" LS 9° 39' 12.166" LS 9° 39' 21.711" LS 9° 39' 5.245" LS 9° 45' 19.061" LS 9° 45' 12.558" LS 9° 46' 0.719" LS 9° 47' 24.662" LS 9° 48' 52.334" LS 9° 50' 0.429" LS 9° 51' 14.282" LS 9° 51' 7.351" LS 9° 36' 21.677" LS 9° 36' 4.387" LS 9° 35' 35.404" LS			
152	Perikanan Budidaya	KPU-BD-10	Budidaya Laut	KPU-BD-BL-10			Selatan Kecamatan Pinu Pahar	192,26	Budidaya Laut
153	Perikanan Budidaya	KPU-BD-11	Budidaya Laut	KPU-BD-BL-11			Selatan Kecamatan Lewa Tidahu hingga Selatan Kecamatan Katala Hamu Ungu	3787,34	Budidaya Laut
154	Perikanan Budidaya	KPU-BD-12	Budidaya Laut	KPU-BD-BL-12			Dalam Teluk Kambaniru (Utara Kecamatan Kambra dan Kecamatan Pandawai)	555,18	Budidaya Laut
155	Perikanan Budidaya	KPU-BD-13	Budidaya Laut	KPU-BD-BL-13			Timur Kecamatan Unalulu	492,76	Budidaya Laut
156	Perikanan Budidaya	KPU-BD-14	Budidaya Laut	KPU-BD-BL-14			Utara Kecamatan Pandawai	7877,01	Budidaya Laut

9

No	BZWPBK Provinsi Nusa Tenggara Timur Zona	Kode Zona	Subzona	Kode Sub Zona	Batas Koordinat Bujur	Lintang	Lokasi	Luas (Ha)	Label Nama Sub Zona
					120° 28' 31.954" BT	9° 35' 30.723" LS			
					120° 28' 17.319" BT	9° 35' 35.035" LS			
					120° 29' 42.698" BT	9° 36' 33.543" LS			
					120° 30' 35.160" BT	9° 38' 38.724" LS			
					120° 27' 58.351" BT	9° 35' 38.295" LS			
					120° 27' 48.256" BT	9° 35' 40.039" LS			
					120° 27' 29.691" BT	9° 35' 58.142" LS			
					120° 26' 52.691" BT	9° 36' 18.701" LS			
					120° 26' 28.842" BT	9° 36' 39.367" LS			
					120° 25' 28.249" BT	9° 36' 49.298" LS			
					120° 24' 56.399" BT	9° 37' 22.940" LS			
					120° 24' 8.821" BT	9° 37' 43.403" LS			
					120° 23' 13.864" BT	9° 37' 41.131" LS			
					120° 22' 20.866" BT	9° 37' 58.149" LS			
					120° 22' 10.437" BT	9° 38' 34.192" LS			
					120° 25' 0.490" BT	9° 37' 53.007" LS			
					120° 24' 56.090" BT	9° 37' 42.006" LS			
					120° 25' 31.816" BT	9° 37' 31.400" LS			
					120° 25' 29.828" BT	9° 37' 25.066" LS			
					120° 26' 7.561" BT	9° 37' 18.820" LS			
					120° 28' 8.747" BT	9° 37' 22.644" LS			
					120° 28' 17.925" BT	9° 37' 20.536" LS			
					120° 27' 14.245" BT	9° 36' 55.644" LS			
					120° 27' 20.267" BT	9° 37' 5.917" LS			
					120° 36' 6.830" BT	9° 45' 19.061" LS			
					120° 36' 19.366" BT	9° 45' 12.558" LS			
					120° 36' 38.228" BT	9° 44' 15.064" LS			
					120° 36' 31.359" BT	9° 42' 2.305" LS			
					120° 35' 44.410" BT	9° 41' 9.794" LS			
					120° 31' 24.618" BT	9° 39' 44.312" LS			
	Perikanan Budidaya	KPU-BD-15	Budidaya Laut	KPU-BD-BL-15	120° 31' 1.693" BT	9° 38' 50.095" LS	Utara Kecamatan Pandawai	86,53	Budidaya Laut
					120° 28' 8.747" BT	9° 37' 22.644" LS			
	Perikanan Budidaya	KPU-BD-16	Budidaya Laut	KPU-BD-BL-16	120° 26' 17.925" BT	9° 37' 20.536" LS	Utara Kecamatan Pandawai	36,42	Budidaya Laut
					120° 27' 14.245" BT	9° 36' 55.644" LS			
	Perikanan Budidaya	KPU-BD-17	Budidaya Laut	KPU-BD-BL-17	120° 27' 20.267" BT	9° 37' 5.917" LS	Timur Kecamatan Kanatang	3243,12	Budidaya Laut
					120° 26' 12.510" BT	9° 37' 34.806" LS			
	Perikanan Budidaya	KPU-BD-18	Budidaya Laut	KPU-BD-BL-18	120° 25' 0.490" BT	9° 37' 53.007" LS	Peraliran pantai Kecamatan Katikuna Selatan	205,5	Budidaya Laut
					120° 24' 56.090" BT	9° 37' 42.006" LS			
	Perikanan Budidaya	KPU-BD-19	Budidaya Laut	KPU-BD-BL-19	120° 25' 31.816" BT	9° 37' 31.400" LS	Utara Kecamatan Talibura	72,36	Budidaya Laut
					120° 25' 34.843" BT	9° 37' 40.650" LS			
	Perikanan Budidaya	KPU-BD-20	Budidaya Laut	KPU-BD-BL-20	120° 34' 32.948" BT	9° 32' 18.102" LS	Utara Kecamatan Talibura	76,6	Budidaya Laut
					120° 34' 32.948" BT	9° 30' 13.252" LS			
					120° 34' 19.147" BT	9° 29' 23.408" LS			
					120° 13' 16.035" BT	9° 27' 35.175" LS			
					120° 13' 5.226" BT	9° 27' 29.284" LS			
					120° 11' 50.132" BT	9° 27' 3.743" LS			
					120° 11' 28.938" BT	9° 28' 20.131" LS			
					120° 14' 29.767" BT	9° 32' 44.931" LS			
					120° 14' 21.001" BT	9° 33' 58.911" LS			
					120° 13' 43.074" BT	9° 35' 14.986" LS			
					119° 34' 25.484" BT	9° 46' 11.053" LS			
					119° 34' 15.990" BT	9° 46' 4.454" LS			
					119° 35' 16.240" BT	9° 46' 46.020" LS			
					119° 35' 30.762" BT	9° 46' 26.149" LS			
					122° 36' 56.280" BT	8° 23' 36.728" LS			
					122° 36' 56.280" BT	8° 23' 25.302" LS			
					122° 34' 53.293" BT	8° 25' 43.718" LS			
					122° 34' 53.463" BT	8° 25' 26.090" LS			
					122° 34' 44.471" BT	8° 25' 19.808" LS			
					122° 35' 4.165" BT	8° 25' 3.397" LS			
					122° 35' 5.212" BT	8° 25' 7.248" LS			
					122° 35' 22.480" BT	8° 25' 33.253" LS			

[illegible]

No	RZMPJK Provinsi Nusa Tenggara Timur		Subzona		Batas Koordinat		Lokasi	Luas (Ha)	Label Nama Sub Zona
	Zona	Kode Zona	Kode Sub Zona		Bujur	Lintang			
168	Perikanan Budidaya	KPU-BD-26	Budidaya Laut	KPU-BD-BL-26	120° 35' 1.097" BT	8° 17' 43.695" LS	Utara Kecamatan Macang Pacar hingga Kecamatan Reok	217,86	Budidaya Laut
					120° 35' 0.814" BT	8° 16' 48.901" LS			
					120° 17' 40.132" BT	8° 16' 45.386" LS			
					120° 15' 36.239" BT	8° 16' 52.587" LS			
					120° 14' 31.468" BT	8° 17' 41.208" LS			
					120° 14' 19.947" BT	8° 17' 58.163" LS			
					120° 13' 59.245" BT	8° 18' 0.609" LS			
					120° 13' 27.377" BT	8° 18' 13.024" LS			
					120° 13' 29.215" BT	8° 18' 18.759" LS			
					120° 17' 38.256" BT	8° 16' 57.112" LS			
169	Perikanan Budidaya	KPU-BD-27	Budidaya Laut	KPU-BD-BL-27	120° 0' 57.629" BT	8° 22' 27.752" LS	Sekeliling Pulau Pontianak	199,06	Budidaya Laut
					120° 2' 9.790" BT	8° 22' 9.377" LS			
					120° 2' 2.992" BT	8° 21' 30.247" LS			
					120° 1' 17.880" BT	8° 20' 57.841" LS			
					120° 0' 50.998" BT	8° 21' 43.392" LS			
					120° 0' 53.149" BT	8° 22' 20.872" LS			
					120° 2' 19.586" BT	8° 22' 47.084" LS			
					120° 2' 24.313" BT	8° 23' 4.096" LS			
					120° 1' 56.718" BT	8° 22' 48.523" LS			
					120° 1' 24.069" BT	8° 22' 47.589" LS			
170	Perikanan Budidaya	KPU-BD-28	Budidaya Laut	KPU-BD-BL-28	120° 1' 0.885" BT	8° 22' 57.982" LS	Utara Kecamatan Komodo dan utara Kecamatan Boleng	2648,45	Budidaya Laut
					120° 0' 57.795" BT	8° 23' 20.297" LS			
					120° 0' 29.986" BT	8° 24' 2.175" LS			
					120° 0' 41.419" BT	8° 24' 25.101" LS			
					119° 59' 47.655" BT	8° 24' 45.581" LS			
					119° 59' 44.182" BT	8° 25' 7.623" LS			
					119° 59' 54.688" BT	8° 25' 17.032" LS			
					119° 58' 54.199" BT	8° 26' 3.636" LS			
					119° 58' 35.607" BT	8° 25' 39.988" LS			
					119° 57' 54.873" BT	8° 25' 27.762" LS			
171	Perikanan Budidaya	KPU-BD-29	Budidaya Laut	KPU-BD-BL-29	119° 57' 15.831" BT	8° 26' 34.203" LS	Barat Kecamatan Komodo	115,58	Budidaya Laut
					119° 57' 19.339" BT	8° 26' 46.313" LS			
					119° 56' 5.992" BT	8° 27' 8.293" LS			
					119° 54' 37.929" BT	8° 28' 2.360" LS			
					119° 52' 57.816" BT	8° 27' 24.463" LS			
					119° 54' 5.485" BT	8° 26' 7.857" LS			
					119° 53' 49.417" BT	8° 25' 51.242" LS			
					119° 53' 17.282" BT	8° 26' 19.056" LS			
					119° 52' 59.052" BT	8° 25' 24.659" LS			
					119° 52' 36.678" BT	8° 25' 33.533" LS			
					119° 52' 39.815" BT	8° 25' 40.006" LS			
					120° 2' 30.521" BT	8° 23' 17.417" LS			
					119° 47' 52.16" BT	8° 43' 45.63" LS			
					119° 47' 51.6" BT	8° 44' 24.04" LS			

9

No	82N2P2K Proklamasi Rupa Tenggara Timur	Kode Zona	Subzona	Batas Koordinat	Lintang	Lokasi	Luas (Ha)	Label Nama Sub Zona
2 Kawasan Konservasi								
Kategori Kawasan								
172	Taman Nasional Peraliran Laut Sawu	Zona Inti		119° 52' 19.541" BT 119° 55' 18.475" BT 119° 55' 35.992" BT 119° 54' 49.226" BT 119° 52' 58.387" BT 119° 50' 39.905" BT 119° 50' 24.436" BT 119° 51' 24.056" BT 119° 51' 36.942" BT 121° 32' 41.657" BT 121° 32' 37.637" BT 121° 20' 33.334" BT 121° 20' 37.354" BT 121° 44' 31.660" BT 121° 39' 53.030" BT 121° 28' 1.421" BT 121° 30' 17.549" BT 121° 33' 18.097" BT 121° 38' 16.695" BT 123° 58' 59.581" BT 124° 0' 58.409" BT 123° 57' 14.253" BT 120° 1' 52.130" BT 120° 1' 51.878" BT 119° 59' 50.581" BT 119° 59' 50.581" BT 120° 17' 30.320" BT 120° 17' 38.675" BT 120° 16' 45.493" BT 120° 15' 53.709" BT 120° 16' 12.575" BT	8° 51' 48.395" LS 8° 51' 42.185" LS 8° 52' 19.783" LS 8° 52' 34.859" LS 8° 49' 45.661" LS 9° 21' 24.056" LS 9° 21' 6.477" LS 9° 20' 27.416" LS 9° 20' 48.233" LS 10° 53' 22.257" LS 10° 45' 37.785" LS 10° 45' 30.912" LS 10° 53' 15.392" LS 10° 28' 39.206" LS 10° 21' 15.173" LS 10° 25' 4.754" LS 10° 33' 59.071" LS 10° 32' 23.113" LS 10° 32' 16.005" LS 9° 14' 21.142" LS 9° 15' 52.666" LS 9° 15' 52.645" LS 8° 48' 50.520" LS 8° 49' 59.976" LS 8° 50' 0.500" LS 8° 49' 4.909" LS 8° 50' 48.067" LS 8° 51' 27.754" LS 8° 51' 45.664" LS 8° 51' 30.169" LS 8° 50' 53.414" LS	Selatan Kecamatan Lembor Selatan <		

No	REZAMPK Provinsi Nusa Tenggara Timur	Kode Zona	Subzona	Batas Koordinat	Utang	Lokasi	Luas (Ha)	Label Nama Sub Zona
	Zona			Bujur				
198	Taman Nasional Peraliran Laut Sawu		Zona Pemanfaatan	123° 6' 24.961" BT 123° 6' 8.212" BT 123° 6' 50.551" BT 123° 7' 21.792" BT 123° 7' 56.504" BT 123° 8' 26.878" BT 123° 8' 14.194" BT 123° 3' 41.646" BT 123° 3' 16.203" BT 123° 3' 43.105" BT 123° 4' 12.201" BT 123° 48' 33.950" BT 123° 47' 57.269" BT 123° 47' 57.178" BT 123° 50' 49.836" BT 123° 14' 45.642" BT 123° 13' 48.226" BT 123° 16' 57.100" BT 123° 17' 29.061" BT 123° 29' 31.885" BT 123° 27' 46.960" BT 123° 26' 40.742" BT 123° 26' 38.479" BT 123° 27' 21.852" BT 123° 33' 4.022" BT 123° 33' 1.016" BT 123° 29' 46.444" BT 123° 29' 47.406" BT 123° 29' 35.703" BT 123° 29' 32.838" BT 123° 29' 42.618" BT 123° 29' 43.417" BT 123° 47' 23.811" BT 123° 44' 57.921" BT 123° 46' 32.588" BT 123° 49' 23.374" BT 123° 49' 21.937" BT 123° 39' 45.748" BT 123° 38' 50.165" BT 123° 37' 51.587" BT 123° 38' 34.369" BT 123° 40' 1.645" BT 123° 40' 1.594" BT 123° 56' 6.717" BT 123° 55' 52.855" BT 123° 56' 0.109" BT 124° 0' 43.568" BT 124° 0' 28.663" BT 124° 1' 3.874" BT 124° 1' 10.298" BT 123° 58' 7.110" BT 123° 56' 15.160" BT 123° 55' 41.742" BT 123° 55' 28.762" BT 124° 23' 40.757" BT 124° 22' 9.492" BT 124° 6' 1.468" BT 118° 55' 37.430" BT 119° 8' 59.688" BT 119° 44' 18.757" BT 119° 45' 14.396" BT 119° 46' 29.446" BT 119° 41' 49.257" BT 119° 40' 14.687" BT 119° 36' 22.201" BT 119° 31' 50.311" BT	10° 39' 54.908" LS 10° 39' 20.242" LS 10° 38' 53.090" LS 10° 38' 14.883" LS 10° 38' 8.663" LS 10° 38' 29.543" LS 10° 38' 54.033" LS 10° 42' 28.905" LS 10° 42' 2.724" LS 10° 41' 39.617" LS 10° 42' 13.894" LS 8° 24' 11.349" LS 8° 24' 11.349" LS 8° 21' 19.164" LS 8° 21' 18.805" LS 10° 32' 34.471" LS 10° 31' 29.332" LS 10° 29' 26.255" LS 10° 30' 49.502" LS 10° 22' 24.095" LS 10° 22' 25.904" LS 10° 22' 1.921" LS 10° 30' 52.142" LS 10° 20' 53.635" LS 10° 19' 51.104" LS 10° 20' 45.641" LS 10° 15' 54.388" LS 10° 15' 57.165" LS 10° 15' 59.039" LS 10° 15' 44.622" LS 10° 15' 43.348" LS 10° 15' 45.655" LS 9° 32' 4.845" LS 9° 30' 52.606" LS 9° 27' 53.505" LS 9° 27' 57.343" LS 9° 29' 48.699" LS 9° 47' 40.845" LS 9° 47' 41.541" LS 9° 46' 22.640" LS 9° 45' 21.915" LS 9° 45' 19.731" LS 9° 45' 33.116" LS 9° 25' 14.733" LS 9° 25' 14.716" LS 9° 21' 23.805" LS 9° 18' 23.125" LS 9° 20' 35.288" LS 10° 16' 24.484" LS 10° 17' 52.754" LS 10° 19' 13.647" LS 10° 19' 4.662" LS 10° 18' 28.772" LS 10° 17' 42.611" LS 10° 10' 11.676" LS 10° 11' 11.006" LS 10° 11' 16.086" LS 9° 15' 27.669" LS 9° 10' 33.332" LS 9° 10' 34.848" LS 9° 10' 24.888" LS 9° 10' 24.942" LS 9° 19' 13.319" LS 9° 17' 56.966" LS 9° 17' 4.728" LS 9° 18' 49.207" LS	Utara Kecamatan Rote Tengah	495,76	
199	Taman Nasional Peraliran Laut Sawu		Zona Pemanfaatan			Utara Kecamatan Rote Tengah	109,41	
200	Taman Nasional Peraliran Laut Sawu		Zona Pemanfaatan			Utara Kecamatan Rote Tengah	124,58	
201	Taman Nasional Peraliran Laut Sawu		Zona Pemanfaatan			Peraliran Utara Kecamatan Rote Timur	1405,61	
202	Taman Nasional Peraliran Laut Sawu		Zona Pemanfaatan			Peraliran Selatan Kecamatan Kupang Barat	2605,02	
203	Taman Nasional Peraliran Laut Sawu		Zona Pemanfaatan			Barat Kecamatan Kupang Barat	14,74	
204	Taman Nasional Peraliran Laut Sawu		Zona Pemanfaatan			Utara Kecamatan Amfoang Utara	3486,61	
205	Taman Nasional Peraliran Laut Sawu		Zona Pemanfaatan			Barat Kecamatan Fatuleu Barat	764,29	
206	Taman Nasional Peraliran Laut Sawu		Zona Pemanfaatan			Utara Kecamatan Amfoang Timur	3635,75	
207	Taman Nasional Peraliran Laut Sawu		Zona Pemanfaatan			Peraliran Selatan Kecamatan Amaras Selatan hingga Kecamatan Amaras Timur	3621,34	
208	Taman Nasional Peraliran Laut Sawu		Zona Pemanfaatan			Peraliran Selatan Kecamatan Amaras Timur, Kecamatan Amanuban Selatan hing	7097,8	
209	Taman Nasional Peraliran Laut Sawu		Zona Perikanan Berkelanjutan Sub Zona			Peraliran utara Kecamatan Kodi Utara hingga Kecamatan Mambo	140673,88	

9

No	IZN/PPK Provinsi Nusa Tenggara Timur Zona	Kode Zona	Subzona	Kode Sub Zona	Batas Koordinat Bujur	Utang	Lokasi	Luas (Ha)	Label Nama Sub Zona
210	Taman Nasional Perairan Laut Sawu		Zona Perikanan Berkelanjutan Sub Zona	KKP-ZPB-2	119° 28' 13.586" BT	9° 17' 48.930" LS	Peraliran Timur Kecamatan Wula Waigibu, Kecamatan Pahunga Lodu, hingga Kecamatan Rindi	128752,07	
					119° 27' 46.530" BT	9° 19' 9.300" LS			
					119° 18' 6.759" BT	9° 17' 52.948" LS			
					119° 13' 3.345" BT	9° 19' 17.337" LS			
					119° 10' 9.966" BT	9° 18' 53.226" LS			
					119° 4' 54.731" BT	9° 21' 37.998" LS			
					118° 59' 43.436" BT	9° 22' 50.344" LS			
					118° 55' 40.099" BT	9° 25' 45.706" LS			
					118° 43' 7.944" BT	9° 19' 21.944" LS			
					118° 44' 44.966" BT	9° 10' 42.988" LS			
					121° 2' 40.865" BT	10° 0' 24.382" LS			
					120° 32' 5.355" BT	10° 18' 45.745" LS			
					120° 33' 13.675" BT	10° 18' 1.611" LS			
					120° 36' 38.634" BT	10° 18' 53.101" LS			
					120° 46' 10.363" BT	10° 14' 35.676" LS			
					120° 48' 23.407" BT	10° 11' 31.836" LS			
					120° 51' 19.600" BT	10° 10' 10.956" LS			
					120° 54' 8.602" BT	10° 5' 9.541" LS			
					120° 54' 26.581" BT	10° 1' 10.669" LS			
					120° 51' 39.874" BT	9° 56' 5.544" LS			
					120° 30' 47.029" BT	10° 20' 36.877" LS			
					120° 30' 53.493" BT	10° 30' 42.818" LS			
					120° 36' 3.496" BT	10° 27' 27.660" LS			
					120° 30' 22.429" BT	10° 22' 0.866" LS			
					121° 3' 27.499" BT	10° 10' 21.965" LS			
					121° 35' 15.636" BT	10° 36' 59.286" LS			
					121° 9' 3.772" BT	10° 57' 10.874" LS			
					121° 5' 31.840" BT	10° 55' 6.258" LS			
					123° 30' 7.230" BT	9° 31' 29.944" LS			
					123° 39' 51.635" BT	9° 33' 50.608" LS			
					123° 35' 13.559" BT	9° 28' 27.963" LS			
					123° 36' 39.638" BT	9° 36' 57.235" LS			
					123° 37' 0.123" BT	9° 42' 18.674" LS			
					123° 34' 56.960" BT	9° 45' 48.951" LS			
					123° 36' 5.412" BT	9° 50' 0.015" LS			
					123° 31' 24.760" BT	9° 53' 15.788" LS			
					123° 31' 38.450" BT	9° 58' 37.484" LS			
					123° 29' 48.927" BT	10° 2' 56.301" LS			
					123° 27' 18.333" BT	10° 1' 11.368" LS			
					123° 21' 29.229" BT	10° 2' 56.301" LS			
					123° 12' 42.151" BT	10° 14' 36.090" LS			
					123° 12' 28.460" BT	10° 17' 45.104" LS			
					123° 12' 48.996" BT	10° 21' 8.153" LS			
					123° 18' 55.683" BT	10° 23' 38.555" LS			
					123° 8' 13.490" BT	10° 34' 22.957" LS			
					123° 27' 46.612" BT	9° 55' 20.822" LS			
					123° 15' 7.935" BT	9° 59' 33.979" LS			
					123° 4' 54.937" BT	10° 14' 42.337" LS			
					123° 5' 30.345" BT	10° 24' 39.339" LS			
					122° 57' 51.747" BT	10° 30' 53.961" LS			
					123° 38' 1.922" BT	10° 34' 24.065" LS			
					124° 47' 40.050" BT	10° 33' 36.857" LS			
					124° 5' 15.000" BT	10° 22' 10.576" LS			
					123° 29' 51.908" BT	10° 31' 1.022" LS			
					123° 29' 46.758" BT	10° 24' 30.030" LS			
					123° 32' 51.823" BT	10° 23' 47.604" LS			
					123° 42' 34.372" BT	10° 25' 33.230" LS			
					123° 51' 18.111" BT	10° 23' 41.833" LS			
					124° 7' 19.236" BT	10° 15' 53.315" LS			
					124° 10' 4.429" BT	10° 12' 56.709" LS			
					124° 8' 30.569" BT	10° 13' 48.538" LS			
					124° 18' 19.592" BT	10° 13' 40.443" LS			
211	Taman Nasional Perairan Laut Sawu		Zona Perikanan Berkelanjutan Sub Zona	KKP-ZPB-3			Peraliran Barat Pulau Dana Kecamatan Rajua	40188,63	
212	Taman Nasional Perairan Laut Sawu		Zona Perikanan Berkelanjutan Sub Zona	KKP-ZPB-4			Peraliran utara Kabupaten Kupang, Pulau Semau, hingga Pulau Rote	215543,91	
213	Taman Nasional Perairan Laut Sawu		Zona Perikanan Berkelanjutan Sub Zona	KKP-ZPB-5			Peraliran Selatan Kabupaten Kupang	109115,77	

No	RZWP3K Provinsi Nusa Tenggara Timur	Kode Zona	Subzona	Kode Sub Zona	Batas Koordinat	Lintang	Lokasi	Luas (Ha)	Label Nama Sub Zona
214	Taman Nasional Perairan Laut Sawu		Zona Perikanan Berkelanjutan Sub Zona	KKP-ZPB-6	120° 22' 22,959" BT	8° 49' 4.810" LS	Perairan Selatan Kecamatan Lembor Selatan hingga Kecamatan Salarnese Barat	45550,06	
					119° 52' 19,541" BT	8° 51' 48,995" LS			
					119° 51' 25,368" BT	8° 54' 41,107" LS			
					119° 54' 37,643" BT	8° 55' 39,516" LS			
					119° 57' 7,379" BT	8° 54' 55,359" LS			
					119° 58' 30,126" BT	8° 53' 2,965" LS			
					120° 8' 25,135" BT	8° 50' 50,513" LS			
					120° 11' 50,037" BT	8° 53' 47,119" LS			
					120° 13' 4,906" BT	8° 56' 59,805" LS			
					120° 16' 37,689" BT	8° 58' 36,159" LS			
					120° 20' 8,199" BT	8° 57' 9,791" LS			
					120° 17' 30,320" BT	8° 50' 48,067" LS			
					120° 17' 38,675" BT	8° 51' 27,754" LS			
					120° 16' 45,493" BT	8° 51' 45,664" LS			
					120° 15' 53,709" BT	8° 51' 30,169" LS			
					120° 16' 12,575" BT	8° 50' 53,414" LS			
					120° 1' 52,130" BT	8° 48' 50,520" LS			
					120° 1' 51,878" BT	8° 49' 59,976" LS			
					119° 59' 50,581" BT	8° 50' 0,500" LS			
					119° 59' 50,581" BT	8° 49' 4,909" LS			
					119° 55' 18,475" BT	8° 51' 42,185" LS			
					119° 55' 35,992" BT	8° 52' 19,783" LS			
					119° 54' 49,226" BT	8° 52' 34,859" LS			
					118° 55' 40,383" BT	9° 32' 52,451" LS			
					120° 11' 28,938" BT	9° 28' 20,131" LS			
					120° 12' 29,869" BT	9° 24' 40,522" LS			
					120° 7' 22,088" BT	9° 25' 19,068" LS			
					120° 5' 31,755" BT	9° 22' 42,306" LS			
					120° 0' 20,461" BT	9° 17' 8,746" LS			
					119° 59' 33,175" BT	9° 15' 0,168" LS			
					119° 56' 24,034" BT	9° 13' 3,655" LS			
					119° 53' 42,476" BT	9° 13' 39,813" LS			
					119° 51' 20,621" BT	9° 16' 48,655" LS			
					119° 47' 4,492" BT	9° 19' 45,468" LS			
					119° 41' 49,257" BT	9° 19' 13,319" LS			
					119° 40' 14,687" BT	9° 17' 56,966" LS			
					119° 36' 22,201" BT	9° 17' 4,728" LS			
					119° 31' 50,311" BT	9° 18' 49,207" LS			
					119° 28' 13,586" BT	9° 17' 48,930" LS			
					119° 22' 46,530" BT	9° 19' 9,300" LS			
					119° 18' 6,759" BT	9° 17' 52,948" LS			
					119° 13' 3,345" BT	9° 19' 17,337" LS			
					119° 10' 9,966" BT	9° 18' 53,226" LS			
					119° 4' 54,731" BT	9° 21' 37,998" LS			
					118° 59' 43,436" BT	9° 22' 50,344" LS			
					118° 55' 40,099" BT	9° 25' 45,706" LS			
					118° 57' 49,319" BT	9° 29' 5,532" LS			
					118° 57' 3,727" BT	9° 28' 39,131" LS			
					118° 58' 11,399" BT	9° 27' 17,753" LS			
					118° 58' 55,565" BT	9° 27' 52,325" LS			
					119° 8' 43,087" BT	9° 23' 23,424" LS			
					119° 8' 11,750" BT	9° 22' 30,623" LS			
					119° 10' 15,872" BT	9° 21' 32,292" LS			
					119° 11' 24,625" BT	9° 21' 31,127" LS			
					119° 11' 24,311" BT	9° 22' 26,436" LS			
					119° 16' 26,448" BT	9° 22' 0,434" LS			
					119° 16' 26,888" BT	9° 20' 29,095" LS			
					119° 19' 39,807" BT	9° 20' 29,095" LS			
					119° 19' 39,407" BT	9° 22' 18,957" LS			
					119° 24' 21,915" BT	9° 22' 28,090" LS			
					119° 24' 21,915" BT	9° 21' 35,228" LS			
					119° 25' 56,612" BT	9° 21' 35,228" LS			
215	Taman Nasional Perairan Laut Sawu		Zona Perikanan Berkelanjutan Sub Zona	KKP-ZPB-7			Utara Pulau Sumba, dari Utara Kecamatan Kodi hingga Kecamatan Kanatang	97770,56	

9

No	RT/NPDK Provinsi Nusa Tenggara Timur Zona	Kode Zona	Subzona	Kode Sub Zona	Batas Koordinat Bujur	Lintang	Lokasi	Luas (Ha)	Label Nama Sub Zona
216	Taman Nasional Peraian Laut Sawu		Zona Perikanan Berkelanjutan Sub Zona KKP-2PB-8		119° 25' 57.035" BT	9° 22' 19.905" LS	Utara Kecamatan Umalulu hingga Selatan Kecamatan Karera	88487,2	
					119° 39' 25.266" BT	9° 22' 4.960" LS			
					119° 40' 15.733" BT	9° 20' 23.505" LS			
					119° 46' 15.631" BT	9° 21' 54.767" LS			
					119° 46' 13.160" BT	9° 23' 9.174" LS			
					119° 50' 23.762" BT	9° 21' 36.785" LS			
					119° 49' 39.207" BT	9° 20' 50.716" LS			
					119° 51' 13.091" BT	9° 19' 43.558" LS			
					119° 51' 47.179" BT	9° 20' 41.003" LS			
					119° 53' 46.532" BT	9° 19' 14.080" LS			
					119° 52' 56.813" BT	9° 18' 28.315" LS			
					119° 55' 14.142" BT	9° 15' 23.157" LS			
					119° 56' 8.155" BT	9° 35' 24.329" LS			
					119° 57' 39.516" BT	9° 16' 18.233" LS			
					119° 57' 39.516" BT	9° 16' 49.873" LS			
					119° 56' 38.867" BT	9° 17' 28.015" LS			
					120° 38' 58.207" BT	9° 51' 7.351" LS			
					120° 8' 50.487" BT	10° 13' 16.610" LS			
					120° 5' 48.297" BT	10° 16' 48.775" LS			
					120° 8' 41.542" BT	10° 16' 40.685" LS			
					120° 9' 5.588" BT	10° 21' 25.365" LS			
					120° 7' 55.764" BT	10° 21' 28.392" LS			
					120° 11' 5.008" BT	10° 23' 14.412" LS			
					120° 15' 36.516" BT	10° 21' 20.226" LS			
					120° 16' 23.261" BT	10° 18' 42.067" LS			
					120° 20' 31.370" BT	10° 18' 45.745" LS			
					120° 27' 6.905" BT	10° 22' 33.796" LS			
					120° 30' 13.886" BT	10° 21' 23.904" LS			
					120° 32' 5.355" BT	10° 18' 45.745" LS			
					120° 33' 13.675" BT	10° 18' 1.611" LS			
					120° 36' 38.634" BT	10° 18' 53.101" LS			
					120° 46' 10.363" BT	10° 14' 35.676" LS			
					120° 48' 23.407" BT	10° 11' 31.896" LS			
					120° 51' 19.600" BT	10° 10' 10.956" LS			
					120° 54' 8.602" BT	10° 5' 9.541" LS			
					120° 51' 39.874" BT	9° 56' 5.544" LS			
					120° 44' 35.217" BT	9° 55' 23.154" LS			
					120° 44' 48.462" BT	9° 54' 25.649" LS			
					120° 45' 17.077" BT	9° 54' 26.484" LS			
					120° 46' 20.110" BT	9° 55' 16.054" LS			
					120° 45' 42.144" BT	9° 56' 5.258" LS			
					120° 27' 11.436" BT	10° 18' 51.262" LS			
					120° 26' 55.121" BT	10° 20' 28.507" LS			
					120° 22' 3.074" BT	10° 17' 30.803" LS			
					120° 23' 7.326" BT	10° 15' 58.794" LS			
					121° 48' 44.581" BT	10° 30' 28.634" LS			
					121° 57' 50.959" BT	10° 26' 23.782" LS			
					121° 46' 47.650" BT	10° 27' 20.589" LS			
					121° 44' 31.660" BT	10° 28' 39.206" LS			
					122° 2' 0.907" BT	10° 23' 54.702" LS			
					122° 3' 37.462" BT	10° 25' 55.807" LS			
					122° 4' 12.183" BT	10° 28' 21.476" LS			
					122° 1' 32.468" BT	10° 35' 46.701" LS			
					121° 58' 28.448" BT	10° 36' 46.129" LS			
					121° 53' 19.434" BT	10° 40' 37.208" LS			
					121° 50' 8.470" BT	10° 41' 2.096" LS			
					121° 47' 0.978" BT	10° 40' 19.431" LS			
					121° 43' 53.486" BT	10° 40' 22.986" LS			
					121° 41' 3.355" BT	10° 38' 54.105" LS			
					121° 37' 28.086" BT	10° 41' 19.874" LS			
					121° 34' 17.122" BT	10° 42' 6.097" LS			
217	Taman Nasional Peraian Laut Sawu		Zona Perikanan Berkelanjutan Sub Zona KKP-2PB-9		121° 48' 44.581" BT	10° 30' 28.634" LS	Perairan Timur Kecamatan Sabu Timur, Selatan Kecamatan Sabu Lise, hingga Perairan Pulau Rajua	75955,19	

9

No	BZWP3K Provinsi Nusa Tenggara Timur		Subzona	Batas Koordinat		Lokasi	Luas (Ha)	Label Nama Sub Zona
	Zona	Kode Zona		Bujur	Lintang			
218	Taman Nasional Perairan Laut Sawu	KKP-2PB-10	Zona Perikanan Berkelanjutan Sub Zona	121° 30' 24.494" BT	10° 41' 48.319" LS	Utara Kecamatan Amfoang Timur hingga selatan Kecamatan Lobalain	215766,88	
				121° 27' 55.194" BT	10° 39' 58.099" LS			
				121° 27' 27.418" BT	10° 37' 21.677" LS			
				121° 30' 17.549" BT	10° 33' 59.071" LS			
				121° 33' 18.097" BT	10° 32' 23.113" LS			
				121° 38' 16.695" BT	10° 32' 16.005" LS			
				121° 43' 42.727" BT	10° 32' 58.007" LS			
				121° 43' 44.889" BT	10° 32' 56.073" LS			
				121° 43' 16.551" BT	10° 32' 6.377" LS			
				121° 41' 8.448" BT	10° 33' 41.993" LS			
				121° 41' 38.218" BT	10° 34' 12.442" LS			
				121° 38' 6.402" BT	10° 36' 24.813" LS			
				121° 38' 10.167" BT	10° 36' 21.540" LS			
				121° 38' 42.045" BT	10° 36' 22.145" LS			
				121° 38' 37.913" BT	10° 37' 25.001" LS			
				121° 37' 53.120" BT	10° 37' 53.019" LS			
				121° 36' 42.203" BT	10° 37' 58.735" LS			
				121° 34' 44.928" BT	10° 37' 53.019" LS			
				121° 34' 43.633" BT	10° 38' 32.510" LS			
				121° 33' 4.115" BT	10° 39' 12.346" LS			
				121° 33' 7.132" BT	10° 39' 9.122" LS			
				121° 33' 7.132" BT	10° 38' 23.869" LS			
				121° 52' 8.960" BT	10° 37' 3.026" LS			
				121° 52' 47.791" BT	10° 37' 54.462" LS			
				121° 56' 44.448" BT	10° 34' 37.540" LS			
				121° 56' 5.497" BT	10° 34' 1.627" LS			
				121° 58' 24.286" BT	10° 32' 57.993" LS			
				121° 58' 24.287" BT	10° 33' 39.527" LS			
				121° 59' 22.070" BT	10° 33' 39.527" LS			
				121° 59' 48.369" BT	10° 33' 6.010" LS			
				121° 59' 16.006" BT	10° 32' 45.735" LS			
				122° 0' 21.258" BT	10° 28' 15.142" LS			
				122° 1' 12.381" BT	10° 28' 20.401" LS			
				122° 1' 14.899" BT	10° 27' 10.933" LS			
				122° 0' 48.727" BT	10° 36' 23.305" LS			
				122° 0' 27.680" BT	10° 35' 59.399" LS			
				121° 59' 52.584" BT	10° 26' 31.964" LS			
				122° 4' 53.335" BT	10° 51' 21.686" LS			
				122° 15' 4.631" BT	10° 15' 51.937" LS			
				122° 14' 58.183" BT	10° 15' 16.015" LS			
				122° 15' 4.374" BT	10° 14' 36.708" LS			
				122° 15' 30.917" BT	10° 13' 53.061" LS			
				122° 19' 42.398" BT	10° 8' 51.025" LS			
				122° 20' 40.916" BT	10° 6' 48.900" LS			
				123° 23' 48.543" BT	10° 4' 54.521" LS			
				123° 19' 4.784" BT	10° 20' 44.128" LS			
				123° 18' 9.067" BT	10° 20' 53.414" LS			
				122° 15' 45.646" BT	10° 19' 3.011" LS			
				122° 15' 25.010" BT	10° 16' 39.591" LS			
				122° 27' 49.972" BT	10° 3' 14.784" LS			
				122° 29' 40.375" BT	10° 5' 32.014" LS			
				122° 35' 47.296" BT	10° 2' 39.483" LS			
				122° 56' 11.602" BT	9° 16' 47.075" LS			
				122° 56' 58.079" BT	9° 17' 58.883" LS			
				123° 50' 0.523" BT	9° 24' 57.790" LS			
				123° 45' 6.181" BT	9° 27' 3.488" LS			
				123° 43' 50.884" BT	9° 29' 58.091" LS			
				123° 39' 51.635" BT	9° 33' 50.608" LS			
				123° 36' 39.638" BT	9° 36' 57.235" LS			
				123° 37' 0.123" BT	9° 42' 18.674" LS			
				123° 34' 56.960" BT	9° 45' 48.353" LS			
				123° 36' 5.412" BT	9° 50' 0.013" LS			
				123° 31' 24.760" BT	9° 53' 15.788" LS			

9

No	REZONIRK Prouidai Nusa Tenggara Timur Zona	Subzona	Kode Sub Zona	Batas Koordinat Bujur	Utara	Lokasi	Luas (Ha)	Label Nama Sub Zona
				122° 31' 38.450" BT 123° 29' 48.927" BT 123° 27' 18.333" BT 123° 21' 29.229" BT 123° 12' 42.151" BT 123° 12' 28.460" BT 123° 12' 48.996" BT 123° 18' 55.683" BT 123° 8' 13.490" BT 123° 7' 20.427" BT 123° 0' 50.252" BT 122° 57' 18.052" BT 122° 48' 58.354" BT 122° 36' 11.694" BT 122° 34' 42.707" BT 122° 37' 17.339" BT 122° 45' 32.999" BT 122° 47' 2.015" BT 122° 47' 15.676" BT 122° 51' 1.567" BT 122° 54' 13.232" BT 122° 56' 57.516" BT 123° 1' 38.169" BT 122° 4' 53.333" BT 122° 53' 16.904" BT 122° 54' 27.293" BT 122° 54' 25.761" BT 122° 53' 7.260" BT 122° 51' 7.019" BT 122° 49' 25.468" BT 122° 49' 24.845" BT 122° 49' 55.996" BT 122° 49' 57.514" BT 122° 45' 35.748" BT 122° 42' 40.751" BT 122° 42' 39.971" BT 122° 45' 36.407" BT 122° 47' 12.211" BT 122° 47' 40.086" BT 122° 47' 20.235" BT 122° 45' 56.724" BT 122° 45' 5.385" BT 122° 45' 0.000" BT 122° 53' 25.259" BT 122° 53' 25.342" BT 122° 55' 10.183" BT 122° 57' 58.896" BT 122° 57' 58.651" BT 123° 3' 41.646" BT 123° 3' 16.203" BT 123° 3' 43.105" BT 123° 4' 12.201" BT 123° 5' 34.688" BT 123° 4' 59.986" BT 123° 5' 28.699" BT 123° 5' 48.514" BT 123° 6' 24.961" BT 123° 6' 8.212" BT 123° 6' 50.551" BT 123° 7' 21.792" BT 123° 7' 56.504" BT	9° 58' 37.484" LS 10° 2' 56.301" LS 10° 1' 11.368" LS 10° 2' 56.301" LS 10° 14' 36.090" LS 10° 17' 45.104" LS 10° 21' 8.153" LS 10° 23' 38.555" LS 10° 34' 22.957" LS 10° 35' 15.746" LS 10° 39' 56.081" LS 10° 40' 10.099" LS 10° 42' 58.336" LS 10° 45' 32.575" LS 10° 48' 48.910" LS 10° 52' 36.222" LS 10° 53' 43.478" LS 10° 58' 10.330" LS 11° 0' 16.358" LS 11° 3' 53.906" LS 11° 3' 46.887" LS 11° 0' 73.375" LS 10° 58' 52.157" LS 10° 56' 14.555" LS 10° 54' 52.863" LS 10° 57' 10.717" LS 11° 0' 32.148" LS 11° 1' 42.727" LS 11° 1' 42.403" LS 10° 59' 55.745" LS 10° 56' 32.677" LS 10° 55' 52.451" LS 10° 55' 51.705" LS 10° 51' 0.732" LS 10° 51' 2.177" LS 10° 48' 42.502" LS 10° 48' 41.919" LS 10° 46' 34.652" LS 10° 46' 34.652" LS 10° 47' 14.619" LS 10° 47' 32.851" LS 10° 47' 56.692" LS 10° 47' 59.497" LS 10° 47' 8.104" LS 10° 45' 25.701" LS 10° 44' 9.787" LS 10° 43' 14.755" LS 10° 43' 14.707" LS 10° 44' 34.188" LS 10° 42' 28.905" LS 10° 42' 2.724" LS 10° 41' 39.617" LS 10° 42' 13.894" LS 10° 40' 50.804" LS 10° 40' 23.149" LS 10° 39' 50.495" LS 10° 40' 21.327" LS 10° 39' 54.908" LS 10° 39' 20.242" LS 10° 38' 53.090" LS 10° 38' 14.883" LS 10° 38' 8.663" LS			

No	RT/NPK Provinsi Nusa Tenggara Timur	Kode Zona	Subzona	Kode Sub Zona	Batas Koordinat	Lintang	Lokasi	Luas (Ha)	Label Nama Sub Zona
					Bujur				
					123° 8' 26.878" BT	10° 38' 29.543" LS			
					123° 8' 14.194" BT	10° 38' 54.033" LS			
					123° 14' 45.647" BT	10° 32' 34.471" LS			
					123° 13' 48.226" BT	10° 31' 29.332" LS			
					123° 16' 57.109" BT	10° 29' 26.255" LS			
					123° 17' 29.061" BT	10° 30' 49.502" LS			
					123° 22' 31.422" BT	10° 25' 51.727" LS			
					123° 22' 13.436" BT	10° 25' 29.449" LS			
					123° 19' 30.968" BT	10° 25' 33.088" LS			
					123° 19' 32.773" BT	10° 20' 32.161" LS			
					123° 39' 45.748" BT	9° 47' 40.845" LS			
					123° 38' 50.165" BT	9° 47' 41.541" LS			
					123° 37' 51.587" BT	9° 46' 22.640" LS			
					123° 38' 34.369" BT	9° 45' 21.915" LS			
					123° 40' 1.645" BT	9° 45' 19.731" LS			
					123° 40' 1.594" BT	9° 45' 33.118" LS			
					123° 47' 23.811" BT	9° 32' 4.845" LS			
					123° 44' 57.921" BT	9° 30' 52.606" LS			
					123° 46' 32.588" BT	9° 27' 53.505" LS			
					123° 49' 23.374" BT	9° 27' 57.343" LS			
					123° 49' 21.937" BT	9° 29' 48.699" LS			
					123° 56' 6.717" BT	9° 25' 14.733" LS			
					123° 55' 57.859" BT	9° 25' 14.716" LS			
					123° 56' 0.109" BT	9° 21' 23.805" LS			
					124° 0' 42.568" BT	9° 18' 23.175" LS			
					124° 0' 58.409" BT	9° 15' 52.666" LS			
					123° 57' 14.253" BT	9° 15' 52.645" LS			
					123° 28' 15.767" BT	10° 14' 28.341" LS			
					123° 27' 49.444" BT	10° 14' 43.931" LS			
					123° 27' 38.509" BT	10° 14' 52.203" LS			
					123° 27' 3.541" BT	10° 14' 55.641" LS			
					123° 27' 3.541" BT	10° 15' 6.630" LS			
					123° 24' 56.167" BT	10° 14' 36.075" LS			
					123° 24' 44.078" BT	10° 14' 35.825" LS			
					123° 29' 20.844" BT	10° 14' 11.171" LS			
					123° 25' 13.360" BT	10° 17' 39.350" LS			
					123° 28' 47.350" BT	10° 18' 34.578" LS			
					123° 29' 51.253" BT	10° 15' 53.318" LS			
					123° 29' 46.444" BT	10° 15' 54.388" LS			
					123° 29' 47.406" BT	10° 15' 57.165" LS			
					123° 29' 35.703" BT	10° 15' 59.039" LS			
					123° 29' 32.838" BT	10° 15' 44.622" LS			
					123° 29' 42.618" BT	10° 15' 43.348" LS			
					123° 29' 43.417" BT	10° 15' 45.655" LS			
					123° 29' 47.020" BT	10° 15' 44.809" LS			
					123° 29' 44.293" BT	10° 22' 18.253" LS			
					123° 29' 46.758" BT	10° 24' 30.030" LS			
					123° 32' 51.823" BT	10° 23' 47.604" LS			
					123° 42' 34.373" BT	10° 25' 35.230" LS			
					123° 51' 18.111" BT	10° 23' 41.833" LS			
					124° 7' 19.236" BT	10° 15' 53.315" LS			
					124° 10' 4.429" BT	10° 12' 56.709" LS			
					124° 8' 30.569" BT	10° 13' 48.536" LS			
					124° 18' 19.592" BT	10° 13' 40.443" LS			
					124° 22' 9.492" BT	10° 11' 11.006" LS			
					124° 6' 1.468" BT	10° 11' 16.086" LS			
					124° 11' 3.874" BT	10° 16' 24.484" LS			
					124° 11' 10.298" BT	10° 17' 52.754" LS			
					123° 58' 7.110" BT	10° 19' 13.647" LS			
					123° 56' 15.160" BT	10° 19' 4.662" LS			
					123° 55' 41.742" BT	10° 18' 28.772" LS			
					123° 55' 28.762" BT	10° 17' 42.611" LS			
219	Taman Nasional Peraian Laut Sawu			K00-2PB-11	Zona Perikanan Berkelanjutan Sub Zona		Perairan Selat Semau	5217,22	
220	Taman Nasional Peraian Laut Sawu			K00-2PB-12	Zona Perikanan Berkelanjutan Sub Zona		Selatan Kabupaten Kupang, dari Selatan Kecamatan Nekamese hingga Kecamatan Kulin	53219,73	

9

No	BZWP&K Provinsi Nusa Tenggara Timur	Kode Zona	Subzona	Kode Sub Zona	Batas Koordinat Bulat	Ulanga	Lokasi	Luas (Ha)	Label Nama Sub Zona
221	Taman Nasional Peraliran Laut Sawu		Zona Perikanan Berkelanjutan Sub Zona Perlindungan Setasea	KKP-ZPB-13	122° 33' 4.022" BT 122° 33' 1.016" BT 120° 17' 22.419" BT 119° 48' 50.698" BT 119° 54' 25.368" BT 119° 54' 37.643" BT 119° 57' 7.379" BT 119° 58' 30.128" BT 120° 8' 25.135" BT 120° 11' 50.037" BT 120° 13' 4.906" BT 120° 16' 37.689" BT 120° 20' 8.189" BT 120° 13' 1.765" BT 120° 5' 31.452" BT 119° 55' 23.710" BT 119° 46' 29.446" BT 120° 14' 47.381" BT 120° 12' 29.869" BT 120° 7' 22.088" BT 120° 5' 31.755" BT 120° 0' 20.461" BT 119° 59' 33.175" BT 119° 56' 24.034" BT 119° 53' 42.476" BT 119° 51' 20.621" BT 119° 47' 4.492" BT 120° 11' 6.234" BT 119° 56' 5.481" BT 119° 43' 7.944" BT 120° 17' 22.567" BT 120° 24' 27.728" BT 120° 11' 5.008" BT 120° 15' 36.516" BT 120° 16' 23.261" BT 120° 20' 31.370" BT 120° 27' 6.905" BT 120° 30' 13.886" BT 120° 30' 47.029" BT 121° 30' 53.493" BT 121° 41' 33.939" BT 121° 46' 47.650" BT 121° 44' 31.660" BT 121° 39' 53.030" BT 121° 44' 29.329" BT 121° 50' 11.008" BT 121° 55' 34.966" BT 122° 9' 40.929" BT 121° 28' 1.421" BT 121° 19' 9.516" BT 121° 35' 15.636" BT 121° 9' 3.772" BT 121° 14' 11.405" BT 121° 27' 39.891" BT 121° 28' 58.307" BT 122° 7' 17.685" BT 122° 12' 26.967" BT 122° 2' 0.907" BT 122° 3' 37.462" BT 122° 4' 12.183" BT 122° 1' 32.468" BT	10° 19' 51.104" LS 10° 20' 45.641" LS 9° 7' 7.495" LS 9° 2' 52.602" LS 8° 54' 41.107" LS 8° 55' 39.516" LS 8° 54' 55.359" LS 8° 53' 2.965" LS 8° 50' 50.513" LS 8° 53' 47.119" LS 8° 56' 59.805" LS 8° 58' 36.159" LS 8° 57' 8.791" LS 9° 6' 39.800" LS 9° 0' 45.461" LS 9° 4' 14.014" LS 9° 10' 24.942" LS 9° 8' 2.672" LS 9° 16' 27.729" LS 9° 24' 40.522" LS 9° 25' 19.068" LS 9° 22' 42.306" LS 9° 17' 8.746" LS 9° 15' 0.168" LS 9° 13' 1.655" LS 9° 13' 39.813" LS 9° 16' 48.655" LS 9° 19' 45.468" LS 9° 15' 48.927" LS 9° 8' 20.115" LS 9° 19' 21.344" LS 10° 26' 48.410" LS 10° 30' 58.325" LS 10° 23' 14.412" LS 10° 21' 20.226" LS 10° 18' 42.067" LS 10° 18' 45.745" LS 10° 22' 33.796" LS 10° 21' 15.173" LS 10° 21' 15.173" LS 10° 49' 10.405" LS 10° 47' 5.259" LS 10° 49' 0.492" LS 10° 19' 20.683" LS 10° 25' 4.254" LS 10° 37' 13.493" LS 10° 36' 59.286" LS 10° 57' 10.874" LS 11° 0' 11.823" LS 10° 55' 17.298" LS 10° 50' 19.039" LS 10° 42' 4.641" LS 10° 28' 43.072" LS 10° 23' 54.702" LS 10° 25' 55.807" LS 10° 28' 21.476" LS 10° 35' 45.701" LS	Peraliran Selat Sumba	97421,55	Peraliran Selat Sumba
222	Taman Nasional Peraliran Laut Sawu		Zona Perikanan Berkelanjutan Sub Zona Perlindungan Setasea	KKP-ZPB-14			Peraliran Selat Sumba	107266,99	
223	Taman Nasional Peraliran Laut Sawu		Zona Perikanan Berkelanjutan Sub Zona Perlindungan Setasea	KKP-ZPB-15			Peraliran Selatan Kecamatan Ngedu Ngala	50232,02	
224	Taman Nasional Peraliran Laut Sawu		Zona Perikanan Berkelanjutan Sub Zona Perlindungan Setasea	KKP-ZPB-16			Peraliran selatan Kabupaten Sabu Raijua	8147,94	
225	Taman Nasional Peraliran Laut Sawu		Zona Perikanan Berkelanjutan Sub Zona Perlindungan Setasea	KKP-ZPB-17			Peraliran Selatan Kabupaten Sabu Raijua	285191,37	

9

No	RZWPJK Provinsi Nusa Tenggara Timur Zona	Subzona	Kode Sub Zona	Batas Koordinat Bujur	Lintang	Luas (Ha)	Lokasi	Label Nama Sub Zona
226	Taman Nasional Peraliran Laut Sawu	Zona Perlindungan Berkelanjutan Sub Zona Perlindungan Setasea	KKP-ZPB-18	121° 58' 28.448" BT 121° 53' 19.434" BT 121° 50' 8.470" BT 121° 47' 0.978" BT 121° 43' 53.486" BT 121° 41' 3.355" BT 121° 37' 28.086" BT 121° 34' 17.122" BT 121° 30' 24.494" BT 121° 27' 55.194" BT 121° 27' 27.418" BT 121° 30' 17.549" BT 121° 33' 18.097" BT 121° 32' 37.637" BT 121° 20' 33.334" BT 121° 20' 37.354" BT 123° 26' 26.627" BT 123° 25' 30.571" BT 123° 26' 26.994" BT 123° 19' 30.541" BT 123° 19' 33.708" BT 123° 22' 31.422" BT 123° 22' 13.436" BT 123° 19' 30.968" BT 123° 19' 32.773" BT 123° 25' 13.360" BT 123° 28' 47.350" BT 123° 29' 51.908" BT 123° 29' 31.885" BT 123° 27' 46.960" BT 123° 26' 40.747" BT 123° 26' 38.479" BT 123° 27' 21.852" BT 123° 7' 20.427" BT 122° 57' 18.052" BT 122° 48' 58.354" BT 122° 36' 11.694" BT 122° 34' 42.707" BT 122° 37' 17.339" BT 122° 45' 32.999" BT 122° 47' 2.015" BT 122° 47' 15.676" BT 122° 51' 1.567" BT 122° 54' 13.232" BT 122° 56' 57.516" BT 123° 1' 38.169" BT 123° 4' 53.333" BT 122° 57' 22.767" BT 122° 31' 57.905" BT 122° 26' 44.245" BT 122° 29' 35.118" BT 122° 40' 7.689" BT 122° 52' 46.772" BT 123° 4' 53.312" BT 122° 58' 59.581" BT 123° 56' 11.602" BT 123° 58' 58.079" BT 123° 50' 0.523" BT 123° 45' 6.181" BT 123° 43' 50.884" BT 123° 39' 51.635" BT	10° 36' 46.139" LS 10° 40' 37.208" LS 10° 41' 2.096" LS 10° 40' 19.431" LS 10° 40' 22.986" LS 10° 38' 54.105" LS 10° 41' 19.874" LS 10° 42' 6.097" LS 10° 41' 48.319" LS 10° 39' 58.099" LS 10° 37' 21.677" LS 10° 39' 59.071" LS 10° 32' 23.113" LS 10° 45' 37.785" LS 10° 45' 30.922" LS 10° 53' 15.392" LS 10° 29' 35.972" LS 10° 28' 19.790" LS 10° 29' 31.042" LS 10° 20' 20.048" LS 10° 20' 31.791" LS 10° 25' 51.727" LS 10° 25' 49.449" LS 10° 25' 33.088" LS 10° 20' 32.161" LS 10° 17' 39.350" LS 10° 18' 34.578" LS 10° 31' 1.022" LS 10° 22' 24.095" LS 10° 22' 25.904" LS 10° 22' 1.921" LS 10° 20' 52.142" LS 10° 20' 53.635" LS 10° 35' 15.746" LS 10° 39' 56.081" LS 10° 40' 10.099" LS 10° 42' 58.336" LS 10° 45' 32.575" LS 10° 48' 48.910" LS 10° 52' 36.222" LS 10° 53' 43.478" LS 10° 58' 10.330" LS 11° 0' 16.358" LS 11° 0' 53.906" LS 11° 3' 46.887" LS 11° 0' 23.375" LS 10° 58' 52.157" LS 10° 56' 14.555" LS 10° 31' 22.866" LS 10° 37' 52.510" LS 10° 45' 29.576" LS 10° 56' 45.165" LS 11° 4' 51.650" LS 11° 9' 21.941" LS 11° 1' 28.347" LS 9° 14' 21.142" LS 9° 16' 47.075" LS 9° 37' 58.883" LS 9° 24' 57.790" LS 9° 27' 3.488" LS 9° 29' 58.091" LS 9° 33' 50.608" LS	28980,94	Peraliran Selat Rote	
227	Taman Nasional Peraliran Laut Sawu	Zona Perlindungan Berkelanjutan Sub Zona Perlindungan Setasea	KKP-ZPB-19			221291,37	Peraliran Utara, Barat hingga Selatan Kabupaten Rote Ndao	
228	Taman Nasional Peraliran Laut Sawu	Zona Perlindungan Berkelanjutan sub Zona Perlindungan Setasea	KKP-ZPB-20			35942,12	Peraliran utara Kecamatan Amfoang Barat Laut hingga Kecamatan Amfoang Timur	

No	ICZMP/K. Provinsi Nusa Tenggara Timur	Kode Zona	Subzona	Kode Sub Zona	Batas Koordinat	Letak	Lokasi	Luas (Ha)	Label Nama Sub Zona
					Bujur	Lintang			
					122° 25' 13.559" BT	9° 28' 27.063" LS			
					124° 0' 58.409" BT	9° 15' 52.666" LS			
229	Taman Nasional Perairan Laut Sawu		Zona Lainnya Sub Zona Kearifan Lokal	KKP-ZL-1	121° 38' 6.402" BT	10° 36' 24.813" LS	Tenggara Pulau Raijua	764,93	
					121° 38' 10.167" BT	10° 36' 21.540" LS			
					121° 38' 42.045" BT	10° 36' 22.145" LS			
					121° 38' 37.913" BT	10° 37' 25.001" LS			
					121° 37' 53.120" BT	10° 37' 53.019" LS			
					121° 36' 42.203" BT	10° 37' 58.735" LS			
					121° 34' 44.928" BT	10° 38' 32.510" LS			
					122° 0' 48.723" BT	10° 26' 23.305" LS	Barat Kecamatan Kupang Barat	3,79	
230	Taman Nasional Perairan Laut Sawu		Zona Lainnya Sub Zona Kearifan Lokal	KKP-ZL-2	122° 29' 51.253" BT	10° 15' 53.318" LS			
					122° 29' 46.444" BT	10° 15' 54.388" LS			
					122° 29' 43.417" BT	10° 15' 45.655" LS			
					122° 29' 47.020" BT	10° 15' 44.809" LS			
231	Taman Nasional Perairan Laut Sawu		Zona Lainnya Sub Zona Pemanfaatan Pa	KKP-ZL-3	121° 56' 5.497" BT	10° 34' 1.627" LS	Tenggara Kecamatan Sabu Liae	456,36	
					121° 56' 18.693" BT	10° 34' 13.793" LS			
					121° 55' 1.629" BT	10° 35' 24.513" LS			
					121° 53' 55.842" BT	10° 35' 54.392" LS			
					121° 53' 22.126" BT	10° 36' 50.585" LS			
					121° 52' 4.433" BT	10° 37' 2.308" LS			
					121° 52' 32.279" BT	10° 37' 3.868" LS			
					122° 11' 18.539" BT	8° 35' 21.115" LS	Utara Kecamatan Alok Barat	101,4	
232	Kawasan Konservasi Perairan Daerah Sikka		Zona Inti	KKP-ZI-6	122° 11' 43.923" BT	8° 34' 50.607" LS			
					122° 12' 6.504" BT	8° 35' 6.470" LS			
					122° 11' 36.812" BT	8° 35' 40.103" LS			
					122° 10' 10.593" BT	8° 33' 55.680" LS			
					122° 10' 36.461" BT	8° 33' 33.874" LS	Utara Kecamatan Alok Barat	183,35	
					122° 11' 9.783" BT	8° 34' 7.572" LS			
					122° 10' 43.641" BT	8° 34' 34.010" LS			
					122° 8' 55.828" BT	8° 33' 5.949" LS	Utara Kecamatan Alok Barat	67,52	
234	Kawasan Konservasi Perairan Daerah Sikka		Zona Inti	KKP-ZI-8	122° 8' 58.358" BT	8° 32' 49.802" LS			
					122° 9' 41.914" BT	8° 33' 5.714" LS			
					122° 9' 36.178" BT	8° 33' 23.189" LS	Utara Kecamatan Magepanda	100,24	
235	Kawasan Konservasi Perairan Daerah Sikka		Zona Inti	KKP-ZI-9	122° 5' 47.918" BT	8° 31' 52.061" LS			
					122° 5' 47.475" BT	8° 31' 24.204" LS			
					122° 6' 38.797" BT	8° 31' 28.581" LS			
					122° 6' 31.011" BT	8° 31' 58.268" LS	Perairan utara Kecamatan Magepanda	22,65	
236	Kawasan Konservasi Perairan Daerah Sikka		Zona Inti	KKP-ZI-10	122° 2' 28.087" BT	8° 28' 54.976" LS			
					122° 2' 26.616" BT	8° 28' 42.368" LS			
					122° 2' 37.005" BT	8° 28' 42.879" LS			
					122° 2' 48.657" BT	8° 28' 53.647" LS			
					122° 2' 42.154" BT	8° 28' 59.269" LS			
237	Kawasan Konservasi Perairan Daerah Sikka		Zona Inti	KKP-ZI-11	122° 2' 0.202" BT	8° 29' 58.924" LS	Perairan utara Kecamatan Magepanda	25,19	
					122° 1' 51.203" BT	8° 29' 51.212" LS			
					122° 1' 54.099" BT	8° 29' 35.827" LS			
					122° 2' 7.624" BT	8° 29' 37.995" LS			
					122° 2' 6.057" BT	8° 29' 53.004" LS			
					121° 43' 0.897" BT	8° 17' 42.163" LS	Utara Pulau Palue	4,12	
					121° 43' 3.816" BT	8° 17' 37.700" LS			
					121° 43' 6.721" BT	8° 17' 38.949" LS			
					121° 43' 11.456" BT	8° 17' 38.847" LS			
					121° 43' 9.189" BT	8° 17' 45.596" LS			
238	Kawasan Konservasi Perairan Daerah Sikka		Zona Inti	KKP-ZI-12	121° 43' 20.026" BT	8° 17' 47.861" LS			
					121° 43' 20.934" BT	8° 17' 39.571" LS			
					121° 43' 27.082" BT	8° 17' 39.314" LS			
					121° 43' 25.888" BT	8° 17' 46.841" LS			
					121° 44' 21.525" BT	8° 18' 31.191" LS	Utara Pulau Palue	4,14	
239	Kawasan Konservasi Perairan Daerah Sikka		Zona Inti	KKP-ZI-13	121° 44' 53.602" BT	8° 18' 1.515" LS			
					121° 45' 9.561" BT	8° 18' 39.576" LS	Timur laut Pulau Palue	123,69	
					121° 44' 27.074" BT	8° 18' 51.033" LS			
					121° 44' 47.054" BT	8° 19' 31.385" LS			
240	Kawasan Konservasi Perairan Daerah Sikka		Zona Inti	KKP-ZI-14	121° 44' 51.048" BT	8° 19' 30.051" LS	Timur Pulau Palue	2,72	
241	Kawasan Konservasi Perairan Daerah Sikka		Zona Inti	KKP-ZI-15	121° 44' 51.048" BT	8° 19' 30.051" LS			

No	IZIN/2PK Produsi Nusa Tenggara Timur Zona	Kode Zona	Subzona	Kode Sub Zona	Batas Koordinat Bujur	Lintang	Lokasi	Luas (Ha)	Label Nama Sub Zona
242	Kawasan Konservasi Peraliran Daerah Sikka		Zona Inti	KKP-21-16	121° 41' 53.125" BT 121° 44' 45.138" BT 121° 44' 37.901" BT 121° 44' 55.663" BT 121° 44' 40.189" BT 121° 44' 25.335" BT 121° 43' 41.082" BT 121° 43' 47.436" BT 121° 43' 47.451" BT 121° 43' 12.544" BT 121° 43' 12.544" BT 122° 18' 5.315" BT 122° 18' 5.949" BT 122° 18' 56.939" BT 122° 18' 56.953" BT 122° 12' 4.205" BT 122° 13' 15.762" BT 122° 13' 13.482" BT 122° 4' 37.723" BT 122° 4' 52.521" BT 122° 5' 8.704" BT 122° 4' 55.563" BT 122° 1' 40.350" BT 122° 1' 44.813" BT 122° 2' 21.594" BT 122° 2' 10.071" BT 122° 2' 11.363" BT 122° 2' 1.386" BT 122° 2' 56.710" BT 121° 40' 38.828" BT 121° 40' 55.57" BT 121° 40' 2.187" BT 121° 40' 36.045" BT 122° 5' 34.875" BT 122° 5' 29.084" BT 122° 3' 30.665" BT 122° 8' 20.639" BT 122° 0' 23.855" BT 122° 12' 27.689" BT 122° 2' 11.363" BT 122° 2' 1.386" BT 122° 2' 56.710" BT 122° 2' 57.729" BT 122° 2' 0.202" BT 122° 1' 51.203" BT 122° 1' 54.099" BT 122° 2' 7.624" BT 122° 2' 6.057" BT 122° 2' 28.087" BT 122° 2' 16.616" BT 122° 2' 17.705" BT 122° 2' 48.657" BT 122° 2' 42.154" BT 122° 4' 22.364" BT 122° 5' 4.142" BT 122° 4' 48.452" BT 122° 5' 47.918" BT 122° 5' 47.475" BT	8° 19' 35.940" LS 8° 19' 35.794" LS 8° 20' 20.002" LS 8° 20' 31.159" LS 8° 20' 51.085" LS 8° 20' 38.599" LS 8° 21' 6.918" LS 8° 21' 16.117" LS 8° 21' 36.756" LS 8° 21' 36.972" LS 8° 21' 12.714" LS 8° 44' 40.955" LS 8° 45' 12.377" LS 8° 45' 12.377" LS 8° 44' 29.342" LS 8° 45' 52.087" LS 8° 45' 49.844" LS 8° 44' 39.450" LS 8° 45' 8.859" LS 8° 45' 15.978" LS 8° 44' 46.109" LS 8° 44' 35.914" LS 8° 47' 44.568" LS 8° 48' 2.806" LS 8° 47' 52.065" LS 8° 47' 6.222" LS 8° 31' 43.898" LS 8° 31' 5.463" LS 8° 30' 53.052" LS 8° 20' 15.747" LS 8° 20' 15.378" LS 8° 19' 22.242" LS 8° 19' 23.783" LS 8° 44' 37.274" LS 8° 44' 18.345" LS 8° 27' 6.495" LS 8° 28' 18.726" LS 8° 30' 50.079" LS 8° 36' 10.687" LS 8° 31' 43.898" LS 8° 31' 5.463" LS 8° 30' 53.052" LS 8° 31' 36.660" LS 8° 29' 58.924" LS 8° 29' 51.212" LS 8° 29' 35.827" LS 8° 29' 37.995" LS 8° 29' 53.004" LS 8° 28' 54.976" LS 8° 28' 42.368" LS 8° 28' 42.879" LS 8° 28' 53.647" LS 8° 28' 59.269" LS 8° 31' 30.732" LS 8° 31' 13.485" LS 8° 31' 40.513" LS 8° 31' 51.547" LS 8° 31' 52.061" LS 8° 31' 24.204" LS	Tenggara Pulau Palue Selatan Pulau Palue Selatan Kecamatan Bola Selatan Kecamatan Lela Tenggara Kecamatan Mego Tenggara Kecamatan Paga Utara Kecamatan Magepanda Barat Pulau Palue Selatan Kecamatan Mego Peraliran Utara Magepanda hingga Utara Kecamatan Alok Barat	41,11 79,84 200,6 379,9 66,38 104,09 147,18 183,73 58,5 17520,17	
243	Kawasan Konservasi Peraliran Daerah Sikka		Zona Inti	KKP-21-17					
244	Kawasan Konservasi Peraliran Daerah Sikka		Zona Inti	KKP-21-18					
245	Kawasan Konservasi Peraliran Daerah Sikka		Zona Inti	KKP-21-19					
246	Kawasan Konservasi Peraliran Daerah Sikka		Zona Inti	KKP-21-20					
247	Kawasan Konservasi Peraliran Daerah Sikka		Zona Inti	KKP-21-21					
248	Kawasan Konservasi Peraliran Daerah Sikka		Zona Pemanfaatan	KKP-2P-33					
249	Kawasan Konservasi Peraliran Daerah Sikka		Zona Pemanfaatan	KKP-2P-34					
250	Kawasan Konservasi Peraliran Daerah Sikka		Zona Pemanfaatan	KKP-2P-35					
251	Kawasan Konservasi Peraliran Daerah Sikka		Zona Perikanan Berkelanjutan Sub Zona	KKP-2PB-21					

No	Zona	Kode Zona	Subzona	Kode Sub Zona	Batas Koordinat Bujur	Lintang	Lokasi	Luas (Ha)	Label Nama Sub Zona
252	Kawasan Konservasi Perairan Daerah Sikka		Zona Perikanan Berkelanjutan Sub Zona	KOP-ZPB-22	122° 6' 38.797" BT	8° 31' 28.581" LS	Perairan Sekeliling Pulau Palue	28807,19	
					122° 6' 31.011" BT	8° 31' 58.268" LS			
					122° 8' 55.828" BT	8° 33' 6.949" LS			
					122° 8' 58.558" BT	8° 32' 49.802" LS			
					122° 9' 41.914" BT	8° 33' 5.714" LS			
					122° 9' 36.178" BT	8° 33' 23.189" LS			
					122° 10' 10.593" BT	8° 33' 55.680" LS			
					122° 10' 36.461" BT	8° 33' 33.874" LS			
					122° 11' 9.783" BT	8° 34' 7.572" LS			
					122° 10' 43.641" BT	8° 34' 34.010" LS			
					122° 11' 18.539" BT	8° 35' 21.115" LS			
					122° 11' 43.923" BT	8° 34' 50.607" LS			
					122° 12' 6.504" BT	8° 35' 6.470" LS			
					122° 11' 36.812" BT	8° 35' 40.103" LS			
					122° 14' 45.391" BT	8° 32' 47.944" LS			
					121° 42' 26.116" BT	8° 25' 15.019" LS			
					121° 47' 30.210" BT	8° 23' 7.764" LS			
					121° 48' 26.753" BT	8° 17' 53.626" LS			
					121° 45' 13.798" BT	8° 14' 3.815" LS			
					121° 39' 26.360" BT	8° 14' 28.161" LS			
					121° 37' 24.595" BT	8° 22' 39.696" LS			
					121° 35' 50.351" BT	8° 18' 0.410" LS			
					121° 40' 38.828" BT	8° 20' 15.747" LS			
					121° 40' 0.557" BT	8° 20' 15.378" LS			
					121° 40' 2.187" BT	8° 19' 22.242" LS			
					121° 40' 36.045" BT	8° 19' 23.783" LS			
					121° 43' 0.897" BT	8° 17' 42.163" LS			
					121° 43' 3.816" BT	8° 17' 37.700" LS			
					121° 43' 6.271" BT	8° 17' 38.949" LS			
					121° 43' 11.456" BT	8° 17' 38.847" LS			
					121° 43' 9.189" BT	8° 17' 45.596" LS			
					121° 43' 20.026" BT	8° 17' 47.361" LS			
121° 43' 20.934" BT	8° 17' 39.571" LS								
121° 43' 27.082" BT	8° 17' 39.314" LS								
121° 43' 25.888" BT	8° 17' 46.841" LS								
121° 44' 21.525" BT	8° 18' 31.191" LS								
121° 44' 53.602" BT	8° 18' 1.515" LS								
121° 45' 9.561" BT	8° 18' 39.576" LS								
121° 44' 27.074" BT	8° 18' 51.033" LS								
121° 44' 47.054" BT	8° 19' 31.385" LS								
121° 44' 51.048" BT	8° 19' 30.051" LS								
121° 44' 53.125" BT	8° 19' 35.940" LS								
121° 44' 45.138" BT	8° 19' 35.294" LS								
121° 44' 37.901" BT	8° 20' 20.002" LS								
121° 44' 55.663" BT	8° 20' 31.159" LS								
121° 44' 40.189" BT	8° 20' 51.085" LS								
121° 44' 25.335" BT	8° 20' 38.599" LS								
121° 43' 41.082" BT	8° 21' 6.918" LS								
121° 43' 47.436" BT	8° 21' 16.117" LS								
121° 43' 47.451" BT	8° 21' 36.756" LS								
121° 43' 12.544" BT	8° 21' 36.972" LS								
121° 43' 12.544" BT	8° 21' 12.714" LS								
253	Kawasan Konservasi Perairan Daerah Sikka		Zona Perikanan Berkelanjutan Sub Zona	KOP-ZPB-23	122° 0' 30.839" BT	8° 52' 24.352" LS	Selatan Kecamatan Paga, Kecamatan Mago, Kecamatan Lela, Kecamatan Boli, h 26755,29		
					122° 7' 47.524" BT	8° 47' 50.885" LS			
					122° 8' 48.874" BT	8° 47' 43.863" LS			
					122° 14' 7.736" BT	8° 48' 45.705" LS			
					122° 19' 58.784" BT	8° 48' 32.750" LS			
					122° 19' 57.802" BT	8° 44' 22.386" LS			
					122° 1' 40.350" BT	8° 47' 44.568" LS			
					122° 1' 44.813" BT	8° 48' 2.806" LS			
					122° 2' 21.594" BT	8° 47' 52.065" LS			
					122° 2' 10.071" BT	8° 47' 6.222" LS			

No	RZWP3K Provinsi Nusa Tenggara Timur Zona	Subzona	Kode Sub Zona	Batas Koordinat Bujur	Lintang	Lokasi	Luas (Ha)	Label Nama Sub Zona				
				122° 4' 37,723" BT 122° 4' 52,571" BT 122° 5' 8,704" BT 122° 4' 55,563" BT 122° 5' 34,875" BT 122° 5' 29,084" BT 122° 12' 4,205" BT 122° 12' 4,621" BT 122° 13' 15,762" BT 122° 13' 13,487" BT 122° 18' 5,315" BT 122° 18' 5,949" BT 122° 18' 56,939" BT 122° 18' 56,953" BT 121° 59' 46,770" BT 122° 4' 22,364" BT 122° 4' 40,085" BT 122° 5' 4,142" BT 122° 4' 48,452" BT 122° 57' 25,752" BT 122° 57' 25,887" BT 122° 59' 15,738" BT 122° 59' 15,745" BT 122° 59' 15,786" BT 121° 43' 12,544" BT 122° 1' 40,350" BT 122° 1' 44,813" BT 122° 2' 21,594" BT 122° 4' 37,723" BT 122° 43' 14,384" BT 122° 43' 50,621" BT 122° 43' 31,202" BT 123° 19' 48,333" BT 123° 20' 45,107" BT 123° 20' 45,158" BT 123° 15' 40,991" BT 123° 15' 41,601" BT 123° 18' 2,976" BT 123° 18' 2,972" BT 123° 19' 32,861" BT 122° 58' 0,049" BT 122° 56' 0,432" BT 122° 56' 0,311" BT 122° 56' 33,445" BT 122° 56' 33,463" BT 122° 57' 38,459" BT 123° 4' 27,479" BT 123° 4' 27,422" BT 123° 10' 18,256" BT 123° 10' 18,334" BT 123° 8' 52,483" BT 123° 5' 20,385" BT 123° 5' 20,816" BT 122° 53' 42,961" BT 122° 53' 42,928" BT 122° 49' 9,483" BT 122° 49' 9,479" BT 122° 41' 32,524" BT 122° 41' 33,682" BT 122° 45' 55,908" BT 122° 45' 56,017" BT	8° 45' 8,859" LS 8° 45' 15,978" LS 8° 44' 46,100" LS 8° 44' 35,914" LS 8° 44' 37,274" LS 8° 44' 18,345" LS 8° 44' 54,041" LS 8° 45' 52,087" LS 8° 45' 49,844" LS 8° 44' 39,450" LS 8° 44' 40,955" LS 8° 45' 12,377" LS 8° 45' 12,377" LS 8° 44' 29,342" LS 8° 48' 22,004" LS 8° 31' 30,732" LS 8° 31' 13,485" LS 8° 31' 40,513" LS 8° 31' 51,547" LS 8° 34' 21,840" LS 8° 33' 49,975" LS 8° 31' 2,590" LS 8° 31' 30,097" LS 8° 34' 21,813" LS 8° 21' 36,972" LS 8° 47' 44,568" LS 8° 48' 2,806" LS 8° 47' 52,065" LS 8° 45' 8,859" LS 8° 10' 50,012" LS 8° 9' 53,279" LS 8° 12' 49,426" LS 8° 16' 35,524" LS 8° 16' 35,499" LS 8° 12' 48,025" LS 8° 12' 48,254" LS 8° 14' 18,287" LS 8° 14' 46,690" LS 8° 14' 33,141" LS 8° 14' 33,149" LS 8° 26' 39,409" LS 8° 26' 39,272" LS 8° 29' 15,239" LS 8° 29' 1,344" LS 8° 27' 1,685" LS 8° 27' 1,895" LS 8° 29' 17,662" LS 8° 29' 59,919" LS 8° 27' 59,433" LS 8° 26' 52,754" LS 8° 27' 55,562" LS 8° 29' 6,313" LS 8° 28' 52,873" LS 8° 10' 39,081" LS 8° 12' 13,519" LS 8° 12' 13,403" LS 8° 11' 57,924" LS 8° 11' 41,388" LS 8° 27' 38,016" LS 8° 20' 25,485" LS 8° 20' 25,664" LS 8° 17' 18,596" LS				61,39	Utara Kecamatan Magepanda		
						Perairan Tenggara Kecamatan Solor Barat	1192,12					
						Perairan Barat daya Kecamatan Tanjung Bunga	4085,16					
						Perairan Utara Kecamatan Wihama	3810,05					
						Perairan Barat laut Kecamatan Solor Barat	617,99					
						Selatan Kecamatan Solor Timur	1266,96					
						Selatan Kecamatan Tanjung Bunga, dalam Teluk Huding	1798,32					
						Utara Kecamatan Titehena, Kecamatan Demon Pagong, hingga Kecamatan Lewo Lema	4430,18					

9

No	REMP2K Provinsi Nusa Tenggara Timur Zona	Kode Zona	Subzona	Kode Sub Zona	Batas Koordinat Bujur	Lintang	Lokasi	Luas (Ha)	Label Nama Sub Zona
262	Suka Alam Perairan Flores Timur		Zona Perikanan Berkelanjutan Sub Budidaya	KKP-2PB-27	122° 50' 36.696" BT 122° 50' 36.924" BT 123° 8' 46.726" BT 123° 7' 58.173" BT 123° 4' 52.143" BT 123° 4' 52.152" BT 123° 4' 47.945" BT 123° 18' 37.185" BT 123° 18' 15.156" BT 123° 19' 4.014" BT 123° 19' 3.993" BT 123° 19' 1.773" BT 123° 18' 2.976" BT 123° 18' 2.972" BT 123° 19' 32.861" BT 123° 19' 32.850" BT 123° 17' 12.763" BT 123° 17' 12.767" BT 123° 17' 26.154" BT 123° 18' 39.613" BT 123° 17' 45.684" BT 123° 18' 0.418" BT 123° 18' 13.691" BT 123° 18' 33.635" BT 123° 18' 26.135" BT 123° 4' 40.953" BT 123° 0' 58.948" BT 123° 0' 58.927" BT 123° 4' 40.938" BT 123° 56' 33.445" BT 123° 56' 33.463" BT 123° 57' 38.459" BT 123° 56' 33.395" BT 123° 59' 15.738" BT 123° 59' 31.860" BT 123° 1' 24.411" BT 123° 2' 18.243" BT 123° 2' 18.196" BT 123° 59' 15.745" BT 123° 19' 50.236" BT 123° 19' 40.619" BT 123° 19' 20.928" BT 123° 20' 57.537" BT 123° 21' 6.763" BT 123° 21' 32.100" BT 123° 12' 38.473" BT 123° 7' 25.983" BT 123° 19' 2.689" BT 123° 19' 4.049" BT 123° 18' 37.185" BT 123° 19' 4.014" BT 123° 19' 3.993" BT 123° 19' 1.773" BT 123° 19' 48.333" BT 123° 20' 45.107" BT 123° 20' 45.158" BT 123° 15' 40.991" BT 123° 15' 41.601" BT 123° 8' 46.726" BT 123° 7' 58.173" BT 123° 4' 52.143" BT	8° 17' 18.731" LS 8° 17' 32.422" LS 8° 13' 58.449" LS 8° 13' 58.462" LS 8° 15' 58.774" LS 8° 16' 32.046" LS 8° 16' 32.015" LS 8° 18' 38.043" LS 8° 18' 38.061" LS 8° 17' 54.137" LS 8° 17' 38.038" LS 8° 17' 28.041" LS 8° 14' 46.690" LS 8° 14' 33.141" LS 8° 14' 33.149" LS 8° 15' 27.552" LS 8° 23' 35.532" LS 8° 23' 26.841" LS 8° 23' 35.522" LS 8° 23' 35.432" LS 8° 23' 22.204" LS 8° 21' 9.526" LS 8° 21' 51.039" LS 8° 21' 15.506" LS 8° 21' 15.511" LS 8° 24' 8.648" LS 8° 24' 16.367" LS 8° 24' 45.889" LS 8° 24' 46.050" LS 8° 29' 1.344" LS 8° 27' 1.685" LS 8° 27' 1.895" LS 8° 29' 39.113" LS 8° 31' 2.590" LS 8° 30' 38.025" LS 8° 28' 59.241" LS 8° 29' 39.396" LS 8° 31' 30.131" LS 8° 31' 30.097" LS 8° 21' 50.694" LS 8° 20' 40.339" LS 8° 18' 16.310" LS 8° 16' 41.872" LS 8° 15' 41.085" LS 8° 14' 59.028" LS 8° 12' 24.636" LS 8° 10' 28.137" LS 8° 11' 14.737" LS 8° 21' 0.854" LS 8° 18' 38.021" LS 8° 18' 38.045" LS 8° 17' 54.137" LS 8° 17' 28.039" LS 8° 17' 28.041" LS 8° 16' 35.524" LS 8° 16' 35.499" LS 8° 12' 48.025" LS 8° 12' 48.254" LS 8° 14' 18.287" LS 8° 13' 58.449" LS 8° 13' 58.462" LS 8° 15' 58.774" LS	Utara Kecamatan Adonara Barat hingga Kecamatan Adonara Timur Kecamatan Withama Utara Kecamatan Withama Tenggara Kecamatan Ile Bolong Selatan Kecamatan Motan Ulumando Barat laut Kecamatan Solor Barat Tenggara Kecamatan Solor Barat Utara Kecamatan Adonara Barat hingga Timur Perairan Kecamatan Ile Bolong	944,74 272,77 351,25 240,51 708,81 427,57 1747,84 17690,33	

No	RZWPBK Provinsi Nusa Tenggara Timur Zona	Kode Zona	Subzona	Kode Sub Zona	Batas Koordinat Bujur	Lintang	Lokasi	Luas (Ha)	Label Nama Sub Zona
270	Suaka Alam Perairan Flores Timur		Zona Perikanan Berkelanjutan Sub Tangkap	KKP-ZPB-35	123° 4' 52.152" BT 123° 4' 47.945" BT 123° 2' 54.334" BT 122° 41' 17.772" BT 122° 41' 18.528" BT 122° 58' 45.897" BT 123° 3' 39.217" BT 123° 3' 41.787" BT 122° 43' 54.531" BT 122° 51' 57.796" BT 122° 41' 32.524" BT 122° 41' 33.682" BT 122° 46' 55.908" BT 122° 46' 56.017" BT 122° 50' 36.696" BT 122° 50' 36.924" BT 122° 51' 28.766" BT 122° 51' 28.779" BT 122° 52' 45.528" BT 122° 54' 2.851" BT 122° 54' 28.190" BT 122° 53' 42.961" BT 122° 53' 42.928" BT 122° 49' 9.483" BT 122° 49' 9.937" BT 122° 43' 14.274" BT 122° 43' 50.621" BT 122° 43' 14.384" BT 122° 43' 50.621" BT 123° 18' 4.568" BT 123° 18' 8.743" BT 122° 40' 20.061" BT 122° 56' 38.094" BT 123° 1' 37.689" BT 123° 5' 47.352" BT 123° 15' 38.402" BT 123° 4' 40.908" BT 122° 59' 55.633" BT 122° 59' 21.446" BT 122° 50' 31.622" BT 123° 0' 58.927" BT 122° 58' 0.049" BT 122° 56' 0.432" BT 122° 56' 0.311" BT 122° 51' 53.765" BT 122° 51' 52.692" BT 122° 55' 16.827" BT 122° 56' 48.909" BT 123° 2' 18.243" BT 123° 2' 18.196" BT 122° 59' 15.745" BT 122° 59' 15.786" BT 123° 4' 27.479" BT 123° 4' 27.422" BT 123° 107' 18.256" BT 123° 107' 18.334" BT 123° 13' 1.615" BT 123° 13' 1.642" BT 123° 17' 12.764" BT 123° 17' 12.763" BT 123° 17' 26.154" BT	8° 16' 32.046" LS 8° 16' 32.015" LS 8° 14' 29.603" LS 8° 13' 47.053" LS 8° 22' 41.952" LS 8° 12' 53.053" LS 8° 10' 21.467" LS 8° 7' 21.580" LS 8° 5' 23.368" LS 8° 0' 51.144" LS 8° 22' 38.016" LS 8° 20' 25.485" LS 8° 20' 25.664" LS 8° 17' 18.596" LS 8° 17' 18.733" LS 8° 17' 32.422" LS 8° 17' 28.213" LS 8° 16' 57.268" LS 8° 16' 57.268" LS 8° 13' 44.684" LS 8° 13' 58.873" LS 8° 10' 39.081" LS 8° 12' 13.519" LS 8° 12' 13.403" LS 8° 15' 10.662" LS 8° 15' 10.662" LS 8° 9' 53.279" LS 8° 10' 50.012" LS 8° 9' 53.279" LS 8° 24' 23.085" LS 8° 24' 21.035" LS 8° 40' 38.612" LS 8° 39' 25.792" LS 8° 32' 9.967" LS 8° 31' 59.112" LS 8° 31' 59.112" LS 8° 35' 34.848" LS 8° 26' 3.587" LS 8° 22' 7.818" LS 8° 21' 47.882" LS 8° 32' 32.219" LS 8° 24' 45.889" LS 8° 24' 46.050" LS 8° 26' 39.409" LS 8° 26' 39.272" LS 8° 29' 15.239" LS 8° 31' 15.550" LS 8° 36' 53.663" LS 8° 36' 54.555" LS 8° 36' 4.454" LS 8° 29' 39.396" LS 8° 31' 30.131" LS 8° 31' 30.097" LS 8° 34' 21.813" LS 8° 29' 17.662" LS 8° 29' 59.919" LS 8° 27' 59.433" LS 8° 26' 52.754" LS 8° 23' 14.104" LS 8° 24' 1.521" LS 8° 24' 1.350" LS 8° 23' 35.532" LS 8° 23' 35.522" LS	Utara Kecamatan Titehena hingga Timur Kecamatan Tanjung Bunga	52071,61	
271	Suaka Alam Perairan Flores Timur		Zona Perikanan Berkelanjutan Sub Tangkap	KKP-ZPB-36	122° 43' 50.621" BT 123° 18' 4.568" BT 123° 18' 8.743" BT 122° 40' 20.061" BT 122° 56' 38.094" BT 123° 1' 37.689" BT 123° 5' 47.352" BT 123° 15' 38.402" BT 123° 4' 40.908" BT 122° 59' 55.633" BT 122° 59' 21.446" BT 122° 50' 31.622" BT 123° 0' 58.927" BT 122° 58' 0.049" BT 122° 56' 0.432" BT 122° 56' 0.311" BT 122° 51' 53.765" BT 122° 51' 52.692" BT 122° 55' 16.827" BT 122° 56' 48.909" BT 123° 2' 18.243" BT 123° 2' 18.196" BT 122° 59' 15.745" BT 122° 59' 15.786" BT 123° 4' 27.479" BT 123° 4' 27.422" BT 123° 107' 18.256" BT 123° 107' 18.334" BT 123° 13' 1.615" BT 123° 13' 1.642" BT 123° 17' 12.764" BT 123° 17' 12.763" BT 123° 17' 26.154" BT	8° 16' 32.046" LS 8° 16' 32.015" LS 8° 14' 29.603" LS 8° 13' 47.053" LS 8° 22' 41.952" LS 8° 12' 53.053" LS 8° 10' 21.467" LS 8° 7' 21.580" LS 8° 5' 23.368" LS 8° 0' 51.144" LS 8° 22' 38.016" LS 8° 20' 25.485" LS 8° 20' 25.664" LS 8° 17' 18.596" LS 8° 17' 18.733" LS 8° 17' 32.422" LS 8° 17' 28.213" LS 8° 16' 57.268" LS 8° 16' 57.268" LS 8° 13' 44.684" LS 8° 13' 58.873" LS 8° 10' 39.081" LS 8° 12' 13.519" LS 8° 12' 13.403" LS 8° 15' 10.662" LS 8° 15' 10.662" LS 8° 9' 53.279" LS 8° 10' 50.012" LS 8° 9' 53.279" LS 8° 24' 23.085" LS 8° 24' 21.035" LS 8° 40' 38.612" LS 8° 39' 25.792" LS 8° 32' 9.967" LS 8° 31' 59.112" LS 8° 31' 59.112" LS 8° 35' 34.848" LS 8° 26' 3.587" LS 8° 22' 7.818" LS 8° 21' 47.882" LS 8° 32' 32.219" LS 8° 24' 45.889" LS 8° 24' 46.050" LS 8° 26' 39.409" LS 8° 26' 39.272" LS 8° 29' 15.239" LS 8° 31' 15.550" LS 8° 36' 53.663" LS 8° 36' 54.555" LS 8° 36' 4.454" LS 8° 29' 39.396" LS 8° 31' 30.131" LS 8° 31' 30.097" LS 8° 34' 21.813" LS 8° 29' 17.662" LS 8° 29' 59.919" LS 8° 27' 59.433" LS 8° 26' 52.754" LS 8° 23' 14.104" LS 8° 24' 1.521" LS 8° 24' 1.350" LS 8° 23' 35.532" LS 8° 23' 35.522" LS	Selatan Kecamatan Walblama, Timur Kecamatan Ile Bura, hingga selatan Kecamatan Ile Boleng	45337,25	

9

No	RZWP/RTK Provinsi Nusa Tenggara Timur		Subzona	Kode Sub Zona	Batas Koordinat		Lokasi	Luas (Ha)	Label Nama Sub Zona
	Zona	Kode Zona			Bujur	Lintang			
272	Suaka Alam Perairan Flores Timur		Zona Lainnya	KKP-ZL-4	123° 18' 39.613" BT	8° 23' 35.432" LS	Timur Kecamatan Widihama hingga timur Kecamatan Ile Bolong	1244,22	
					122° 39' 23.903" BT	8° 38' 20.825" LS			
					122° 44' 12.472" BT	8° 38' 20.377" LS			
					122° 49' 51.985" BT	8° 36' 8.869" LS			
					122° 49' 52.020" BT	8° 35' 22.915" LS			
					122° 0' 58.948" BT	8° 24' 16.367" LS			
					123° 18' 39.613" BT	8° 23' 35.432" LS			
					123° 17' 45.684" BT	8° 23' 22.204" LS			
					123° 18' 0.418" BT	8° 23' 9.526" LS			
					123° 18' 33.691" BT	8° 21' 51.039" LS			
					123° 18' 33.635" BT	8° 21' 15.506" LS			
					123° 18' 26.135" BT	8° 21' 15.511" LS			
					123° 18' 26.135" BT	8° 21' 15.511" LS			
					123° 19' 2.689" BT	8° 23' 0.854" LS			
					123° 19' 4.049" BT	8° 18' 38.021" LS			
					123° 18' 37.185" BT	8° 18' 38.043" LS			
					123° 18' 15.158" BT	8° 18' 38.061" LS			
273	Suaka Alam Perairan Flores Timur		Zona Lainnya	KKP-ZL-5	123° 18' 1.615" BT	8° 23' 14.104" LS	Selatan Kecamatan Ile Bolong	536,08	
					123° 13' 1.642" BT	8° 24' 1.521" LS			
					123° 17' 12.764" BT	8° 24' 1.350" LS			
					123° 17' 12.763" BT	8° 23' 35.532" LS			
					123° 17' 12.767" BT	8° 23' 26.841" LS			
274	Suaka Alam Perairan Flores Timur		Zona Lainnya	KKP-ZL-6	123° 10' 18.334" BT	8° 26' 52.754" LS	Tenggara Kecamatan Solor Timur	705,31	
					123° 8' 52.483" BT	8° 27' 55.562" LS			
					123° 5' 20.385" BT	8° 29' 8.313" LS			
					123° 5' 20.816" BT	8° 28' 52.872" LS			
					123° 10' 18.315" BT	8° 26' 9.245" LS			
					122° 49' 9.479" BT	8° 11' 57.924" LS			
					122° 49' 9.479" BT	8° 11' 41.388" LS			
					122° 46' 1.562" BT	8° 9' 53.372" LS			
					122° 46' 31.723" BT	8° 9' 53.391" LS			
					122° 43' 31.156" BT	8° 13' 56.197" LS			
275	Suaka Alam Perairan Flores Timur		Zona Lainnya	KKP-ZL-7	122° 47' 24.644" BT	8° 14' 28.647" LS	Barat daya Kecamatan Tanjung Bunga	1809,13	
					122° 43' 31.202" BT	8° 12' 49.426" LS			
					122° 51' 28.766" BT	8° 17' 28.212" LS			
					122° 51' 28.779" BT	8° 16' 52.281" LS			
					122° 52' 45.528" BT	8° 16' 52.268" LS			
					122° 54' 2.851" BT	8° 13' 44.684" LS			
					122° 54' 28.190" BT	8° 13' 58.873" LS			
					122° 39' 19.771" BT	8° 38' 10.686" LS			
					122° 39' 23.903" BT	8° 38' 20.825" LS			
					122° 44' 12.472" BT	8° 38' 20.377" LS			
276	Suaka Alam Perairan Flores Timur		Zona Lainnya	KKP-ZL-8	122° 49' 51.985" BT	8° 36' 8.889" LS	Utara Kecamatan Lewo Lema dalam Teluk Hading	807,95	
					122° 49' 52.020" BT	8° 35' 22.915" LS			
					122° 56' 0.311" BT	8° 29' 15.239" LS			
					122° 56' 33.445" BT	8° 29' 1.344" LS			
					122° 56' 33.463" BT	8° 27' 1.685" LS			
					122° 51' 53.765" BT	8° 31' 15.550" LS			
					122° 51' 52.692" BT	8° 36' 53.663" LS			
					122° 55' 16.877" BT	8° 36' 54.555" LS			
					122° 57' 25.752" BT	8° 34' 21.840" LS			
					122° 57' 25.887" BT	8° 33' 49.975" LS			
277	Suaka Alam Perairan Flores Timur		Zona Lainnya	KKP-ZL-9	122° 59' 15.738" BT	8° 31' 2.590" LS	Selatan Kecamatan Wulangitang hingga Kecamatan Ile Bura	3419,92	
					122° 59' 31.860" BT	8° 30' 38.025" LS			
					123° 1' 24.411" BT	8° 28' 59.241" LS			
					123° 2' 18.243" BT	8° 29' 39.386" LS			
					123° 2' 18.279" BT	8° 29' 9.152" LS			
					122° 57' 52.659" BT	8° 2' 43.307" LS			
					122° 56' 48.754" BT	8° 7' 18.617" LS			
					124° 36' 42.657" BT	8° 7' 1.454" LS			
					124° 36' 36.711" BT	8° 5' 41.191" LS			
					124° 38' 42.293" BT	8° 5' 36.737" LS			
278	Suaka Alam Perairan Flores Timur		Zona Lainnya	KKP-ZL-10	122° 56' 0.311" BT	8° 29' 15.239" LS	Barat Kecamatan Solor Barat hingga Selatan Kecamatan Solor Timur	4417,97	
					122° 56' 33.445" BT	8° 29' 1.344" LS			
					122° 56' 33.463" BT	8° 27' 1.685" LS			
					122° 51' 53.765" BT	8° 31' 15.550" LS			
					122° 51' 52.692" BT	8° 36' 53.663" LS			
279	Suaka Alam Perairan Selat Pantar		Zona Inti	KKP-ZI-24	122° 55' 16.877" BT	8° 36' 54.555" LS	Perairan Utara dan Timur Pulau Sita	1393,04	
					122° 57' 25.752" BT	8° 34' 21.840" LS			
					122° 57' 25.887" BT	8° 33' 49.975" LS			
					122° 59' 15.738" BT	8° 31' 2.590" LS			
					122° 59' 31.860" BT	8° 30' 38.025" LS			
					123° 1' 24.411" BT	8° 28' 59.241" LS			
					123° 2' 18.243" BT	8° 29' 39.386" LS			
					123° 2' 18.279" BT	8° 29' 9.152" LS			
					122° 57' 52.659" BT	8° 2' 43.307" LS			
					122° 56' 48.754" BT	8° 7' 18.617" LS			

9

No	KZWP/K Provinsi Nusa Tenggara Timur Zona	Subzona	Kode Sub Zona	Batas Koordinat: Bujur	Lintang	Lokasi	Luas (Ha)	Label Nama Sub Zona
				124° 9' 10.019" BT	8° 36' 17.098" LS			
				124° 1' 19.295" BT	8° 36' 18.425" LS			
				124° 1' 15.248" BT	8° 33' 24.136" LS			
				124° 46' 14.974" BT	8° 27' 48.255" LS			
				124° 46' 15.419" BT	8° 24' 7.389" LS			
				124° 16' 13.781" BT	8° 20' 46.939" LS			
				124° 23' 48.240" BT	8° 19' 46.699" LS			
				124° 24' 39.851" BT	8° 17' 39.209" LS			
				124° 24' 20.494" BT	8° 16' 40.253" LS			
				124° 18' 37.507" BT	8° 10' 37.544" LS			
				124° 19' 12.463" BT	8° 10' 29.976" LS			
				124° 19' 42.925" BT	8° 10' 23.656" LS			
				124° 27' 28.538" BT	8° 8' 42.571" LS			
				124° 20' 17.040" BT	8° 12' 44.414" LS			
				124° 30' 42.069" BT	8° 12' 32.939" LS			
				124° 19' 37.219" BT	8° 10' 11.183" LS			
				124° 17' 1.034" BT	8° 9' 32.344" LS			
				124° 14' 45.027" BT	8° 10' 52.062" LS			
				124° 14' 58.162" BT	8° 11' 14.518" LS			
				124° 17' 7.244" BT	8° 9' 59.016" LS			
				124° 19' 15.780" BT	8° 10' 30.796" LS			
				124° 37' 52.639" BT	8° 7' 43.307" LS			
				124° 36' 48.754" BT	8° 7' 18.617" LS			
				124° 36' 42.657" BT	8° 7' 1.454" LS			
				124° 36' 36.711" BT	8° 5' 41.191" LS			
				124° 38' 42.293" BT	8° 5' 36.737" LS			
				124° 38' 48.523" BT	8° 7' 42.057" LS			
				124° 38' 43.635" BT	8° 7' 42.704" LS			
				124° 37' 28.227" BT	8° 7' 33.770" LS			
				124° 36' 34.839" BT	8° 7' 17.144" LS			
				124° 36' 59.273" BT	8° 9' 51.013" LS			
				124° 36' 5.044" BT	8° 9' 40.430" LS			
				124° 46' 14.852" BT	8° 8' 47.037" LS			
				124° 46' 14.259" BT	8° 3' 22.339" LS			
				124° 32' 16.947" BT	8° 3' 23.204" LS			
				124° 14' 4.196" BT	8° 6' 54.845" LS			
				124° 2' 17.463" BT	8° 10' 29.971" LS			
				124° 5' 41.930" BT	8° 12' 3.947" LS			
				124° 5' 21.307" BT	8° 9' 46.927" LS			
				124° 2' 36.931" BT	8° 9' 47.360" LS			
				124° 4' 13.699" BT	8° 13' 55.634" LS			
				124° 3' 52.445" BT	8° 13' 45.057" LS			
				124° 4' 31.783" BT	8° 12' 24.469" LS			
				124° 6' 20.867" BT	8° 13' 17.717" LS			
				124° 5' 41.161" BT	8° 14' 39.059" LS			
				124° 5' 22.027" BT	8° 15' 18.257" LS			
				124° 3' 32.943" BT	8° 14' 25.008" LS			
				124° 5' 33.009" BT	8° 22' 27.980" LS			
				124° 5' 35.573" BT	8° 22' 25.567" LS			
				124° 6' 1.341" BT	8° 21' 59.373" LS			
				124° 6' 1.788" BT	8° 21' 45.503" LS			
				124° 6' 9.463" BT	8° 20' 51.795" LS			
				124° 8' 21.826" BT	8° 19' 43.540" LS			
				124° 8' 27.482" BT	8° 19' 51.767" LS			
				123° 59' 34.359" BT	8° 20' 5.237" LS			
				123° 59' 21.049" BT	8° 19' 42.089" LS			
				124° 1' 20.471" BT	8° 18' 31.194" LS			
				124° 1' 28.412" BT	8° 18' 44.974" LS			
				123° 54' 54.478" BT	8° 22' 48.671" LS			
				123° 54' 34.659" BT	8° 23' 27.570" LS			
				123° 52' 53.307" BT	8° 22' 36.322" LS			
				123° 54' 10.831" BT	8° 20' 4.171" LS			

No	RCWPSK Provinsi Nusa Tenggara Timur Zona	Subzona	Kode Sub Zona	Batas Koordinat Bujur	Lintang	Lokasi	Luas (Ha)	Label Nama Sub Zona	
				123° 56' 52.036" BT 123° 55' 42.289" BT 123° 47' 57.269" BT 123° 47' 57.178" BT 123° 50' 49.836" BT 123° 50' 49.847" BT 123° 50' 50.069" BT 123° 47' 57.367" BT 123° 52' 44.921" BT 123° 53' 4.788" BT 123° 54' 11.527" BT 123° 53' 51.724" BT 123° 52' 43.353" BT 123° 51' 36.614" BT 123° 55' 57.207" BT 123° 55' 18.582" BT 123° 54' 1.480" BT 123° 56' 33.746" BT 123° 57' 24.282" BT 123° 56' 54.035" BT 123° 59' 45.664" BT 124° 2' 20.226" BT 124° 19' 42.925" BT 124° 20' 17.040" BT 124° 20' 42.069" BT 124° 19' 37.219" BT 124° 17' 1.034" BT 124° 14' 45.027" BT 124° 14' 58.162" BT 124° 17' 7.244" BT 124° 19' 15.780" BT 123° 59' 34.359" BT 123° 59' 21.049" BT 124° 1' 20.471" BT 124° 1' 28.412" BT 123° 53' 35.405" BT 123° 52' 44.921" BT 123° 53' 4.788" BT 123° 54' 11.527" BT 123° 53' 51.724" BT 123° 53' 33.926" BT 124° 5' 33.009" BT 124° 5' 35.573" BT 124° 6' 1.341" BT 124° 6' 1.788" BT 124° 6' 9.463" BT 124° 8' 71.826" BT 124° 8' 77.482" BT 123° 59' 45.664" BT 124° 2' 20.226" BT 123° 54' 54.478" BT 123° 54' 34.659" BT 123° 52' 53.307" BT 123° 54' 10.831" BT 123° 55' 52.036" BT 123° 55' 42.289" BT 124° 4' 13.659" BT 124° 3' 52.445" BT 124° 5' 41.161" BT 124° 5' 22.027" BT					
289	Suaka Alam Peraliran Selat Pantar	Zona Lainnya Sub Zona Perlindungan	KKP-ZL-11			Peraliran Utara Kecamatan Pantar	1104,86		
290	Suaka Alam Peraliran Selat Pantar	Zona Lainnya Sub Zona Perlindungan	KKP-ZL-12			Peraliran Barat Laut Kecamatan Pantar Barat Laut	375,64		
291	Suaka Alam Peraliran Selat Pantar	Zona Lainnya Sub Zona Perlindungan	KKP-ZL-13			Timur Laut Pulau Kambing, Kecamatan Pantar Barat Laut	239,6		
292	Suaka Alam Peraliran Selat Pantar	Zona Lainnya Sub Zona Perlindungan	KKP-ZL-14			Peraliran Utara Kecamatan Pantar Tengah	845,22		
293	Suaka Alam Peraliran Selat Pantar	Zona Lainnya Sub Zona Perlindungan	KKP-ZL-15			Selatan Kecamatan Pantar Barat Laut, Kecamatan Pantar Barat, hingga Selatan K	692,29		
294	Suaka Alam Peraliran Selat Pantar	Zona Lainnya Sub Zona Perlindungan	KKP-ZL-16			Peraliran Barat Pulau Kanigge	1328,4		
295	Suaka Alam Peraliran Selat Pantar	Zona Lainnya Sub Zona Perlindungan	KKP-ZL-17			Peraliran Selatan Pulau Batang	453,68		

9

No	ICNMPK Provinsi Nusa Tenggara Timur	Kode Zona	Subzona	Kode Sub Zona	Batas Koordinat	Ujung	Label	Luas (Ha)	Label Nama Sub Zona
296	Kawasan Konservasi Perairan		Daerah Pengembangan Kawasan Konservasi Perairan	KKP-DPKP-1	124° 3' 32.943" BT 120° 3' 19.586" BT 120° 3' 30.521" BT 120° 1' 42.054" BT 120° 12' 14.113" BT 120° 13' 29.215" BT 121° 44' 18.443" BT 121° 6' 12.037" BT 121° 7' 16.697" BT 121° 44' 18.146" BT 121° 39' 55.161" BT 121° 27' 41.399" BT 121° 39' 44.649" BT 123° 8' 26.651" BT 123° 8' 29.599" BT 123° 17' 38.333" BT 123° 18' 4.568" BT 123° 18' 8.743" BT 123° 19' 40.619" BT 123° 20' 42.109" BT 123° 7' 37.159" BT 123° 4' 9.802" BT 122° 47' 22.100" BT 122° 46' 35.921" BT 122° 42' 35.987" BT 122° 42' 28.411" BT 123° 1' 57.899" BT 123° 20' 52.085" BT 123° 20' 48.832" BT 123° 20' 54.891" BT 123° 22' 47.479" BT 123° 21' 58.037" BT 122° 56' 38.094" BT 123° 1' 37.689" BT 123° 5' 47.352" BT 123° 15' 38.407" BT 123° 5' 37.500" BT 123° 4' 40.953" BT 123° 4' 40.908" BT 123° 10' 5.669" BT 123° 10' 5.800" BT 123° 19' 20.928" BT 123° 20' 57.537" BT 123° 21' 6.763" BT 123° 21' 32.100" BT 123° 22' 27.818" BT 123° 12' 38.473" BT 123° 7' 25.983" BT 123° 7' 51.870" BT 123° 4' 45.480" BT 122° 59' 55.633" BT 122° 59' 21.446" BT 122° 50' 31.622" BT 122° 58' 45.897" BT 123° 3' 39.217" BT 123° 3' 41.787" BT 122° 51' 55.087" BT 122° 43' 54.531" BT 123° 8' 37.307" BT 123° 35' 51.485" BT 123° 8' 26.651" BT 123° 8' 29.599" BT	8° 14' 25.008" LS 8° 22' 47.084" LS 8° 23' 17.417" LS 8° 18' 16.575" LS 8° 14' 25.888" LS 8° 18' 18.759" LS 8° 52' 40.711" LS 8° 55' 7.177" LS 8° 58' 13.257" LS 8° 58' 13.257" LS 8° 47' 56.124" LS 8° 52' 54.886" LS 8° 53' 24.613" LS 8° 44' 30.777" LS 8° 31' 52.999" LS 8° 25' 23.931" LS 8° 24' 23.085" LS 8° 24' 21.035" LS 8° 20' 40.339" LS 8° 18' 17.758" LS 8° 44' 51.082" LS 8° 44' 50.755" LS 8° 44' 51.459" LS 8° 40' 10.993" LS 8° 9' 35.718" LS 7° 57' 57.267" LS 7° 55' 52.937" LS 8° 17' 48.167" LS 8° 17' 49.853" LS 8° 17' 48.122" LS 8° 13' 27.100" LS 8° 1' 56.379" LS 8° 39' 25.792" LS 8° 37' 9.967" LS 8° 31' 59.112" LS 8° 23' 34.848" LS 8° 43' 22.576" LS 8° 24' 8.646" LS 8° 26' 3.587" LS 8° 26' 9.408" LS 8° 23' 28.953" LS 8° 18' 16.310" LS 8° 16' 41.872" LS 8° 15' 41.085" LS 8° 14' 59.028" LS 8° 12' 24.636" LS 8° 10' 28.137" LS 8° 11' 14.737" LS 8° 14' 27.897" LS 8° 16' 33.003" LS 8° 22' 7.818" LS 8° 21' 47.882" LS 8° 32' 32.219" LS 8° 12' 53.053" LS 8° 10' 21.467" LS 8° 7' 21.580" LS 8° 0' 45.828" LS 8° 5' 23.368" LS 8° 1' 43.603" LS 8° 0' 26.200" LS 8° 44' 50.777" LS 8° 31' 52.999" LS	Utara Kecamatan Bolong hingga Kecamatan Macang Pacar Selatan Kecamatan Golewa, Kecamatan Mauponggo, Kecamatan Keo Tengah, ke-88875,67 Peraliran Selatan Kecamatan Ile Bura, Kecamatan Solor Barat hingga Utara Kecamatan Tanjung Bunga	22010,81 488875,67 220654,62	
297	Kawasan Konservasi Perairan		Daerah Pengembangan Kawasan Konservasi Perairan Pulau Ende	KKP-DPKP-2					
298	Kawasan Konservasi Perairan		Daerah Pengembangan Kawasan Konservasi Perairan	KKP-DPKP-3					
299	Kawasan Konservasi Perairan		Daerah Pengembangan Kawasan Konservasi Perairan	KKP-DPKP-4					

9

No	B2NP2K Provinsi Nusa Tenggara Timur Zona	Kode Zona	Sudut zona	Kode Sub Zona	Batas Koordinat Bujur	Lintang	Lokasi	Luas (Ha)	Label Nama Sub Zona
300	Kawasan Konservasi Peraliran			KOP-DPKP-5	123° 17' 38,333" BT	8° 25' 23,931" LS	Peraliran Selatan Kecamatan Pantar Tengah hingga Peraliran Utara Pulau Lapang	158101,21	
					123° 18' 4,568" BT	8° 24' 23,085" LS			
					123° 18' 8,743" BT	8° 24' 71,035" LS			
					123° 19' 50,236" BT	8° 21' 50,694" LS			
					123° 19' 40,619" BT	8° 20' 40,339" LS			
					123° 20' 42,109" BT	8° 18' 17,758" LS			
					123° 23' 29,903" BT	7° 52' 30,693" LS			
					123° 34' 46,243" BT	7° 43' 44,153" LS			
					123° 47' 54,942" BT	7° 44' 46,823" LS			
					123° 38' 48,685" BT	8° 44' 51,000" LS			
					123° 20' 52,085" BT	8° 17' 48,167" LS			
					123° 20' 48,832" BT	8° 17' 49,853" LS			
					123° 20' 54,891" BT	8° 17' 48,127" LS			
					123° 27' 47,479" BT	8° 13' 27,100" LS			
					123° 21' 58,037" BT	8° 156,329" LS			
					123° 46' 51,057" BT	7° 58' 2,693" LS			
					123° 58' 12,102" BT	7° 59' 12,113" LS			
					123° 58' 9,820" BT	8° 3' 25,317" LS			
					123° 58' 2,812" BT	8° 11' 28,671" LS			
					123° 58' 2,760" BT	8° 14' 26,561" LS			
					123° 59' 17,121" BT	8° 14' 58,208" LS			
					123° 59' 25,131" BT	8° 18' 49,543" LS			
					123° 56' 58,385" BT	8° 18' 49,543" LS			
					123° 52' 21,437" BT	8° 20' 35,274" LS			
					123° 48' 6,516" BT	8° 20' 31,568" LS			
					123° 45' 4,555" BT	8° 26' 35,745" LS			
					123° 45' 4,816" BT	8° 39' 11,627" LS			
					123° 58' 12,102" BT	7° 59' 12,113" LS			
					123° 58' 9,820" BT	8° 3' 25,317" LS			
					123° 58' 2,812" BT	8° 3' 25,324" LS			
					123° 58' 2,760" BT	8° 11' 28,671" LS			
					123° 45' 4,555" BT	8° 26' 35,745" LS			
					123° 45' 4,816" BT	8° 39' 11,627" LS			
					123° 46' 11,617" BT	8° 37' 0,051" LS			
					124° 3' 1,637" BT	8° 45' 12,333" LS			
					124° 21' 22,662" BT	8° 29' 38,886" LS			
					124° 12' 4,103" BT	8° 34' 3,097" LS			
					124° 9' 10,019" BT	8° 36' 17,098" LS			
					124° 1' 19,235" BT	8° 36' 18,425" LS			
					124° 3' 26,819" BT	8° 5' 42,534" LS			
					124° 9' 35,245" BT	8° 10' 13,795" LS			
					124° 22' 3,250" BT	7° 57' 32,990" LS			
					124° 3' 27,648" BT	7° 57' 59,853" LS			
301	Kawasan Konservasi Peraliran		Daerah Pengembangan Kawasan Konservasi Peraliran Sumba Selatan	KOP-DPKP-6	119° 25' 52,993" BT	9° 47' 23,037" LS	Selatan Kecamatan Wanokaka	3777,45	
					119° 28' 33,257" BT	9° 48' 48,717" LS			
					119° 27' 26,949" BT	9° 44' 29,827" LS			
302	Kawasan Konservasi Peraliran		Daerah Pengembangan Kawasan Konservasi Peraliran Sumba Selatan	KOP-DPKP-7	119° 30' 17,439" BT	9° 45' 17,683" LS	Selatan Kecamatan Wewiku, Kecamatan Malaka Barat, Kecamatan Malak Tengah	29380,59	
					119° 30' 21,740" BT	9° 45' 13,759" LS			
					124° 50' 17,553" BT	9° 45' 16,686" LS			
303	Kawasan Konservasi Peraliran		Daerah Pengembangan Kawasan Konservasi Peraliran Sumba Selatan	KOP-DPKP-8	124° 50' 12,040" BT	9° 45' 8,759" LS	Peraliran Selatan Kecamatan Wewiku, Kecamatan Malaka Barat, Kecamatan Malak Tengah	57754,11	
					125° 2' 37,536" BT	9° 29' 38,147" LS			
					124° 52' 46,755" BT	9° 48' 42,616" LS			
304	Kawasan Konservasi Peraliran		Daerah Pengembangan Kawasan Konservasi Peraliran Sumba Selatan	KOP-DPKP-9	125° 5' 6,873" BT	9° 32' 49,703" LS	Utara Kecamatan Kakuluk Mesak hingga Kecamatan	12601,49	
					125° 2' 29,165" BT	9° 40' 42,906" LS			
					124° 46' 9,418" BT	8° 57' 3,766" LS			

No	Zona	Kode Zona	Subzona	Kode Sub Zona	Batas Koordinat	Lintang	Lokasi	Luas (Ha)	Label Norma Sub Zona
	Perairan		Konservasi Perairan Batu Gade		Bulir		Tarifeto Timur		
					124° 54' 0.740" BT 124° 56' 56.337" BT 124° 48' 8.664" BT 119° 41' 27.002" BT 119° 47' 34.766" BT 119° 47' 18.026" BT 119° 46' 38.876" BT 119° 47' 47.884" BT 119° 48' 56.879" BT 119° 21' 2.988" BT 119° 40' 0.000" BT 119° 44' 3.003" BT 119° 48' 25.864" BT 119° 27' 20.998" BT 119° 24' 8.994" BT 119° 20' 56.880" BT 119° 46' 20.864" BT 119° 35' 8.998" BT 123° 15' 4.631" BT 123° 15' 30.917" BT 123° 19' 42.398" BT 123° 19' 30.541" BT 123° 19' 33.708" BT 123° 19' 4.784" BT 123° 18' 9.067" BT 123° 15' 45.646" BT 123° 15' 25.010" BT 123° 27' 45.149" BT 123° 27' 49.972" BT 123° 29' 40.375" BT 123° 35' 47.296" BT 120° 59' 31.005" BT 121° 6' 36.936" BT 121° 6' 38.009" BT 121° 6' 11.676" BT 120° 59' 2.679" BT 121° 6' 39.573" BT 122° 12' 21.095" BT 122° 21' 49.217" BT 122° 21' 47.626" BT 122° 32' 19.089" BT 122° 9' 4.373" BT 122° 9' 2.065" BT 122° 5' 14.429" BT 122° 5' 12.891" BT 122° 18' 16.377" BT 122° 18' 21.440" BT 122° 12' 20.525" BT 122° 32' 17.908" BT 123° 22' 45.797" BT 123° 22' 50.566" BT 123° 22' 52.745" BT 123° 22' 25.553" BT 123° 22' 25.908" BT 123° 23' 27.772" BT 123° 23' 59.370" BT 123° 23' 56.524" BT 123° 23' 38.259" BT 123° 23' 14.804" BT 123° 22' 41.407" BT 123° 22' 16.403" BT 123° 21' 13.432" BT 123° 21' 42.467" BT 123° 22' 12.002" BT 123° 22' 22.891" BT	8° 54' 2.020" LS 8° 57' 27.913" LS 8° 0' 34.123" LS 8° 31' 29.994" LS 8° 35' 17.324" LS 8° 42' 59.868" LS 8° 46' 45.063" LS 8° 50' 30.094" LS 8° 48' 15.084" LS 8° 45' 59.987" LS 8° 49' 54.000" LS 8° 48' 35.996" LS 8° 37' 32.145" LS 8° 24' 20.998" LS 8° 25' 58.991" LS 8° 35' 35.867" LS 8° 48' 54.065" LS 8° 25' 44.999" LS 10° 15' 51.937" LS 10° 13' 53.061" LS 10° 8' 51.025" LS 10° 20' 20.048" LS 10° 20' 31.791" LS 10° 20' 44.128" LS 10° 20' 53.414" LS 10° 19' 3.011" LS 10° 16' 39.591" LS 10° 3' 11.992" LS 10° 3' 14.784" LS 10° 5' 32.014" LS 10° 2' 39.483" LS 8° 20' 53.706" LS 8° 22' 49.466" LS 8° 23' 35.772" LS 8° 25' 30.905" LS 8° 20' 58.093" LS 8° 24' 43.261" LS 8° 25' 1.609" LS 8° 19' 51.833" LS 8° 23' 49.438" LS 8° 5' 51.714" LS 8° 8' 25.738" LS 8° 8' 24.221" LS 8° 5' 52.314" LS 8° 38' 13.195" LS 8° 25' 2.291" LS 8° 19' 48.408" LS 8° 27' 45.866" LS 10° 33' 18.832" LS 10° 33' 16.742" LS 10° 32' 54.567" LS 10° 32' 42.944" LS 10° 32' 38.841" LS 10° 32' 16.952" LS 10° 30' 18.529" LS 10° 30' 4.890" LS 10° 30' 0.550" LS 10° 29' 35.809" LS 10° 30' 8.108" LS 10° 29' 27.276" LS 10° 32' 10.585" LS 10° 33' 19.717" LS 10° 33' 35.292" LS 10° 33' 42.138" LS			
305	Taman Nasional Komodo			KK-TN-1			Perairan sekeliling Pulau Komodo, Pulau Rinca dan Pulau Gili Motang	176961,64	
306	Taman Wisata Alam Laut Teluk Kupang			KK-TWAL-1			Perairan Teluk Kupang hingga Barat Kecamatan Semau Selatan	63927,75	
307	Taman Wisata Alam Laut 17 Pulau Riang			KK-TWAL-2			Utara Kecamatan Riang	7300,75	
308	Taman Wisata Alam Laut Teluk Maumere			KK-TWAL-3			Utara Kecamatan Waigeto, Kecamatan Tallbura, hingga Utara Pulau Panama Ket	72007,58	
309	Suaka Margasatwa Harbu			KK-SMA-1			Perairan Selatan Kecamatan Rote Timur	2263,72	

No	RZMPK Provinsi Nusa Tenggara Timur	Kode Zona	Subzona	Kode Sub-Zona	Batas Koordinat Bulat	Utmang	Lokasi	Luas (Ha)	Label Nama Sub Zona
3	Kawasan Strategis Nasional Tertentu								
Kawasan Pemanfaatan Bumi									
Kategori Kawasan									
Kawasan Perairan Pulau Terluar									
310	Kawasan Perairan Pulau Terluar	KSNT-1			124° 22' 19.63" BT 8° 7' 21.16" LS 124° 13' 28.62" BT 8° 24' 9.10" LS 124° 12' 4.10" BT 8° 39' 38.84" LS 124° 23' 22.66" BT 8° 3' 23.20" LS 124° 32' 16.95" BT 8° 3' 22.34" LS 124° 46' 14.95" BT 8° 8' 47.04" LS 124° 46' 14.97" BT 8° 27' 48.26" LS 124° 46' 15.42" BT 8° 24' 7.39" LS 124° 19' 18.65" BT 8° 10' 59.84" LS 124° 16' 46.99" BT 8° 29' 22.09" LS 124° 17' 2.97" BT 8° 28' 10.06" LS 124° 19' 0.48" BT 8° 18' 7.74" LS 124° 22' 33.24" BT 8° 17' 44.02" LS 124° 22' 10.31" BT 8° 26' 34.37" LS 124° 28' 21.14" BT 8° 7' 55.37" LS 125° 7' 14.38" BT 8° 20' 23.55" LS 125° 5' 41.68" BT 8° 8' 50.89" LS 124° 22' 20.01" BT 8° 13' 34.69" LS 124° 22' 17.51" BT 8° 12' 2.84" LS 124° 22' 36.08" BT 8° 11' 2.63" LS 124° 22' 21.61" BT 8° 10' 5.92" LS 124° 24' 5.98" BT 8° 16' 37.34" LS 124° 24' 2.50" BT 8° 16' 7.52" LS 125° 16' 40.32" BT 8° 26' 53.53" LS 125° 11' 42.37" BT 7° 58' 21.52" LS 124° 9' 23.17" BT 8° 18' 57.18" LS 124° 9' 39.81" BT 8° 30' 55.74" LS 124° 17' 58.40" BT 8° 19' 56.26" LS 123° 5' 0.71" BT 10° 57' 40.85" LS 123° 52' 51.83" BT 9° 5' 8.27" LS 124° 48' 8.71" BT 9° 0' 34.12" LS 124° 30' 9.11" BT 10° 20' 42.27" LS 124° 57' 41.98" BT 9° 55' 30.80" LS 124° 2' 35.35" BT 9° 20' 9.27" LS 123° 8' 19.49" BT 10° 51' 2.10" LS 124° 54' 0.74" BT 8° 54' 2.02" LS 119° 54' 31.40" BT 10° 18' 9.01" LS 120° 0' 3.70" BT 10° 9' 32.02" LS 120° 24' 29.44" BT 10° 30' 58.73" LS 121° 2' 40.90" BT 10° 0' 24.61" LS 120° 38' 58.21" BT 9° 51' 7.35" LS 120° 12' 35.61" BT 9° 24' 19.83" LS 121° 5' 37.62" BT 10° 55' 6.72" LS 121° 34' 11.41" BT 11° 0' 11.82" LS 121° 27' 39.89" BT 10° 55' 17.29" LS	698257,62	Meilputi Kecamatan Pantar Tengah, Pantar Timur, Alor Barat Daya, Alor Barat Laut		
311	Kawasan Perairan Pulau Terluar	KSNT-2			124° 9' 23.17" BT 8° 18' 57.18" LS 124° 9' 39.81" BT 8° 30' 55.74" LS 124° 17' 58.40" BT 8° 19' 56.26" LS 123° 5' 0.71" BT 10° 57' 40.85" LS 123° 52' 51.83" BT 9° 5' 8.27" LS 124° 48' 8.71" BT 9° 0' 34.12" LS 124° 30' 9.11" BT 10° 20' 42.27" LS 124° 57' 41.98" BT 9° 55' 30.80" LS 124° 2' 35.35" BT 9° 20' 9.27" LS 123° 8' 19.49" BT 10° 51' 2.10" LS 124° 54' 0.74" BT 8° 54' 2.02" LS 119° 54' 31.40" BT 10° 18' 9.01" LS 120° 0' 3.70" BT 10° 9' 32.02" LS 120° 24' 29.44" BT 10° 30' 58.73" LS 121° 2' 40.90" BT 10° 0' 24.61" LS 120° 38' 58.21" BT 9° 51' 7.35" LS 120° 12' 35.61" BT 9° 24' 19.83" LS 121° 5' 37.62" BT 10° 55' 6.72" LS 121° 34' 11.41" BT 11° 0' 11.82" LS 121° 27' 39.89" BT 10° 55' 17.29" LS	67532,53	Utara Kecamatan Amfoang Utara, Utara Kecamatan Amfoang Timur		
312	Kawasan Perairan Pulau Terluar	KSNT-3			124° 9' 23.17" BT 8° 18' 57.18" LS 124° 9' 39.81" BT 8° 30' 55.74" LS 124° 17' 58.40" BT 8° 19' 56.26" LS 123° 5' 0.71" BT 10° 57' 40.85" LS 123° 52' 51.83" BT 9° 5' 8.27" LS 124° 48' 8.71" BT 9° 0' 34.12" LS 124° 30' 9.11" BT 10° 20' 42.27" LS 124° 57' 41.98" BT 9° 55' 30.80" LS 124° 2' 35.35" BT 9° 20' 9.27" LS 123° 8' 19.49" BT 10° 51' 2.10" LS 124° 54' 0.74" BT 8° 54' 2.02" LS 119° 54' 31.40" BT 10° 18' 9.01" LS 120° 0' 3.70" BT 10° 9' 32.02" LS 120° 24' 29.44" BT 10° 30' 58.73" LS 121° 2' 40.90" BT 10° 0' 24.61" LS 120° 38' 58.21" BT 9° 51' 7.35" LS 120° 12' 35.61" BT 9° 24' 19.83" LS 121° 5' 37.62" BT 10° 55' 6.72" LS 121° 34' 11.41" BT 11° 0' 11.82" LS 121° 27' 39.89" BT 10° 55' 17.29" LS	102464,11	Sebelah Selatan Kecamatan Pinu Pahar, sebelah Selatan Kecamatan Parera, sebelah Selatan Kecamatan Pinar, sebelah Selatan Kecamatan		

4 Alur Laut									
Arakasa Pemanfaatan Ruang									
No	Zona	Sub Zona	Kode Sub Zona	Reas Koordinat	Luas	Lokasi	Luas (Ha)	Label Nama Sub Zona	
315	Alur Pelayaran	Subzona Pelayaran	AL-AP-1	120° 15' 44.99" BT 120° 15' 59.55" BT 120° 27' 58.42" BT 120° 28' 17.31" BT 120° 29' 41.81" BT 120° 29' 39.46" BT 121° 2' 1.33" BT 121° 2' 5.57" BT 121° 46' 17.44" BT 121° 46' 27.86" BT 121° 50' 13.13" BT 121° 50' 16.42" BT 121° 50' 16.33" BT 121° 50' 24.34" BT 121° 48' 19.05" BT 121° 48' 14.52" BT 121° 50' 9.62" BT 121° 50' 11.64" BT 121° 50' 8.37" BT 120° 51' 12.25" BT 120° 51' 12.29" BT 120° 53' 22.06" BT 120° 53' 25.72" BT 121° 13' 28.27" BT 121° 14' 0.70" BT 119° 16' 59.39" BT 119° 17' 1.07" BT 119° 21' 2.79" BT 119° 21' 2.79" BT 119° 21' 41.61" BT 119° 22' 1.56" BT 119° 42' 45.57" BT 119° 43' 22.43" BT 120° 12' 41.47" BT 120° 12' 44.62" BT 120° 14' 57.43" BT 120° 15' 5.74" BT 119° 44' 11.54" BT 119° 44' 20.90" BT 119° 52' 25.96" BT 119° 52' 23.74" BT 120° 51' 12.75" BT 120° 51' 16.46" BT 120° 19' 9.43" BT 120° 19' 11.71" BT 119° 38' 47.01" BT 119° 39' 14.63" BT 119° 29' 24.01" BT 119° 30' 5.73" BT 119° 52' 23.84" BT 119° 52' 26.22" BT 119° 44' 20.84" BT 119° 44' 30.09" BT 119° 27' 33.23" BT 119° 28' 1.35" BT 119° 23' 41.65" BT 119° 23' 49.87" BT 119° 19' 8.75" BT 119° 19' 17.20" BT 119° 18' 41.72" BT 119° 18' 50.51" BT 121° 50' 17.97" BT	9° 37' 30.00" LS 9° 37' 30.00" LS 9° 35' 38.10" LS 9° 35' 35.03" LS 9° 36' 32.78" LS 9° 36' 21.50" LS 9° 57' 32.15" LS 9° 57' 44.68" LS 10° 26' 32.43" LS 10° 26' 49.00" LS 10° 29' 16.75" LS 10° 29' 9.15" LS 10° 29' 15.07" LS 10° 29' 21.13" LS 10° 29' 47.79" LS 10° 29' 40.55" LS 10° 29' 23.99" LS 10° 29' 21.95" LS 10° 29' 15.94" LS 8° 50' 29.29" LS 8° 50' 36.96" LS 8° 57' 30.22" LS 8° 57' 22.61" LS 8° 58' 13.25" LS 8° 58' 13.25" LS 8° 39' 23.23" LS 8° 39' 8.48" LS 8° 45' 40.61" LS 8° 45' 30.59" LS 8° 46' 7.94" LS 8° 46' 12.04" LS 9° 0' 58.24" LS 9° 1' 7.22" LS 9° 23' 58.69" LS 9° 23' 47.48" LS 9° 37' 30.00" LS 9° 37' 30.00" LS 8° 33' 11.83" LS 8° 33' 17.65" LS 8° 29' 37.99" LS 8° 29' 28.10" LS 8° 50' 29.29" LS 8° 50' 37.10" LS 9° 0' 41.84" LS 9° 0' 33.09" LS 9° 8' 32.79" LS 9° 8' 35.62" LS 9° 10' 24.20" LS 9° 10' 24.23" LS 8° 29' 28.28" LS 8° 29' 38.48" LS 8° 33' 17.61" LS 8° 33' 23.31" LS 8° 33' 23.31" LS 8° 27' 24.41" LS 8° 47' 26.08" LS 8° 57' 53.43" LS 8° 57' 54.86" LS 9° 9' 16.09" LS 9° 9' 16.97" LS 9° 10' 23.74" LS 9° 10' 23.75" LS 10° 29' 18.14" LS	Waingapu - Sabu	2657,98	Waingapu - Sabu	
316	Alur Pelayaran	Subzona Pelayaran	AL-AP-2	121° 48' 19.05" BT 121° 48' 14.52" BT 121° 50' 9.62" BT 121° 50' 11.64" BT 121° 50' 8.37" BT 120° 51' 12.25" BT 120° 51' 12.29" BT 120° 53' 22.06" BT 120° 53' 25.72" BT 121° 13' 28.27" BT 121° 14' 0.70" BT 119° 16' 59.39" BT 119° 17' 1.07" BT 119° 21' 2.79" BT 119° 21' 41.61" BT 119° 22' 1.56" BT 119° 42' 45.57" BT 119° 43' 22.43" BT 120° 12' 41.47" BT 120° 12' 44.62" BT 120° 14' 57.43" BT 120° 15' 5.74" BT 119° 44' 11.54" BT 119° 44' 20.90" BT 119° 52' 25.96" BT 119° 52' 23.74" BT 120° 51' 12.75" BT 120° 51' 16.46" BT 120° 19' 9.43" BT 120° 19' 11.71" BT 119° 38' 47.01" BT 119° 39' 14.63" BT 119° 29' 24.01" BT 119° 30' 5.73" BT 119° 52' 23.84" BT 119° 52' 26.22" BT 119° 44' 20.84" BT 119° 44' 30.09" BT 119° 27' 33.23" BT 119° 28' 1.35" BT 119° 23' 41.65" BT 119° 23' 49.87" BT 119° 19' 8.75" BT 119° 19' 17.20" BT 119° 18' 41.72" BT 119° 18' 50.51" BT 121° 50' 17.97" BT	94,41	Sabu - Rajia	94,41	Sabu - Rajia	
317	Alur Pelayaran	Subzona Pelayaran	AL-AP-3	120° 51' 12.25" BT 120° 51' 12.29" BT 120° 53' 22.06" BT 120° 53' 25.72" BT 121° 13' 28.27" BT 121° 14' 0.70" BT 119° 16' 59.39" BT 119° 17' 1.07" BT 119° 21' 2.79" BT 119° 21' 41.61" BT 119° 22' 1.56" BT 119° 42' 45.57" BT 119° 43' 22.43" BT 120° 12' 41.47" BT 120° 12' 44.62" BT 120° 14' 57.43" BT 120° 15' 5.74" BT 119° 44' 11.54" BT 119° 44' 20.90" BT 119° 52' 25.96" BT 119° 52' 23.74" BT 120° 51' 12.75" BT 120° 51' 16.46" BT 120° 19' 9.43" BT 120° 19' 11.71" BT 119° 38' 47.01" BT 119° 39' 14.63" BT 119° 29' 24.01" BT 119° 30' 5.73" BT 119° 52' 23.84" BT 119° 52' 26.22" BT 119° 44' 20.84" BT 119° 44' 30.09" BT 119° 27' 33.23" BT 119° 28' 1.35" BT 119° 23' 41.65" BT 119° 23' 49.87" BT 119° 19' 8.75" BT 119° 19' 17.20" BT 119° 18' 41.72" BT 119° 18' 50.51" BT 121° 50' 17.97" BT	1310,52	Ende - Almere	1310,52	Ende - Almere	
318	Alur Pelayaran	Subzona Pelayaran	AL-AP-4	119° 16' 59.39" BT 119° 17' 1.07" BT 119° 21' 2.79" BT 119° 21' 41.61" BT 119° 22' 1.56" BT 119° 42' 45.57" BT 119° 43' 22.43" BT 120° 12' 41.47" BT 120° 12' 44.62" BT 120° 14' 57.43" BT 120° 15' 5.74" BT 119° 44' 11.54" BT 119° 44' 20.90" BT 119° 52' 25.96" BT 119° 52' 23.74" BT 120° 51' 12.75" BT 120° 51' 16.46" BT 120° 19' 9.43" BT 120° 19' 11.71" BT 119° 38' 47.01" BT 119° 39' 14.63" BT 119° 29' 24.01" BT 119° 30' 5.73" BT 119° 52' 23.84" BT 119° 52' 26.22" BT 119° 44' 20.84" BT 119° 44' 30.09" BT 119° 27' 33.23" BT 119° 28' 1.35" BT 119° 23' 41.65" BT 119° 23' 49.87" BT 119° 19' 8.75" BT 119° 19' 17.20" BT 119° 18' 41.72" BT 119° 18' 50.51" BT 121° 50' 17.97" BT	2181,12	Sape - Waingapu	2181,12	Sape - Waingapu	
319	Alur Pelayaran	Subzona Pelayaran	AL-AP-5	119° 44' 11.54" BT 119° 44' 20.90" BT 119° 52' 25.96" BT 119° 52' 23.74" BT 120° 51' 12.75" BT 120° 51' 16.46" BT 120° 19' 9.43" BT 120° 19' 11.71" BT 119° 38' 47.01" BT 119° 39' 14.63" BT 119° 29' 24.01" BT 119° 30' 5.73" BT 119° 52' 23.84" BT 119° 52' 26.22" BT 119° 44' 20.84" BT 119° 44' 30.09" BT 119° 27' 33.23" BT 119° 28' 1.35" BT 119° 23' 41.65" BT 119° 23' 49.87" BT 119° 19' 8.75" BT 119° 19' 17.20" BT 119° 18' 41.72" BT 119° 18' 50.51" BT 121° 50' 17.97" BT	418,63	Labuhan Bajo - P. Komodo	418,63	Labuhan Bajo - P. Komodo	
320	Alur Pelayaran	Subzona Pelayaran	AL-AP-6	119° 44' 11.54" BT 119° 44' 20.90" BT 119° 52' 25.96" BT 119° 52' 23.74" BT 120° 51' 12.75" BT 120° 51' 16.46" BT 120° 19' 9.43" BT 120° 19' 11.71" BT 119° 38' 47.01" BT 119° 39' 14.63" BT 119° 29' 24.01" BT 119° 30' 5.73" BT 119° 52' 23.84" BT 119° 52' 26.22" BT 119° 44' 20.84" BT 119° 44' 30.09" BT 119° 27' 33.23" BT 119° 28' 1.35" BT 119° 23' 41.65" BT 119° 23' 49.87" BT 119° 19' 8.75" BT 119° 19' 17.20" BT 119° 18' 41.72" BT 119° 18' 50.51" BT 121° 50' 17.97" BT	2001,08	Almere - Wailelo	2001,08	Almere - Wailelo	
321	Alur Pelayaran	Subzona Pelayaran	AL-AP-7	119° 44' 11.54" BT 119° 44' 20.90" BT 119° 52' 25.96" BT 119° 52' 23.74" BT 120° 51' 12.75" BT 120° 51' 16.46" BT 120° 19' 9.43" BT 120° 19' 11.71" BT 119° 38' 47.01" BT 119° 39' 14.63" BT 119° 29' 24.01" BT 119° 30' 5.73" BT 119° 52' 23.84" BT 119° 52' 26.22" BT 119° 44' 20.84" BT 119° 44' 30.09" BT 119° 27' 33.23" BT 119° 28' 1.35" BT 119° 23' 41.65" BT 119° 23' 49.87" BT 119° 19' 8.75" BT 119° 19' 17.20" BT 119° 18' 41.72" BT 119° 18' 50.51" BT 121° 50' 17.97" BT	989,25	Labuhan Bajo - Wailelo	989,25	Labuhan Bajo - Wailelo	
322	Alur Pelayaran	Subzona Pelayaran	AL-AP-8	119° 44' 11.54" BT 119° 44' 20.90" BT 119° 52' 25.96" BT 119° 52' 23.74" BT 120° 51' 12.75" BT 120° 51' 16.46" BT 120° 19' 9.43" BT 120° 19' 11.71" BT 119° 38' 47.01" BT 119° 39' 14.63" BT 119° 29' 24.01" BT 119° 30' 5.73" BT 119° 52' 23.84" BT 119° 52' 26.22" BT 119° 44' 20.84" BT 119° 44' 30.09" BT 119° 27' 33.23" BT 119° 28' 1.35" BT 119° 23' 41.65" BT 119° 23' 49.87" BT 119° 19' 8.75" BT 119° 19' 17.20" BT 119° 18' 41.72" BT 119° 18' 50.51" BT 121° 50' 17.97" BT	1118,83	Kupang - Sabu	1118,83	Kupang - Sabu	

No	RZWPJK Provinsi Nusa Tenggara Timur Zona	Kode Zona	Subzona	Kode Sub Zona	Batas Koordinat Bujur	Lintang	Lokasi	Luas (Ha)	Label Nama Sub Zona
					121° 50' 26.178" BT 121° 52' 45.135" BT 121° 52' 47.942" BT 122° 6' 48.904" BT 122° 7' 9.392" BT 123° 20' 40.916" BT 123° 20' 36.543" BT 123° 23' 45.557" BT 123° 23' 37.260" BT 119° 25' 25.761" BT 119° 25' 32.371" BT 119° 32' 41.324" BT 119° 32' 45.094" BT 119° 35' 6.021" BT 119° 35' 8.998" BT 119° 35' 29.985" BT 119° 25' 39.893" BT 119° 25' 45.844" BT 119° 52' 23.739" BT 119° 52' 25.881" BT 121° 19' 48.566" BT 121° 19' 55.112" BT 121° 19' 51.871" BT 121° 19' 56.941" BT 121° 19' 14.786" BT 121° 19' 23.050" BT 124° 05' 11.276" BT 124° 05' 20.085" BT 124° 05' 50.423" BT 124° 05' 59.811" BT 124° 09' 26.461" BT 124° 09' 36.259" BT 124° 05' 35.045" BT 124° 05' 44.601" BT 124° 09' 48.993" BT 124° 09' 58.925" BT 124° 05' 8.946" BT 124° 05' 18.423" BT 124° 09' 29.930" BT 124° 09' 23.575" BT 124° 09' 32.052" BT 124° 07' 34.454" BT 124° 07' 12.133" BT 124° 07' 35.261" BT 124° 07' 13.290" BT 124° 09' 29.930" BT 124° 09' 20.664" BT 121° 50' 24.342" BT 121° 50' 17.977" BT 121° 50' 26.178" BT 121° 34' 21.254" BT 121° 34' 29.563" BT 121° 35' 45.812" BT 121° 35' 54.460" BT 121° 07' 42.441" BT 121° 07' 50.166" BT 120° 15' 32.089" BT 120° 15' 44.606" BT 120° 05' 50.491" BT 120° 05' 45.170" BT 123° 24' 0.103" BT 123° 23' 48.543" BT	10° 29' 17.228" LS 10° 23' 36.003" LS 10° 23' 43.718" LS 10° 21' 3.132" LS 10° 20' 50.930" LS 10° 6' 48.900" LS 10° 6' 58.026" LS 10° 6' 13.671" LS 10° 6' 73.545" LS 8° 22' 9.001" LS 8° 22' 1.141" LS 8° 23' 38.127" LS 8° 23' 30.913" LS 8° 25' 44.465" LS 8° 25' 44.999" LS 8° 26' 4.158" LS 8° 21' 52.195" LS 8° 21' 44.264" LS 8° 29' 28.105" LS 8° 29' 37.837" LS 8° 30' 52.551" LS 8° 30' 59.750" LS 8° 31' 3.776" LS 8° 31' 0.636" LS 8° 16' 4.254" LS 8° 16' 6.597" LS 8° 45' 27.054" LS 8° 45' 26.228" LS 8° 54' 29.134" LS 8° 55' 47.782" LS 8° 55' 44.003" LS 8° 45' 59.246" LS 8° 45' 56.227" LS 8° 55' 39.093" LS 8° 55' 35.263" LS 8° 45' 49.213" LS 8° 45' 46.727" LS 8° 50' 58.073" LS 8° 50' 59.246" LS 8° 50' 56.654" LS 8° 59' 33.724" LS 8° 58' 54.350" LS 8° 59' 35.134" LS 8° 58' 56.407" LS 8° 50' 58.073" LS 8° 50' 59.748" LS 10° 29' 21.132" LS 10° 29' 18.149" LS 10° 29' 17.228" LS 8° 58' 13.257" LS 8° 58' 13.257" LS 9° 6' 15.272" LS 9° 6' 17.183" LS 10° 14' 27.867" LS 10° 14' 24.357" LS 9° 37' 30.001" LS 9° 37' 30.000" LS 9° 37' 10.136" LS 9° 37' 0.914" LS 10° 4' 48.288" LS 10° 4' 54.500" LS			
323	Alur Pelayaran	AL-AP-9	Pelayaran Penyeberangan	AL-AP-PP-9			Sape - P. Komodo	499,33	
324	Alur Pelayaran	AL-AP-10	Pelayaran Penyeberangan	AL-AP-PP-10			Labuhan Bajo - Sape	1305,76	
325	Alur Pelayaran	AL-AP-11	Pelayaran Penyeberangan	AL-AP-PP-11			Maropokot - Pamatata	686,39	
326	Alur Pelayaran	AL-AP-12	Pelayaran Penyeberangan	AL-AP-PP-12			Atapupu - Wonreli	428,87	
327	Alur Pelayaran	AL-AP-13	Pelayaran Penyeberangan	AL-AP-PP-13			Teluk Gurita - Ilwaki	474,17	
328	Alur Pelayaran	AL-AP-14	Pelayaran Penyeberangan	AL-AP-PP-14			Teluk Gurita - Kisar	477,64	
329	Alur Pelayaran	AL-AP-15	Pelayaran Penyeberangan	AL-AP-PP-15			Kalahahi - Teluk Gurita	495,47	
330	Alur Pelayaran	AL-AP-16	Pelayaran Penyeberangan	AL-AP-PP-16			Teluk Gurita - Kalahahi	492,43	
331	Alur Pelayaran	AL-AP-17	Pelayaran Penyeberangan	AL-AP-PP-17			Ende - Sabu	1073,36	
332	Alur Pelayaran	AL-AP-18	Pelayaran Penyeberangan	AL-AP-PP-18			Kupang - Waingapu	1489,45	

9

No	REWPK Provinsi Nusa Tenggara Timur Zona	Kode Zona	Subzona	Kode Sub Zona	Batas Koordinat Bujur	Lintang	Lokasi	Luas (Ha)	Label Nama Sub Zona
333	Alur Pelayaran	AL-AP-19	Pelayaran Penyeberangan	AL-AP-PP-19	123° 25' 8.809" BT	10° 5' 0.348" LS	Alimere - Waingapu	1558,18	
					123° 24' 59.037" BT	10° 5' 6.936" LS			
					123° 30' 36.229" BT	10° 12' 48.580" LS			
					123° 30' 45.215" BT	10° 12' 46.093" LS			
					123° 30' 41.197" BT	10° 13' 2.629" LS			
					120° 51' 12.759" BT	8° 50' 29.299" LS			
					120° 51' 16.636" BT	8° 50' 37.073" LS			
					120° 40' 15.196" BT	9° 5' 3.196" LS			
					120° 40' 7.001" BT	9° 5' 0.475" LS			
					120° 24' 50.318" BT	9° 25' 1.797" LS			
					120° 25' 2.929" BT	9° 24' 58.733" LS			
					120° 15' 30.113" BT	9° 37' 30.001" LS			
					120° 15' 19.840" BT	9° 37' 30.000" LS			
334	Alur Pelayaran	AL-AP-20	Pelayaran Penyeberangan	AL-AP-PP-20	120° 15' 24.984" BT	9° 37' 30.001" LS	Waingapu - Ende	1940,11	
					120° 15' 36.060" BT	9° 37' 30.001" LS			
					120° 31' 56.396" BT	9° 25' 22.916" LS			
					120° 32' 6.147" BT	9° 25' 26.557" LS			
					120° 58' 16.962" BT	9° 9' 26.578" LS			
					120° 58' 29.676" BT	9° 9' 28.416" LS			
					121° 16' 51.616" BT	8° 58' 13.257" LS			
					121° 17' 7.380" BT	8° 58' 13.257" LS			
					123° 30' 32.990" BT	10° 13' 3.826" LS			
					120° 14' 19.898" BT	9° 18' 4.869" LS			
					120° 14' 21.861" BT	9° 17' 56.977" LS			
					120° 19' 26.626" BT	9° 19' 11.290" LS			
					120° 19' 38.764" BT	9° 19' 22.621" LS			
335	Alur Pelayaran	AL-AP-21	Pelayaran Penyeberangan	AL-AP-PP-21	123° 24' 32.563" BT	10° 4' 30.793" LS	Kupang - Waikelo	289,68	
					123° 24' 43.267" BT	10° 4' 25.023" LS			
					123° 25' 30.465" BT	10° 4' 44.945" LS			
					123° 25' 38.196" BT	10° 4' 38.447" LS			
					119° 14' 19.725" BT	9° 10' 23.561" LS			
					119° 14' 22.911" BT	9° 10' 23.567" LS			
					119° 14' 30.386" BT	9° 9' 38.631" LS			
					119° 14' 21.972" BT	9° 9' 40.912" LS			
					120° 51' 12.759" BT	8° 50' 29.299" LS			
					120° 51' 17.908" BT	8° 50' 36.863" LS			
					121° 14' 8.269" BT	9° 6' 1.884" LS			
					121° 15' 8.988" BT	9° 6' 19.727" LS			
					123° 25' 26.127" BT	10° 4' 1.909" LS			
336	Alur Pelayaran	AL-AP-22	Pelayaran Penyeberangan	AL-AP-PP-22	123° 25' 35.212" BT	10° 3' 57.011" LS	Waikelo - Sape	0,34	
					123° 26' 4.109" BT	10° 4' 18.711" LS			
					123° 26' 11.026" BT	10° 4' 12.855" LS			
					121° 40' 49.668" BT	8° 58' 13.257" LS			
					121° 41' 5.132" BT	8° 58' 13.257" LS			
					121° 50' 56.246" BT	9° 4' 19.904" LS			
					121° 50' 45.264" BT	9° 4' 22.684" LS			
					123° 26' 17.537" BT	10° 3' 34.193" LS			
					123° 26' 9.260" BT	10° 3' 38.655" LS			
					123° 26' 34.376" BT	10° 3' 54.283" LS			
					123° 26' 42.003" BT	10° 3' 49.415" LS			
					122° 55' 15.152" BT	8° 44' 51.434" LS			
					122° 57' 4.340" BT	8° 49' 8.714" LS			
337	Alur Pelayaran	AL-AP-23	Pelayaran Penyeberangan	AL-AP-PP-23	122° 57' 11.421" BT	8° 49' 4.467" LS	Kupang - Alimere	1419,22	
					122° 54' 50.360" BT	8° 44' 50.689" LS			
					122° 54' 59.315" BT	8° 44' 50.836" LS			
					122° 56' 45.339" BT	8° 49' 19.590" LS			
					122° 56' 52.507" BT	8° 49' 15.596" LS			
					123° 13' 27.676" BT	8° 44' 50.821" LS			
					123° 13' 35.979" BT	8° 44' 50.822" LS			
					123° 13' 51.837" BT	8° 46' 22.480" LS			
					123° 13' 43.571" BT	8° 46' 22.702" LS			
					121° 40' 49.668" BT	8° 58' 13.257" LS			
					121° 41' 5.132" BT	8° 58' 13.257" LS			
					121° 50' 56.246" BT	9° 4' 19.904" LS			
					121° 50' 45.264" BT	9° 4' 22.684" LS			
338	Alur Pelayaran	AL-AP-24	Pelayaran Penyeberangan	AL-AP-PP-24	122° 55' 23.893" BT	8° 44' 51.434" LS	Kupang - Ende	555,98	
					122° 57' 11.421" BT	8° 49' 8.714" LS			
					122° 54' 50.360" BT	8° 44' 50.689" LS			
					122° 54' 59.315" BT	8° 44' 50.836" LS			
					122° 56' 45.339" BT	8° 49' 19.590" LS			
					122° 56' 52.507" BT	8° 49' 15.596" LS			
					123° 13' 27.676" BT	8° 44' 50.821" LS			
					123° 13' 35.979" BT	8° 44' 50.822" LS			
					123° 13' 51.837" BT	8° 46' 22.480" LS			
					123° 13' 43.571" BT	8° 46' 22.702" LS			
					121° 40' 49.668" BT	8° 58' 13.257" LS			
					121° 41' 5.132" BT	8° 58' 13.257" LS			
					121° 50' 56.246" BT	9° 4' 19.904" LS			
339	Alur Pelayaran	AL-AP-25	Pelayaran Penyeberangan	AL-AP-PP-25	122° 55' 23.893" BT	8° 44' 51.434" LS	Kupang - Larentuka	213,03	
					122° 57' 11.421" BT	8° 49' 8.714" LS			
					122° 54' 50.360" BT	8° 44' 50.689" LS			
					122° 54' 59.315" BT	8° 44' 50.836" LS			
					122° 56' 45.339" BT	8° 49' 19.590" LS			
					122° 56' 52.507" BT	8° 49' 15.596" LS			
					123° 13' 27.676" BT	8° 44' 50.821" LS			
					123° 13' 35.979" BT	8° 44' 50.822" LS			
					123° 13' 51.837" BT	8° 46' 22.480" LS			
					123° 13' 43.571" BT	8° 46' 22.702" LS			
					121° 40' 49.668" BT	8° 58' 13.257" LS			
					121° 41' 5.132" BT	8° 58' 13.257" LS			
					121° 50' 56.246" BT	9° 4' 19.904" LS			
340	Alur Pelayaran	AL-AP-26	Pelayaran Penyeberangan	AL-AP-PP-26	122° 55' 23.893" BT	8° 44' 51.434" LS	Kupang - Solor	223,15	
					122° 57' 11.421" BT	8° 49' 8.714" LS			
					122° 54' 50.360" BT	8° 44' 50.689" LS			
					122° 54' 59.315" BT	8° 44' 50.836" LS			
					122° 56' 45.339" BT	8° 49' 19.590" LS			
					122° 56' 52.507" BT	8° 49' 15.596" LS			
					123° 13' 27.676" BT	8° 44' 50.821" LS			
					123° 13' 35.979" BT	8° 44' 50.822" LS			
					123° 13' 51.837" BT	8° 46' 22.480" LS			
					123° 13' 43.571" BT	8° 46' 22.702" LS			
					121° 40' 49.668" BT	8° 58' 13.257" LS			
					121° 41' 5.132" BT	8° 58' 13.257" LS			
					121° 50' 56.246" BT	9° 4' 19.904" LS			
341	Alur Pelayaran	AL-AP-27	Pelayaran Penyeberangan	AL-AP-PP-27	122° 55' 23.893" BT	8° 44' 51.434" LS	Kupang - Lewoleba	71,51	
					122° 57' 11.421" BT	8° 49' 8.714" LS			
					122° 54' 50.360" BT	8° 44' 50.689" LS			
					122° 54' 59.315" BT	8° 44' 50.836" LS			
					122° 56' 45.339" BT	8° 49' 19.590" LS			
					122° 56' 52.507" BT	8° 49' 15.596" LS			
					123° 13' 27.676" BT	8° 44' 50.821" LS			
					123° 13' 35.979" BT	8° 44' 50.822" LS			
					123° 13' 51.837" BT	8° 46' 22.480" LS			
					123° 13' 43.571" BT	8° 46' 22.702" LS			
					121° 40' 49.668" BT	8° 58' 13.257" LS			
					121° 41' 5.132" BT	8° 58' 13.257" LS			
					121° 50' 56.246" BT	9° 4' 19.904" LS			

No	RZWP3K Provinsi Nusa Tenggara Timur		Subzona	Kode Sub Zona	Batas Koordinat		Lokasi	Luas (Ha)	Label Nama Sub Zona
	Zona	Kode Zona			Bujur	Lintang			
342	Alur Pelayaran	AL-AP-28	Pelayaran Penyeberangan	AL-AP-PP-28	123° 12' 32.059" BT 123° 30' 44.748" BT 123° 30' 35.847" BT 123° 30' 41.163" BT 123° 47' 36.861" BT 123° 47' 38.207" BT 123° 43' 12.432" BT 123° 42' 57.848" BT 119° 26' 35.754" BT 119° 26' 30.438" BT 119° 51' 39.626" BT 119° 51' 45.614" BT 119° 51' 51.422" BT 119° 52' 19.153" BT 119° 52' 26.703" BT 119° 47' 8.496" BT 119° 47' 11.043" BT 119° 48' 57.980" BT 119° 49' 2.677" BT 119° 46' 45.060" BT 119° 46' 56.089" BT 119° 48' 16.357" BT 119° 48' 25.864" BT 119° 48' 28.593" BT 119° 48' 17.424" BT 119° 48' 12.115" BT 119° 48' 20.051" BT 119° 47' 51.766" BT 119° 47' 44.878" BT 119° 46' 25.111" BT 119° 46' 39.964" BT 119° 45' 32.390" BT 119° 45' 20.864" BT 119° 45' 26.659" BT 119° 44' 54.716" BT 119° 45' 3.428" BT 119° 51' 39.419" BT 119° 51' 41.923" BT 120° 13' 15.889" BT 120° 13' 19.991" BT 120° 15' 4.452" BT 120° 15' 12.602" BT 120° 15' 57.346" BT 120° 16' 0.000" BT 120° 35' 8.791" BT 120° 35' 15.973" BT 121° 34' 18.967" BT 121° 27' 56.713" BT 121° 28' 10.464" BT 121° 36' 39.315" BT 121° 36' 48.066" BT 121° 37' 42.900" BT 121° 37' 48.328" BT 121° 46' 49.965" BT 121° 47' 5.509" BT 123° 26' 55.440" BT 123° 27' 2.690" BT 123° 27' 15.627" BT 123° 27' 8.265" BT 119° 27' 13.079" BT 119° 27' 17.876" BT 119° 49' 24.927" BT	8° 44' 50.814" LS 10° 12' 46.222" LS 10° 12' 48.685" LS 10° 13' 2.634" LS 9° 16' 14.634" LS 9° 16' 28.484" LS 9° 23' 43.527" LS 9° 23' 52.189" LS 8° 20' 37.940" LS 8° 20' 37.185" LS 8° 30' 36.324" LS 8° 30' 41.919" LS 8° 30' 47.753" LS 8° 29' 41.700" LS 8° 29' 44.713" LS 8° 32' 17.680" LS 8° 32' 25.403" LS 8° 30' 39.749" LS 8° 30' 53.058" LS 8° 34' 46.875" LS 8° 44' 53.691" LS 8° 37' 7.301" LS 8° 37' 32.145" LS 8° 37' 18.464" LS 8° 38' 12.925" LS 8° 39' 34.355" LS 8° 39' 36.569" LS 8° 40' 16.872" LS 8° 40' 50.175" LS 8° 44' 31.122" LS 8° 44' 5.558" LS 8° 48' 35.007" LS 8° 48' 54.065" LS 8° 48' 57.850" LS 8° 50' 34.110" LS 8° 50' 30.432" LS 8° 53' 56.318" LS 8° 53' 48.535" LS 9° 21' 55.089" LS 9° 21' 39.898" LS 9° 37' 30.001" LS 9° 37' 30.000" LS 9° 37' 30.000" LS 9° 37' 37.614" LS 9° 27' 6.845" LS 9° 27' 12.205" LS 9° 61' 5.487" LS 8° 58' 13.257" LS 8° 58' 13.257" LS 8° 58' 13.257" LS 8° 58' 13.257" LS 9° 0' 6.774" LS 9° 0' 0.568" LS 9° 5' 10.101" LS 9° 5' 9.402" LS 10° 3' 13.760" LS 10° 3' 9.851" LS 10° 3' 28.742" LS 10° 3' 32.463" LS 8° 19' 33.036" LS 8° 19' 25.821" LS 8° 30' 4.489" LS	Kupang - Adonara Kupang - Kalabahi	71,16 397,54	
343	Alur Pelayaran	AL-AP-29	Pelayaran Penyeberangan	AL-AP-PP-29					
344	Alur Pelayaran	AL-AP-30	Pelayaran Nasional-Internasional	AL-AP-PNI-1			Makasar-Bima-Labuan Bajo-Waingapu-Ende-Kupang-Ende-Waingapu-Labuan Bajo	8.558,34	
345	Alur Pelayaran	AL-AP-31	Pelayaran Nasional-Internasional	AL-AP-PNI-2			Samarang-Sampit-Samarang-Maselenbo-Batu Licin- Makasar-Bima-Labuan Bajo	1280,17	

9

No	RZWP/IK Provinsi Nusa Tenggara Timur Zona	Kode Zona	Subzona	Kode Sub Zona	Batas Koordinat Bujur	Lintang	Lokasi	Luas (Ha)	Label Nama Sub Zona
346	Alur Pelayaran	AL-AP-32	Pelayaran Nasional-Internasional	AL-AP-PNI-3	119° 49' 28.705" BT 119° 52' 26.439" BT 119° 52' 31.656" BT 120° 27' 13.150" BT 120° 27' 22.828" BT 119° 26' 59.511" BT 119° 26' 54.677" BT 119° 49' 13.371" BT 119° 49' 17.211" BT 119° 52' 27.871" BT 119° 52' 22.947" BT 119° 52' 23.345" BT 119° 52' 31.301" BT 119° 51' 22.134" BT 119° 51' 29.065" BT 120° 2' 23.982" BT 120° 2' 26.745" BT 120° 13' 4.748" BT 120° 13' 7.245" BT 120° 25' 30.498" BT 120° 25' 31.900" BT 120° 27' 22.901" BT 120° 27' 30.406" BT 120° 27' 37.684" BT 120° 51' 26.195" BT 120° 51' 27.904" BT 121° 19' 46.175" BT 121° 19' 53.329" BT 121° 19' 59.167" BT 121° 19' 43.702" BT 121° 19' 50.271" BT 121° 41' 27.296" BT 121° 41' 40.288" BT 121° 43' 53.821" BT 121° 44' 17.876" BT 122° 8' 8.719" BT 122° 8' 27.650" BT 122° 12' 51.595" BT 122° 12' 48.785" BT 122° 12' 56.514" BT 122° 13' 27.483" BT 122° 13' 34.870" BT 122° 13' 55.470" BT 122° 14' 9.712" BT 122° 14' 22.118" BT 122° 14' 29.125" BT 122° 18' 10.665" BT 122° 18' 21.429" BT 122° 22' 48.300" BT 122° 23' 20.977" BT 122° 42' 35.614" BT 122° 42' 35.751" BT 122° 13' 25.579" BT 122° 10' 57.277" BT 122° 11' 5.567" BT 122° 12' 28.579" BT 122° 12' 20.408" BT 122° 12' 37.611" BT 122° 12' 45.781" BT 122° 12' 59.133" BT 122° 13' 7.630" BT 122° 13' 10.879" BT	8° 29' 57.283" LS 8° 29' 45.363" LS 8° 29' 39.631" LS 8° 16' 59.574" LS 8° 17' 2.150" LS 8° 19' 53.446" LS 8° 20' 0.716" LS 8° 30' 47.095" LS 8° 30' 39.843" LS 8° 29' 41.513" LS 8° 29' 26.741" LS 8° 29' 22.754" LS 8° 29' 25.547" LS 8° 24' 44.093" LS 8° 24' 48.440" LS 8° 20' 12.857" LS 8° 20' 20.521" LS 8° 17' 2.894" LS 8° 17' 10.628" LS 8° 13' 45.027" LS 8° 13' 37.006" LS 8° 16' 44.472" LS 8° 16' 48.377" LS 8° 16' 54.141" LS 8° 14' 48.977" LS 8° 14' 41.005" LS 8° 30' 38.205" LS 8° 30' 44.287" LS 8° 30' 50.657" LS 8° 30' 47.203" LS 8° 30' 54.427" LS 8° 24' 44.719" LS 8° 24' 51.417" LS 8° 24' 38.377" LS 8° 24' 28.250" LS 8° 27' 45.843" LS 8° 27' 50.569" LS 8° 35' 35.894" LS 8° 35' 39.985" LS 8° 35' 45.193" LS 8° 36' 5.063" LS 8° 36' 11.041" LS 8° 34' 2.178" LS 8° 33' 40.997" LS 8° 32' 31.665" LS 8° 32' 36.562" LS 8° 25' 2.272" LS 8° 25' 4.005" LS 8° 23' 49.910" LS 8° 23' 50.163" LS 8° 9' 1.317" LS 8° 9' 13.958" LS 8° 34' 46.434" LS 7° 54' 35.741" LS 7° 54' 38.045" LS 8° 19' 48.457" LS 8° 19' 48.408" LS 8° 35' 1.642" LS 8° 25' 1.656" LS 8° 31' 33.613" LS 8° 31' 39.557" LS 8° 35' 7.829" LS	Kupang-Mananga-Maumere-Marapokot-Reo-Labuan Bajo-Bina PP	9312,92	
347	Alur Pelayaran	AL-AP-33	Pelayaran Nasional-Internasional	AL-AP-PNI-4			Kijang-Tanjung Priok-Surabaya-Makassar-Maumere- Larentuka-Kupang-Larantuka	3305,05	

No	RT/WPSK Provinsi Nusa Tenggara Timur		Subzona	Kode Sub Zona	Batas Koordinat		Lintang	Lokasi	Luas (Ha)	Label Nama Sub Zona
	Zona	Kode Zona			Bujur	Lintang				
348	Alur Pelayaran	AL-AP-34	Pelayaran Nasional-Internasional	AL-AP-PNI-5	122° 13' 13.568" BT	8° 35' 56.686" LS	Maumere-Larantuka-Waiwerang-Lewoleba-Balauring- Baranusa-Kalabahi-Marita 3224,69			
					122° 13' 25.626" BT	8° 36' 4.812" LS				
					122° 13' 35.377" BT	8° 31' 58.950" LS				
					122° 13' 42.748" BT	8° 32' 4.111" LS				
					122° 16' 20.107" BT	8° 25' 2.072" LS				
					122° 16' 29.820" BT	8° 25' 2.090" LS				
					122° 21' 48.036" BT	8° 22' 48.313" LS				
					122° 21' 47.979" BT	8° 22' 56.850" LS				
					122° 42' 34.364" BT	8° 7' 6.046" LS				
					122° 42' 34.494" BT	8° 7' 18.029" LS				
					122° 55' 55.152" BT	8° 44' 50.788" LS				
					122° 56' 3.972" BT	8° 44' 50.789" LS				
					122° 57' 32.367" BT	8° 48' 51.246" LS				
					122° 57' 39.322" BT	8° 48' 46.631" LS				
					123° 27' 44.459" BT	10° 3' 11.585" LS				
					123° 27' 44.721" BT	10° 3' 12.237" LS				
					123° 40' 49.568" BT	9° 25' 8.377" LS				
					123° 41' 6.593" BT	9° 24' 58.766" LS				
					123° 47' 29.791" BT	9° 16' 44.783" LS				
					123° 47' 30.861" BT	9° 16' 55.785" LS				
					124° 33' 49.200" BT	8° 54' 8.819" LS				
					124° 33' 41.160" BT	8° 54' 16.312" LS				
					124° 46' 10.980" BT	8° 57' 6.520" LS				
					124° 46' 9.418" BT	8° 57' 3.766" LS				
					124° 46' 17.963" BT	8° 57' 6.471" LS				
					124° 50' 59.519" BT	8° 55' 11.898" LS				
					124° 51' 7.534" BT	8° 55' 8.807" LS				
					124° 51' 38.676" BT	8° 46' 19.964" LS				
					124° 51' 47.820" BT	8° 46' 16.246" LS				
					122° 13' 29.380" BT	8° 36' 7.340" LS				
					122° 13' 36.619" BT	8° 36' 12.218" LS				
					122° 14' 18.109" BT	8° 33' 28.511" LS				
					122° 14' 38.957" BT	8° 32' 57.512" LS				
					122° 14' 43.508" BT	8° 32' 46.415" LS				
					122° 14' 36.587" BT	8° 32' 41.783" LS				
					122° 18' 8.762" BT	8° 26' 51.218" LS				
					122° 18' 13.570" BT	8° 26' 58.205" LS				
					122° 18' 18.367" BT	8° 27' 7.628" LS				
					122° 18' 20.837" BT	8° 26' 36.890" LS				
					122° 18' 20.756" BT	8° 26' 49.603" LS				
					122° 17' 29.407" BT	8° 31' 7.298" LS				
					122° 17' 36.399" BT	8° 31' 8.980" LS				
					122° 17' 33.689" BT	8° 38' 22.307" LS				
					122° 17' 27.784" BT	8° 38' 21.425" LS				
					122° 16' 19.606" BT	8° 23' 51.533" LS				
					122° 16' 19.606" BT	8° 23' 51.533" LS				
					122° 16' 42.081" BT	8° 23' 52.549" LS				
					122° 41' 30.177" BT	8° 13' 7.189" LS				
					122° 41' 37.104" BT	8° 12' 44.148" LS				
					124° 35' 20.176" BT	8° 52' 57.773" LS				
					124° 35' 27.519" BT	8° 52' 52.941" LS				
					124° 46' 53.211" BT	8° 58' 20.984" LS				
					124° 46' 58.981" BT	8° 58' 31.175" LS				
					119° 52' 24.217" BT	8° 19' 22.193" LS				
					119° 52' 31.927" BT	8° 29' 26.490" LS				
					119° 52' 22.191" BT	8° 29' 6.240" LS				
					119° 57' 29.416" BT	8° 29' 2.406" LS				
					119° 51' 20.341" BT	8° 24' 42.211" LS				
					119° 51' 27.117" BT	8° 24' 46.874" LS				
					120° 2' 18.686" BT	8° 19' 58.168" LS				
					120° 2' 21.443" BT	8° 20' 5.830" LS				
					120° 12' 58.377" BT	8° 16' 43.131" LS				
					120° 13' 0.874" BT	8° 16' 50.875" LS				
349	Alur Pelayaran	AL-AP-35	Pelayaran Nasional-Internasional	AL-AP-PNI-6			Kupang-Mananga-Lewoleba-Balauring- Baranusa- Kalabahi-Atapupu PP	589,01		
350	Alur Pelayaran	AL-AP-36	Pelayaran Nasional	AL-AP-PNI-1			Maumere-Palve-Maurule-Reo-Labuan Bajo PP	6114,63		

9

No	REKWP2K Provinsi Nusa Tenggara Timur		Subzona	Kode Sub Zona	Batas Koordinat Bujur	Lintang	Lokasi	Luas (Ha)	Label Nama Sub Zona
	Zona	Kode Zona							
351	Alur Pelayaran	AL-AP-37	Pelayaran Nasional	AL-AP-PW-2	120° 25' 29.360" BT	8° 13' 11.775" LS	Kupang-Lewoleba-Maumere-Makasar-Pare-Pare-Balik Papan-Tarakan-Nunukan-3205,07		
					120° 25' 28.102" BT	8° 13' 19.810" LS			
					120° 27' 26.817" BT	8° 16' 40.680" LS			
					120° 27' 33.190" BT	8° 16' 46.131" LS			
					120° 27' 38.469" BT	8° 16' 52.882" LS			
					120° 27' 13.150" BT	8° 16' 59.574" LS			
					120° 27' 22.828" BT	8° 17' 2.150" LS			
					121° 11' 50.152" BT	8° 12' 45.158" LS			
					121° 12' 10.798" BT	8° 12' 57.591" LS			
					121° 28' 41.773" BT	8° 18' 1.819" LS			
					121° 28' 42.140" BT	8° 17' 53.376" LS			
					121° 37' 21.350" BT	8° 22' 13.232" LS			
					121° 37' 22.592" BT	8° 22' 23.360" LS			
					121° 40' 10.068" BT	8° 24' 4.948" LS			
					121° 41' 23.912" BT	8° 24' 42.983" LS			
					121° 48' 27.018" BT	8° 30' 10.242" LS			
					121° 48' 33.734" BT	8° 30' 5.549" LS			
					121° 48' 41.616" BT	8° 30' 2.555" LS			
					121° 48' 43.534" BT	8° 30' 27.783" LS			
					121° 48' 46.805" BT	8° 30' 20.863" LS			
					121° 48' 45.067" BT	8° 30' 19.507" LS			
					121° 48' 46.728" BT	8° 30' 17.311" LS			
					121° 48' 48.119" BT	8° 30' 18.402" LS			
					121° 48' 49.101" BT	8° 30' 15.803" LS			
					121° 47' 22.674" BT	8° 23' 10.920" LS			
					121° 47' 30.210" BT	8° 23' 7.765" LS			
					121° 48' 25.556" BT	8° 18' 1.760" LS			
					121° 48' 26.753" BT	8° 17' 53.626" LS			
					122° 9' 48.242" BT	8° 29' 20.041" LS			
					122° 10' 6.905" BT	8° 29' 33.102" LS			
					122° 12' 54.924" BT	8° 35' 31.060" LS			
					122° 13' 1.6705" BT	8° 35' 22.681" LS			
					122° 13' 0.6485" BT	8° 35' 47.977" LS			
					122° 13' 11.685" BT	8° 35' 55.420" LS			
					122° 11' 32.799" BT	7° 54' 46.485" LS			
					122° 11' 41.087" BT	7° 54' 49.177" LS			
					122° 12' 43.678" BT	8° 19' 48.547" LS			
					122° 12' 35.497" BT	8° 19' 48.498" LS			
					122° 12' 48.560" BT	8° 25' 1.661" LS			
					122° 12' 56.742" BT	8° 25' 1.676" LS			
					122° 13' 5.079" BT	8° 31' 37.773" LS			
					122° 13' 13.507" BT	8° 31' 43.650" LS			
					122° 13' 13.663" BT	8° 35' 3.777" LS			
					122° 13' 25.579" BT	8° 34' 46.434" LS			
					122° 13' 15.938" BT	8° 35' 58.283" LS			
					122° 13' 31.788" BT	8° 36' 8.964" LS			
					122° 13' 24.283" BT	8° 36' 2.091" LS			
					122° 13' 36.635" BT	8° 34' 30.182" LS			
					122° 13' 47.688" BT	8° 34' 13.748" LS			
					122° 14' 3.472" BT	8° 37' 18.612" LS			
					122° 14' 10.658" BT	8° 32' 23.640" LS			
					122° 16' 58.379" BT	8° 25' 2.142" LS			
					122° 17' 8.470" BT	8° 25' 2.160" LS			
					122° 21' 47.878" BT	8° 23' 11.921" LS			
					122° 21' 47.822" BT	8° 23' 20.326" LS			
					122° 42' 34.692" BT	8° 7' 36.341" LS			
					122° 42' 34.822" BT	8° 7' 48.314" LS			
					122° 8' 44.622" BT	8° 44' 50.788" LS			
					123° 8' 52.818" BT	8° 44' 50.789" LS			
					123° 8' 51.269" BT	8° 45' 27.405" LS			
					123° 8' 42.917" BT	8° 45' 23.840" LS			

No	RWPKK Provinsi Nusa Tenggara Timur		Subzona		Batas Koordinat		Lintang		Lokasi		Luas (Ha)		Label Nama Sub Zona	
	Zona	Kode Zona			Bujur									
352	Alur Pelayaran	AL-AP-38	Pelayaran Nasional		AL-AP-PN-3		119° 17' 1.387" BT 119° 17' 4.468" BT 119° 19' 33.171" BT 119° 19' 38.543" BT 119° 30' 7.380" BT 119° 31' 52.004" BT 119° 37' 40.554" BT 119° 39' 25.202" BT 119° 51' 14.209" BT 119° 51' 16.722" BT 120° 12' 52.487" BT 120° 12' 56.548" BT 120° 15' 2.643" BT 120° 15' 10.837" BT 120° 15' 54.762" BT 120° 16' 0.000" BT 120° 16' 0.000" BT 120° 34' 44.885" BT 120° 34' 52.216" BT 121° 6' 20.376" BT 121° 7' 9.211" BT 121° 24' 54.591" BT 121° 25' 11.248" BT 121° 32' 13.875" BT 121° 32' 23.258" BT 121° 29' 10.636" BT 121° 29' 2.535" BT 121° 45' 53.033" BT 121° 46' 7.026" BT 121° 50' 10.113" BT 121° 50' 9.612" BT 121° 50' 12.259" BT 121° 48' 29.156" BT 121° 48' 35.967" BT 121° 48' 41.648" BT 121° 48' 20.010" BT 121° 48' 26.151" BT 122° 8' 19.340" BT 122° 8' 29.075" BT 123° 27' 40.521" BT 123° 27' 42.247" BT 123° 27' 45.149" BT 123° 57' 14.392" BT 122° 57' 21.412" BT 122° 55' 31.395" BT 122° 55' 40.229" BT 123° 42' 22.467" BT 123° 42' 33.577" BT 123° 44' 55.281" BT 123° 45' 5.034" BT 119° 26' 59.633" BT 119° 27' 4.382" BT 119° 49' 25.258" BT 119° 49' 28.399" BT 119° 52' 28.089" BT 119° 52' 34.056" BT 119° 52' 25.406" BT 119° 52' 32.665" BT 119° 51' 40.616" BT 119° 51' 46.975" BT 119° 54' 8.559" BT 119° 54' 14.441" BT 119° 59' 20.412" BT	8° 38' 59.177" LS 8° 38' 38.592" LS 8° 47' 16.445" LS 8° 47' 10.326" LS 8° 47' 52.150" LS 8° 48' 13.681" LS 8° 49' 25.351" LS 8° 49' 46.852" LS 8° 55' 16.712" LS 8° 55' 8.694" LS 9° 23' 19.011" LS 9° 23' 4.375" LS 9° 37' 30.001" LS 9° 37' 30.001" LS 9° 37' 30.000" LS 9° 37' 30.000" LS 9° 37' 36.397" LS 9° 26' 49.661" LS 9° 26' 54.872" LS 9° 8' 47.082" LS 9° 8' 28.737" LS 8° 58' 13.257" LS 8° 58' 13.257" LS 8° 58' 13.665" LS 8° 58' 13.662" LS 9° 6' 29.895" LS 9° 6' 28.603" LS 10° 25' 53.464" LS 10° 26' 15.776" LS 10° 29' 19.431" LS 10° 29' 18.607" LS 10° 29' 17.216" LS 10° 28' 8.196" LS 10° 28' 3.100" LS 10° 27' 57.347" LS 10° 22' 3.111" LS 10° 22' 8.612" LS 10° 17' 47.217" LS 10° 17' 56.897" LS 10° 3' 9.313" LS 10° 3' 13.527" LS 10° 3' 11.992" LS 8° 49' 2.652" LS 8° 48' 58.284" LS 8° 44' 50.785" LS 8° 44' 50.787" LS 9° 24' 13.202" LS 9° 24' 6.604" LS 9° 17' 33.500" LS 9° 17' 31.204" LS 8° 19' 53.262" LS 8° 19' 46.119" LS 8° 30' 35.835" LS 8° 30' 28.243" LS 8° 29' 41.914" LS 8° 29' 28.651" LS 8° 29' 21.427" LS 8° 29' 27.597" LS 8° 24' 32.659" LS 8° 24' 37.809" LS 8° 22' 51.622" LS 8° 22' 57.663" LS 8° 9' 6.360" LS	Surabaya-Kumai-Surabaya-Benoa-Bima-Waingapu- Ende-Sabu-Rote-Kupang-Kalabahi-Larantuka-Kupang- Rote-Sabu-Ende-Waingapu	6666,92				
353	Alur Pelayaran	AL-AP-39	Pelayaran Nasional		AL-AP-PN-4		119° 26' 59.633" BT 119° 27' 4.382" BT 119° 49' 25.258" BT 119° 49' 28.399" BT 119° 52' 28.089" BT 119° 52' 34.056" BT 119° 52' 25.406" BT 119° 52' 32.665" BT 119° 51' 40.616" BT 119° 51' 46.975" BT 119° 54' 8.559" BT 119° 54' 14.441" BT 119° 59' 20.412" BT	8° 19' 53.262" LS 8° 19' 46.119" LS 8° 30' 35.835" LS 8° 30' 28.243" LS 8° 29' 41.914" LS 8° 29' 28.651" LS 8° 29' 21.427" LS 8° 29' 27.597" LS 8° 24' 32.659" LS 8° 24' 37.809" LS 8° 22' 51.622" LS 8° 22' 57.663" LS 8° 9' 6.360" LS	Benoa-Lambar-Bima-Labuan Bajo-Makasar-Bau Bau- Raha-Kendari-Kolonedale-L	2355,6				

No	Zona	Kode Zona	Subzona	Kode Sub Zona	Batas Koordinat		Lokasi	Luas (Ha)	Label Norma Sub Zona								
					Bujur	Lintang											
354	Alur Pelayaran	AL-AP-40	Pelayaran Nasional	AL-AP-PN-5	119° 59' 29.721" BT	8° 9' 4.781" LS	Makassar-Selayar-Marapokot-Larantuka-Kalabahi- Larantuka-Marapokot-Selayar	3969,47									
					121° 21' 22.657" BT	8° 16' 53.483" LS											
					121° 21' 30.430" BT	8° 16' 57.419" LS											
					121° 19' 48.564" BT	8° 30' 38.134" LS											
					121° 19' 55.601" BT	8° 30' 42.628" LS											
					121° 20' 2.079" BT	8° 30' 48.534" LS											
					121° 19' 44.018" BT	8° 30' 47.550" LS											
					121° 19' 50.178" BT	8° 30' 54.324" LS											
					121° 39' 34.487" BT	8° 23' 46.619" LS											
					121° 39' 45.824" BT	8° 23' 52.459" LS											
					121° 47' 14.16" BT	8° 22' 22.694" LS											
					121° 47' 45.915" BT	8° 22' 31.043" LS											
					122° 12' 20.872" BT	8° 22' 58.862" LS											
					122° 12' 20.887" BT	8° 23' 7.123" LS											
					122° 21' 48.142" BT	8° 22' 32.470" LS											
					122° 21' 48.085" BT	8° 22' 41.061" LS											
					122° 42' 34.021" BT	8° 6' 34.420" LS											
					122° 42' 34.146" BT	8° 6' 45.940" LS											
					355	Alur Pelayaran				AL-AP-41	Pelayaran Nasional Regional	AL-AP-PNR-1	119° 26' 25.895" BT	9° 10' 24.081" LS	Kupang-Ndao-Sabu-Rajjua-Mbalang-Ende-Maumbawa-Wahivole-Mhorong-Waing	6723,8	
													119° 26' 43.576" BT	9° 10' 24.093" LS			
					119° 28' 48.792" BT	9° 9' 16.212" LS											
					119° 29' 7.552" BT	9° 9' 17.210" LS											
					120° 12' 17.126" BT	9° 25' 26.446" LS											
					120° 12' 20.612" BT	9° 25' 13.894" LS											
					120° 15' 1.640" BT	9° 37' 30.001" LS											
					120° 15' 10.609" BT	9° 37' 30.001" LS											
					120° 15' 3.254" BT	9° 35' 49.521" LS											
					120° 14' 55.024" BT	9° 35' 49.489" LS											
					120° 15' 11.449" BT	9° 35' 49.487" LS											
					120° 18' 0.094" BT	9° 18' 2.877" LS											
					120° 18' 7.171" BT	9° 18' 7.755" LS											
					120° 23' 52.497" BT	9° 4' 54.148" LS											
					120° 24' 7.690" BT	9° 4' 44.554" LS											
					120° 36' 15.348" BT	8° 49' 48.049" LS											
					120° 36' 20.577" BT	8° 49' 54.311" LS											
					120° 36' 28.160" BT	8° 50' 0.931" LS											
					120° 36' 29.590" BT	8° 49' 47.524" LS											
					120° 36' 36.478" BT	8° 49' 41.616" LS											
					120° 36' 30.501" BT	8° 49' 35.876" LS											
					120° 47' 30.898" BT	8° 50' 43.891" LS											
					120° 47' 39.010" BT	8° 50' 43.788" LS											
					120° 47' 36.730" BT	8° 51' 26.996" LS											
					120° 47' 35.018" BT	8° 51' 27.647" LS											
					120° 47' 43.284" BT	8° 51' 27.780" LS											
					121° 6' 30.196" BT	8° 55' 59.433" LS											
					121° 6' 33.090" BT	8° 56' 7.762" LS											
					121° 20' 22.986" BT	8° 58' 13.681" LS											
					121° 21' 33.435" BT	8° 58' 13.696" LS											
					121° 26' 5.276" BT	8° 58' 13.721" LS											
					121° 26' 55.284" BT	8° 58' 13.719" LS											
					121° 35' 41.804" BT	8° 58' 13.257" LS											
					121° 35' 50.484" BT	8° 58' 13.257" LS											
					121° 32' 39.536" BT	9° 6' 32.585" LS											
					121° 32' 30.250" BT	9° 6' 33.691" LS											
					121° 1' 38.146" BT	9° 56' 33.557" LS											
					122° 1' 41.781" BT	9° 56' 41.831" LS											
					120° 59' 22.422" BT	9° 59' 6.668" LS											
					120° 59' 30.525" BT	9° 59' 9.897" LS											
					121° 47' 41.828" BT	10° 28' 46.329" LS											
					121° 47' 47.086" BT	10° 28' 56.729" LS											
					121° 49' 45.251" BT	10° 29' 13.907" LS											
					121° 49' 49.346" BT	10° 29' 6.492" LS											

9

No	RZWPBK Provinsi Nusa Tenggara Timur		Subzona	Kode Sub Zona	Batas Koordinat		Lokasi	Luas (Ha)	Label Nama Sub Zona
	Zona	Kode Zona			Bujur	Lintang			
356	Alur Pelayaran	AL-AP-42	Pelayaran Nasional-Regional	AL-AP-PNR-2	121° 49' 53.275" BT	10° 28' 59.1407" LS	Kupang - Naiklu-Wini-Lirang-Kisar-Romang-Leti-Moa- Lakor- Luang P. Kelapa-Seri	1696,74	
					121° 49' 55.096" BT	10° 22' 25.397" LS			
					121° 49' 59.4307" BT	10° 22' 32.334" LS			
					122° 8' 14.945" BT	10° 20' 11.918" LS			
					122° 8' 25.257" BT	10° 20' 5.774" LS			
					122° 20' 50.2307" BT	10° 6' 29.464" LS			
					122° 21' 7.438" BT	10° 6' 19.188" LS			
					122° 23' 45.822" BT	10° 6' 13.365" LS			
					122° 23' 53.7807" BT	10° 6' 4.7497" LS			
					124° 30' 35.434" BT	8° 58' 11.498" LS			
					124° 30' 44.161" BT	8° 58' 12.597" LS			
					124° 29' 59.614" BT	9° 9' 23.444" LS			
					124° 30' 7.442" BT	9° 9' 25.859" LS			
					124° 30' 15.013" BT	9° 9' 29.055" LS			
					124° 29' 29.622" BT	9° 10' 34.125" LS			
					124° 29' 37.3867" BT	9° 10' 38.129" LS			
					124° 42' 44.966" BT	8° 49' 34.226" LS			
					124° 03' 07.715" BT	8° 49' 36.531" LS			
					122° 28' 36.1497" BT	10° 13' 21.301" LS			
					122° 28' 37.424" BT	10° 13' 20.968" LS			
					123° 27' 43.5007" BT	10° 14' 54.072" LS			
357	Alur Pelayaran	AL-AP-43	Pelayaran Lokal	AL-AP-Pl-1	123° 27' 44.368" BT	10° 14' 53.8007" LS	Kupang - Papela	36,98	
					123° 28' 28.9197" BT	10° 30' 26.645" LS			
					123° 28' 29.641" BT	10° 30' 26.937" LS			
					123° 24' 30.0097" BT	10° 34' 38.742" LS			
					123° 24' 30.454" BT	10° 34' 39.2697" LS			
					123° 22' 39.2377" BT	10° 35' 36.657" LS			
					123° 22' 39.9227" BT	10° 35' 36.0057" LS			
					123° 28' 36.1497" BT	10° 13' 21.301" LS			
					123° 28' 37.4247" BT	10° 13' 20.9687" LS			
					123° 27' 43.5007" BT	10° 14' 54.0727" LS			
					123° 27' 44.3687" BT	10° 14' 53.8007" LS			
					123° 27' 39.2377" BT	10° 35' 36.6577" LS			
					123° 22' 39.9227" BT	10° 35' 36.0057" LS			
					123° 25' 45.7167" BT	10° 28' 38.9177" LS			
					123° 25' 46.1527" BT	10° 28' 39.4687" LS			
					123° 23' 56.2647" BT	10° 29' 12.9637" LS			
					123° 23' 56.9617" BT	10° 29' 12.9657" LS			
					123° 23' 47.6887" BT	10° 30' 47.7227" LS			
					123° 23' 47.5017" BT	10° 30' 48.9017" LS			
					123° 22' 47.9767" BT	10° 33' 12.8777" LS			
358	Alur Pelayaran	AL-AP-44	Pelayaran Lokal	AL-AP-Pl-2	123° 22' 48.6197" BT	10° 33' 12.5957" LS	Kupang - Papela	30,03	
					123° 21' 5.2697" BT	10° 32' 45.7367" LS			
					122° 23' 5.7897" BT	10° 33' 45.2947" LS			
					122° 23' 4.6677" BT	10° 34' 54.3997" LS			
					122° 23' 5.3087" BT	10° 34' 54.6247" LS			
					119° 17' 1.2447" BT	8° 39' 7.0127" LS			
					119° 17' 6.3567" BT	8° 38' 21.9547" LS			
					119° 21' 1.8027" BT	8° 43' 57.9807" LS			
					119° 21' 1.2987" BT	8° 43' 6.1367" LS			
					119° 24' 48.4887" BT	8° 46' 46.4747" LS			
					119° 27' 22.9797" BT	8° 47' 18.3017" LS			
					119° 36' 41.6847" BT	8° 51' 57.2147" LS			
					119° 36' 51.9667" BT	8° 51' 36.2337" LS			
					119° 51' 14.3857" BT	8° 55' 16.1517" LS			
					119° 51' 24.1537" BT	8° 54' 44.9817" LS			
					120° 18' 58.9127" BT	9° 1' 19.7767" LS			
					120° 19' 7.7737" BT	9° 0' 47.8147" LS			
					120° 27' 26.8537" BT	9° 1' 58.0177" LS			
					120° 27' 51.3437" BT	9° 1' 28.2627" LS			
					120° 31' 30.3507" BT	9° 1' 45.1677" LS			
359	Pipa dan Kabel Bawah Laut	AL-APK-1	Kabel Telekomunikasi	AL-APL-KT-1	120° 32' 23.6617" BT	9° 2' 21.9237" LS	Raba-Ende	18872,11	

No	RAM/PAK Provinsi Nusa Tenggara Timur		Subzona	Kode Sub Zona	Batas Koordinat		Lokasi	Luas (Ha)	Label Nama Sub Zona
	Zona	Kode Zona			Bujur	Lintang			
360	Pipa dan Kabel Bawah Laut	AL-APK-2	Kabel Telekomunikasi	AL-APK-KT-2	120° 47' 24.628" BT	9° 3' 31.320" LS	Ende - Waingapu	4151.2	
					120° 47' 24.415" BT	9° 2' 58.750" LS			
					121° 13' 41.231" BT	9° 2' 36.351" LS			
					121° 13' 37.048" BT	9° 2' 4.052" LS			
					121° 17' 58.781" BT	8° 59' 46.409" LS			
					121° 17' 58.781" BT	9° 0' 17.938" LS			
					121° 32' 7.044" BT	8° 58' 13.667" LS			
					121° 33' 40.166" BT	8° 58' 13.638" LS			
					120° 24' 49.116" BT	9° 1' 46.817" LS			
					120° 25' 22.087" BT	9° 1' 49.363" LS			
					120° 24' 9.681" BT	9° 4' 43.387" LS			
					120° 24' 48.489" BT	9° 4' 19.397" LS			
					120° 20' 39.900" BT	9° 20' 21.716" LS			
					120° 21' 7.406" BT	9° 20' 48.321" LS			
					120° 16' 38.253" BT	9° 38' 18.761" LS			
361	Pipa dan Kabel Bawah Laut	AL-APK-3	Kabel Telekomunikasi	AL-APK-KT-3	120° 17' 10.353" BT	9° 38' 25.456" LS	Ende - Kupang	2923.39	
					121° 44' 18.338" BT	9° 54' 39.556" LS			
					121° 44' 18.371" BT	9° 54' 2.959" LS			
					121° 48' 30.808" BT	8° 56' 47.048" LS			
					121° 48' 48.665" BT	8° 56' 19.744" LS			
					121° 56' 43.606" BT	9° 2' 30.826" LS			
					121° 57' 32.180" BT	9° 2' 24.947" LS			
					123° 24' 42.427" BT	10° 4' 25.475" LS			
					123° 25' 13.198" BT	10° 4' 8.920" LS			
					123° 25' 16.532" BT	10° 4' 55.075" LS			
					123° 25' 42.816" BT	10° 4' 34.624" LS			



 GUBERNUR NUSA TENGGARA TIMUR, **6**

 FRANS TEBU RAYA

LAMPIRAN III

LAMPIRAN III : PERATURAN DAERAH PROVINSI NUSA TENGGARA TIMUR
 NOMOR : 4 TAHUN 2017
 TANGGAL : 13 NOVEMBER 2017

INDIKASI PROGRAM RENCANA ZONASI WILAYAH PESIRIR DAN PULAU-PULAU KECIL
 PROVINSI NUSA TENGGARA TIMUR TAHUN 2017-2037

No	Program Utama	Lokasi (Kecamatan/ Kabupaten)	Sumber Dana	Instansi Pelaksana	TAHAP I (Tahun ke)					TAHAP II (Tahun ke)					TAHAP III (Tahun ke)					TAHAP IV (Tahun ke)																																																																																																																																																																																																																																																																																																																																																																																																																																																																																																																																																																																																																																																																																																																																																																																																																																																																																																																																																																																																																																																																																																																																																																																																																																																																							
					TAHAP I (Tahun ke)					TAHAP II (Tahun ke)					TAHAP III (Tahun ke)					TAHAP IV (Tahun ke)																																																																																																																																																																																																																																																																																																																																																																																																																																																																																																																																																																																																																																																																																																																																																																																																																																																																																																																																																																																																																																																																																																																																																																																																																																																																							
					1	2	3	4	5	1	2	3	4	5	1	2	3	4	5	1	2	3	4	5																																																																																																																																																																																																																																																																																																																																																																																																																																																																																																																																																																																																																																																																																																																																																																																																																																																																																																																																																																																																																																																																																																																																																																																																																																																																			
1	Rencana Pemanfaatan Kawasan Pemanfaatan Umum																																																																																																																																																																																																																																																																																																																																																																																																																																																																																																																																																																																																																																																																																																																																																																																																																																																																																																																																																																																																																																																																																																																																																																																																																																																																																										
1.1	Zona Perikanan Budidaya / sub zona budidaya laut																																																																																																																																																																																																																																																																																																																																																																																																																																																																																																																																																																																																																																																																																																																																																																																																																																																																																																																																																																																																																																																																																																																																																																																																																																																																																										
a	Penyusunan Panduan Praktik Perikanan Berkelanjutan (<i>Best Management Practice</i>) untuk kegiatan budidaya laut ekonomis penting	Provinsi NTT	APBN, APBD, LSM	KKP, DKP Provinsi																																																																																																																																																																																																																																																																																																																																																																																																																																																																																																																																																																																																																																																																																																																																																																																																																																																																																																																																																																																																																																																																																																																																																																																																																																																																																							

No	Program Utama	Lokasi (Kecamatan/ Kabupaten)	Sumber Dana	Instansi Pelaksana	TAHAP I (Tahun ke)					TAHAP II (Tahun ke)					TAHAP III (Tahun ke)					TAHAP IV (Tahun ke)				
					1	2	3	4	5	1	2	3	4	5	1	2	3	4	5	1	2	3	4	5
h	Diversifikasi budidaya laut	Provinsi NTT	APBN, APBD, Swasta	KKP, DKP Provinsi																				
i	Revitalisasi pusat perbenihan	Provinsi NTT	APBN, APBD, Swasta, LSM	KKP, DKP Provinsi																				
j	Penataan proses tata niaga hasil budidaya laut	Provinsi NTT	APBN, APBD, Swasta, LSM	KKP, DKP Provinsi																				
1.2 Zona Perikanan Tangkap / sub zona pelagis/ sub zona pelagis (setasea)/ sub zona pelagis dan demersal/ sub zona pelagis dan demersal (setasea)																								
a	Penyusunan Panduan Praktik Perikanan Berkelanjutan (Best Management Practice) pada kegiatan perikanan tangkap	Provinsi NTT	APBN, APBD, LSM	KKP, DKP Provinsi																				
b	Revitalisasi alat tangkap yang produktif dan ramah lingkungan untuk meningkatkan produksi tangkapan;	Provinsi NTT	APBN, APBD, LSM	KKP, DKP Provinsi																				
c	Pemberian bantuan dalam bentuk jumlah dan kapasitas kapal, mesin kapal, bagan, dan alat tangkap sesuai dengan jumlah tangkapan yang diperbolehkan;	Provinsi NTT	APBN, APBD, LSM	KKP, DKP Provinsi																				

9

No	Program Utama	Lokasi (Kecamatan/ Kabupaten)	Sumber Dana	Instansi Pelaksana	TAHAP I (Tahun ke)					TAHAP II (Tahun ke)					TAHAP III (Tahun ke)					TAHAP IV (Tahun ke)				
					1	2	3	4	5	1	2	3	4	5	1	2	3	4	5	1	2	3	4	5
d	Peningkatan kemampuan dan keterampilan nelayan dalam hal menangkap ikan, memfungsikan mesin kapal, memperbaiki alat penangkap ikan dan kapal serta mesinnya, dan menjaga keselamatan selama aktivitas penangkapan ;	Provinsi NTT	APBN, APBD, LSM	KKP, DKP Provinsi																				
e	Pembangunan dan pengembangan PPI;	Provinsi NTT	APBN, APBD, Swasta, LSM	KKP, DKP Provinsi																				
f	Pendaftaran dan penandaan kapal dan kartu nelayan	Provinsi NTT	APBN, APBD, Swasta, LSM	DKP Provinsi																				
g	Penerapan teknologi rantai dingin pasca tangkap untuk menjaga kualitas hasil tangkapan.	Provinsi NTT	APBN, APBD, Swasta, LSM	DKP Provinsi																				
h	Peningkatan sarana dan prasarana untuk mendukung pengembangan perikanan tangkap	Provinsi NTT	APBN, APBD, Swasta, LSM	KKP, DKP Provinsi																				
i	Penataan alur dan proses tata niaga hasil tangkapan perikanan	Provinsi NTT	APBN, APBD, Swasta, LSM	KKP, DKP Provinsi																				

9

[illegible]

9

[illegible]

[illegible]

No	Program Utama	Lokasi (Kecamatan/ Kabupaten)	Sumber Dana	Instansi Pelaksana	TAHAP I (Tahun ke)					TAHAP II (Tahun ke)					TAHAP III (Tahun ke)					TAHAP IV (Tahun ke)				
					1	2	3	4	5	1	2	3	4	5	1	2	3	4	5	1	2	3	4	5
u	Pengembangan sistem monitoring alur migrasi setasea dan biota besar lainnya	Alur migrasi biota biota (Alor, Lembata, Flores Timur, Manggarai Barat, Manggarai, Sumba Barat Daya, Sumba Barat, Sumba Tengah, Sumba Timur, Sabu, Rote Ndao, Kab. Kupang, TTS, TTU dan Belu)	APBN APBD LSM	DKP NTT, LSM, dan Unit Pengelola KKP																				
v	Peningkatan peran serta masyarakat dalam monitoring alur migrasi setasea dan biota besar lainnya	Seluruh Kabupaten/Kota	APBN APBD LSM	DKP NTT, LSM, dan Unit Pengelola KKP																				
w	Integrasi dan mensinergikan alur setasea dan biota besar lainnya dengan aktivitas pelayaran, perikanan, pariwisata dan pemanfaatan ruang laut lainnya	Seluruh lokasi yang merupakan alur utama mamalia laut dan biota besar lainnya	APBN APBD LSM	DKP NTT, LSM, dan Unit Pengelola KKP																				
1.3	Zona Pelabuhan/ Sub zona DLKr dan DLKp/ Sub zona WKOPP																							

[illegible]

No	Program Utama	Lokasi (Kecamatan/ Kabupaten)	Sumber Dana	Instansi Pelaksana	TAHAP I (Tahun ke)					TAHAP II (Tahun ke)					TAHAP III (Tahun ke)					TAHAP IV (Tahun ke)				
					1	2	3	4	5	1	2	3	4	5	1	2	3	4	5	1	2	3	4	5
c	Peningkatan produk wisata yang sesuai dengan sifat dan karakteristik destinasi pariwisata;	Provinsi NTT	APBN, APBD, Swasta, LSM	Dinas Parekraf NTT, DKP NTT																				
d	Peningkatan manajemen kepariwisataan; dan	Provinsi NTT	APBN, APBD, Swasta, LSM	Dinas Parekraf NTT																				
e	Pelibatan masyarakat lokal dalam pengelolaan daya tarik wisata dan pengembangan usaha pariwisata	Provinsi NTT	APBN, APBD, Swasta, LSM	Dinas Parekraf NTT																				
f	Pelatihan dan pendampingan masyarakat lokal menjadi guide dan pembuatan souvenir	Provinsi NTT	APBN, APBD, Swasta, LSM	Dinas Parekraf NTT																				
g	Pengendalian dampak negatif kegiatan pariwisata di wilayah pesisir.	Provinsi NTT	APBN, APBD, Swasta, LSM	Dinas Parekraf NTT																				
1.5	Zona Pertambangan																							
a	Pengawasan dan pengendalian terhadap kemungkinan terjadinya kerusakan ekosistem dan terganggunya biota laut akibat aktivitas pertambangan	TTS	APBN APBD	Dinas ESDM NTT, Kementerian ESDM																				
2	Rencana Pemanfaatan Kawasan Konservasi																							

No	Program Utama	Lokasi (Kecamatan/ Kabupaten)	Sumber Dana	Instansi Pelaksana	TAHAP I (Tahun ke)					TAHAP II (Tahun ke)					TAHAP III (Tahun ke)					TAHAP IV (Tahun ke)				
					1	2	3	4	5	1	2	3	4	5	1	2	3	4	5	1	2	3	4	5
2.1	Pengelolaan dan Pengembangan kawasan konservasi pesisir dan pulau-pulau kecil dan kawasan konservasi perairan nasional dan daerah serta kawasan konservasi di perairan yang dikelola oleh Kementerian Lingkungan Hidup dan Kehutanan																							
a	Harmonisasi kelembagaan kawasan konservasi pesisir dan pulau-pulau kecil dan kawasan konservasi perairan nasional dan daerah serta kawasan konservasi di perairan yang dikelola oleh Kementerian Lingkungan Hidup dan Kehutanan	Sikka, Flotim, Alor	APBN, APBD, Swasta, LSM	DKP Provinsi																				
b	Monitoring dan evaluasi pengelolaan kawasan konservasi pesisir dan pulau-pulau kecil dan kawasan konservasi perairan nasional dan daerah serta kawasan konservasi di perairan yang dikelola oleh Kementerian Lingkungan Hidup dan Kehutanan	22 Kab/Kota se-NTT	APBN, APBD, Swasta, LSM	DKP Provinsi																				
c	Pengembangan jejaring kawasan konservasi pesisir dan pulau-pulau kecil dan kawasan konservasi perairan nasional dan daerah serta kawasan konservasi di perairan yang dikelola oleh Kementerian Lingkungan Hidup dan Kehutanan	Provinsi NTT	APBN, APBD, Swasta, LSM	DKP Provinsi																				

9

No	Program Utama	Lokasi (Kecamatan/ Kabupaten)	Sumber Dana	Instansi Pelaksana	TAHAP I (Tahun ke)					TAHAP II (Tahun ke)					TAHAP III (Tahun ke)					TAHAP IV (Tahun ke)				
					1	2	3	4	5	1	2	3	4	5	1	2	3	4	5	1	2	3	4	5
d	Membangun kemitraan pengelolaan kawasan konservasi pesisir dan pulau-pulau kecil dan kawasan konservasi perairan nasional dan daerah serta kawasan konservasi di perairan yang dikelola oleh Kementerian Lingkungan Hidup dan Kehutanan	Provinsi NTT	APBN, APBD, Swasta, LSM	DKP Provinsi																				
e	Rehabilitasi Ekosistem Pesisir (Terumbu karang dan mangrove) di luar kawasan konservasi	22 Kab/Kota se-NTT	APBN, APBD, Swasta, LSM	DKP, BLHD																				
f	Pencadangan kawasan konservasi pesisir dan pulau-pulau kecil dan kawasan konservasi perairan daerah	Sumba Tengah, Malaka, Manggarai Barat, Ende, Lembata dan Belu	APBN, APBD, Swasta, LSM	DKP Provinsi																				
g	Penetapan kawasan konservasi pesisir dan pulau-pulau kecil dan kawasan konservasi perairan daerah	Flotim, Sikka, Sumba Tengah, Malaka, Manggarai Barat, Ende, Lembata dan Belu	APBN, APBD, Swasta, LSM	DKP Provinsi																				
h	Pemberdayaan Masyarakat di kawasan konservasi pesisir dan pulau-pulau kecil dan kawasan konservasi perairan nasional dan daerah serta kawasan konservasi di perairan yang dikelola oleh Kementerian Lingkungan Hidup	5 Kab	APBN, APBD, Swasta, LSM	DKP Provinsi																				

No	Program Utama	Lokasi (Kecamatan/ Kabupaten)	Sumber Dana	Instansi Pelaksana	TAHAP I (Tahun ke)					TAHAP II (Tahun ke)					TAHAP III (Tahun ke)					TAHAP IV (Tahun ke)				
					1	2	3	4	5	1	2	3	4	5	1	2	3	4	5	1	2	3	4	5
	dan Kehutanan																							
i	Pelatihan dan pendampingan dalam pengembangan mata pencaharian alternatif	Provinsi NTT	APBN, APBD, Swasta, LSM	DKP Provinsi																				
j	Sosialisasi kawasan konservasi pesisir dan pulau-pulau kecil dan kawasan konservasi perairan nasional dan daerah serta kawasan konservasi di perairan yang dikelola oleh Kementerian Lingkungan Hidup dan Kehutanan ke berbagai lapisan masyarakat	Provinsi NTT	APBN, APBD, Swasta, LSM	DKP Provinsi																				
k	Penataan tanda batas kawasan konservasi pesisir dan pulau-pulau kecil dan kawasan konservasi perairan nasional dan daerah serta kawasan konservasi di perairan yang dikelola oleh Kementerian Lingkungan Hidup dan Kehutanan	KKPD Selat Pantar, KKPD Flotim, Sikka, Sumba Tengah, Malaka, Manggarai Barat, Ende, Lembata dan Belu	APBN, APBD, Swasta, LSM	DKP Provinsi																				
2.2	Penguatan Kapasitas Kelembagaan SDM Pengelola Kawasan Konservasi																							
a	Sosialisasi regulasi tentang konservasi dan rehabilitasi	Provinsi NTT	APBD, APBN, LSM	DKP Provinsi																				

9

No	Program Utama	Lokasi (Kecamatan/ Kabupaten)	Sumber Dana	Instansi Pelaksana	TAHAP I (Tahun ke)					TAHAP II (Tahun ke)					TAHAP III (Tahun ke)					TAHAP IV (Tahun ke)				
					1	2	3	4	5	1	2	3	4	5	1	2	3	4	5	1	2	3	4	5
b	Bimbingan teknis monitoring dan pengelolaan kawasan konservasi pesisir dan pulau-pulau kecil dan kawasan konservasi perairan nasional dan daerah serta kawasan konservasi di perairan yang dikelola oleh Kementerian Lingkungan Hidup dan Kehutanan	Provinsi NTT	APBD	DKP Provinsi																				
3 Rencana Pemanfaatan Kawasan Alur Laut																								
3.1 Alur Pelayaran / Alur Lintas Kepulauan Indonesia/ Pelayaran Penyebrangan/ Pelayaran Nasional-Regional/ Pelayaran Lokal																								
a	Penetapan sistem alur pelayaran;	Provinsi NTT	APBN, APBD	Dishub Prov. NTT																				
b	Penetapan daerah labuh kapal sesuai dengan kepentingannya.	Provinsi NTT	APBN, APBD	Dishub Prov. NTT																				
c	Peningkatan peran serta masyarakat dalam pengawasan dan pengendalian alur pelayaran;	Provinsi NTT	APBD, APBN, LSM	Dishub Prov. NTT																				
d	Peningkatan pengelolaan keselamatan, keamanan, dan kenyamanan pelayaran;	Provinsi NTT	APBD, APBN, LSM	Dishub Prov. NTT																				
e	Pemasangan tanda batas dan rambu pelayaran;	Provinsi NTT	APBD, APBN, LSM	Dishub Prov. NTT																				
f	Pengembangan jalur pelayaran dan armada pelayaran	Provinsi NTT	APBD, APBN, LSM	Dishub Prov. NTT																				
g	Peningkatan pemeliharaan rutin dan/atau berkala alur pelayaran.	Provinsi NTT	APBD, APBN	Dishub Prov. NTT																				

9

No	Program Utama	Lokasi (Kecamatan/ Kabupaten)	Sumber Dana	Instansi Pelaksana	TAHAP I (Tahun ke)					TAHAP II (Tahun ke)					TAHAP III (Tahun ke)					TAHAP IV (Tahun ke)				
					1	2	3	4	5	1	2	3	4	5	1	2	3	4	5	1	2	3	4	5
h	Sosialisasi dan pengendalian dampak pencemaran serta <i>invasive</i> spesies akibat limbah kapal	Provinsi NTT	APBD, APBN, LSM	Dishub Prov. NTT DKP Prov. NTT																				

9

GUBERNUR NUSANTENGGARA TIMUR, 6

FRANS LEBU RAYA